



## **RAID 4x4 Ascension VOLCAN LICANCABUR 5930 ms**



### **Votre expert local**

**Cédric**

**Alaya Expéditions**

**UYUNI** - Bolivie

**Tél/WhatsApp. : 591+72602264**

**Skype :alayabolivia**

Nom :

Prénom :

Nombre de participants :

- Date de départ sur place (**SAN PEDRO D'ATACAMA** Chili) :
- Date de Fin (**SAN PEDRO D' ATACAMA** Chili) :

Votre programme



4x4 Expedition



5 Jours  
sur place



# VOLCAN LICANCABUR

**VOLCANS TUNUPA 4727 MS /- LICANCABUR 5930 ms**

▪ **CHILI - BOLIVIE** > **Raid 4X4 Expedition Ascension Volcan VATREK10-**



**L**icancabur signifie la montagne du peuple Lican qui vivait dans le désert d' Atacama. De forme conique parfaite il est reconnu de loin et il est devenu célèbre lorsque des scientifiques de la NASA ont découvert que les conditions climatiques autour du cratère étaient proches de la planète Mars. Licancabur servait donc déjà de terrain de jeu pour les robots spatiaux !. Pour monter au sommet nous vous proposons un circuit de découvertes dans les région du lipez et salar d'Uyuni avec pour préambule le trekking du volcan Tunupa, volcan emblématique du salar d'Uyuni.



Programme **Au jour le jour :**

**🌐 Jour 1: SAN PEDRO D'ATACAMA - BOLIVIE FRONTIÈRE - LAGUNA VERDE - DÉSERT DALI - LAGUNA COLORADA - VILLAMAR · 3980 m**

Départ depuis votre hôtel entre 7/7.30am \_en van"navette" jusqu'à la **frontière Hito Cajón** proche du village de San Pedro. Montée sur une piste en Zig- zag jusqu **la lagune verte** (+ de 2000 ms de montée, 35 km), au pied des volcans Juriques et **Licancabur** (5960 m alt.). Nous longeons la laguna blanca puis au détour d'un virage la spectaculaire laguna Verde. Balade autours de la lagune pour apprécier à sa juste valeur ce lieu unique, de couleur émeraude. Nous poursuivons ensuite pour le **désert de Dali** (qui rappellent l'un des tableaux du maître) et ses paysages féeriques du Lipez. Continuation pour la laguna Chalviri.. Plus bas arrêt aux **eaux thermales de Polque** (Baignade possible) avant de découvrir le site des **geysers Sol de mañana**, Spectacle inoubliable en contrebas lorsque l'on découvre **la Lagune multicolore "Colorée"**, réserve de flamants roses et oies sauvages. Celle-ci tient son intense coloration rouge-brique de la présence de millions de crustacés microscopiques. Dans l'après-midi on se dirige plein sud **en contrebas** sur une piste d'altitude pour rejoindre le **hameau de Villamar**, étape de la journée. Installation dans une auberge dans le village


Van frontière 1h30 Raid 4x4 6h Repas BLD Villamar Guide/Chauf. hispanophone





## Jour 2: 4X4 VALLÉE DES ROCHES - CIUDAD DE PIEDRA - CHUVICA - SALAR DE UYUNI INCA HUASI - COQUESA 3680 ms

Départ matinal où nous traversons ensuite de longs passages de **Pampa désertique de Rio Grande** en plein cœur du **parc national Avaroa** via le village de Villamare et la **vallée des roches**. Étrange formation géologique (**Ciudad de piedra**) au milieu du désert de sable et dominé par de hauts sommets volcaniques et ses couleurs minérales. La flore et la faune sont protégées: vigognes, autruches, viscaches, flamands roses. Poursuite pour le **village de Alota** puis suivre une piste longeant la rivière et els "Bofedales". À la hauteur de **Chuvica** nous entrerons sur le fameux Salar de Uyuni, le plus grand désert de sel au monde avec une superficie de 10 582 km<sup>2</sup>. Ce Salar a la particularité de contenir une réserve de 9 millions de tonnes de Lithium, 40% de la production mondiale. Nous ferons route vers l'île **Inca huasi**. Cette formation géologique, qui est un reste de coraux pétrifiés, est couverte de cactus géants qui peuvent mesurer jusqu'à 12 m de haut. Du plus haut point de l'île, nous aurons une vue imprenable à 360° sur le Salar de Uyuni. Puis après cette visite inoubliable, notre voyage se poursuivra en fin de journée pour la rive nord du Salar et le hameau de Coquesa situé au pied du volcan Tunupa Magnifique coucher de soleil sur le salar.






 Raid 4x4 8h  Repas BLD  Coquesa  Guide/Chauf. hispanophone





### Jour 3: TREKKING VOLCAN TUNUPA 4727 ms - SALAR D`UYUNI - SAN JUAN · 3650 m

Après le petit déjeuner nous visiterons le centre archéologique des **Chullpares** (édifices funéraires, momies) de **Coquesa** et ces alentours. Nous partirons avec un guide local pour monter le **Tunupa jusqu'au troisième Belvédère** (4727 ms) ou plus haut en fonction de la forme des participants d'où nous aurons une vue panoramique sur le Salar d'Uyuni et la région des volcans . À la descente nous passerons par les bofedales (pâturage Altiplanique humide) et pourrons observer, dans les accumulations d'eaux aux bords du salar. Dans l'après-midi grande **traversée du salar** plein sud. De retour sur la terre ferme nous rejoignons le village de **San Juan**.





 Raid 4x4 3h  Repas BLD  5/6h; +850/-850 ms  Auberge San Juan  Guide Trek hispanophone





## Jour 4: 4x4 **PARC NATIONAL AVAROA - LAGUNES DU LIPEZ - LAGUNA COLORADA - LAGUNA VERDE** ·4300 m

On descend plein sud, en longeant la chaîne volcanique qui sépare la Bolivie du Chili. Passage de la voie ferrée Uyuni – Ollagüe, propriété de la FCA (Empresa Ferroviaria Andina) avant de traverser le **Salar de Chiguana**. Vous observez le **volcan Ollagüe** encore en activité et nous pourrions même apercevoir ses fumerolles de loin. Suivant la fameuse route des joyaux ce sont les **lagunes multicolores : Cañapa, Hedionda, Chiar Khota, Honda et Ramaditas** qui sauront vous captiver. Paysage érodé au milieu des couleurs accentués par les nuances des montagnes environnantes. **L'Arbre de pierre** impressionnant aux formes de forteresse rocheuses vous invite à la contemplation.. Vous êtes maintenant dans la Réserve Nationale de la Faune Andine **Eduardo Avaroa**. En contrebas la **lagune Colorée** toujours son chemin vers le Sud en direction de la Laguna Verde, un des points le plus au Sud de la Bolivie. Ensuite nous continuerons notre voyage en empruntant les **pistes du Sud Lipez**. Sur notre route nous observerons les **"Dames du Désert"** importantes roches de plusieurs tonnes taillées par le vent et posées dans ce paysage désertique du Sud Lipez. Ensuite nous traverserons le Lipez **jusqu'à la Laguna Verde** au pied du volcan Licancabur.





 Raid 4x4 8h  Repas BLD  Cabaña verde ch double  Guide/Chauf. hispanophone





 Jour 5: **ASCENSION VOLCAN LICANCABUR 5930 ms - FRONTIÈRE HITO - SAN PEDRO DE ATACAMA** · 2800 m

Nous nous lèverons exceptionnellement tôt à 3h00 du matin pour l'**ascension du Licancabur**, nous quitterons le refuge à 4h00. Notre véhicule 4x4 nous déposera à 4500m, d'où nous débuterons notre ascension. Comme les nombreux volcans qui décor cette région, l'ascension du Licancabur ce fait sur un pierrier assez abrupt. 6h00 de montée seront nécessaire pour atteindre sa **cime, 5930 m** sur un chemin accidenté. Depuis le sommet la vue est incroyable sur le désert d'Atacama en contrebas, le sud lipez et son cratère. Puis il faudra compter 3h00 pour redescendre. Après cet exploit physique, nous retournerons au véhicule qui nous emmène à la frontière. Passage de la frontière et descente en van (privatif) pour le **village de San Pedro de Atacama**.

 Raid 4x4 1h, Van 1h30  BL  8/9h; +1430/-1430 ms  Guide HM hispanophone





**NOTICE:** || [B] petit déjeuner - [L] déjeuner - [D] dîner

## Informations Pratiques

### > NIVEAU

Expérience en voyage d'aventure recommandée compte tenu de la haute altitude et de la fréquence des déplacements.

**Excellente forme physique et bonne résistance à l'effort en haute altitude** en particulier lors de la marche du volcan

Licancabur, important dénivelé (+1423 ms). Pour s'y préparer trekking du volcan Tunupa en préambule.

Circuit **accessible à des trekkers en bonne forme physique**. Sachez qu'il peut faire très froid tôt le matin et le vent peut-être violent.



> **DÉPARTS GARANTIS**



Nos départs se déroulent en individuel à la **date de votre choix**

### > SAISON

De **mars à décembre** durant la **saison sèche** (altitude de 2500 - 5000 ms).  
Froid sec et vent parfois violent en fin de journée sur l'Altiplano.

### > ENCADREMENT

**Guide/chauffeur hispanophone** de notre équipe expérimenté, même personne  
**Guides trekking locaux hispanophones** durant les ascensions des **volcans Tunupa et Licancabur**



### > DÉPLACEMENT

Véhicule tout terrain **4X4 Land CRUISER** adapté et équipé pour les longs raids, modèle châssis long en bon état avec chauffeur expérimenté de notre équipe (service privatif)



Van " entre le village de **San Pedro d'Atacama** et **la frontière** Hito Cajones  
(aller non privatif "navette" et retour en van privatif).

### > NOURRITURE

**Pension complète** durant l'expédition. Trois repas/jour vous sont proposés durant la journée



### > HÉBERGEMENT

Dans les villages nuits en **Auberge** chez l'habitant confort simple, un sac de couchage est nécessaire



### > COMPRIS SAUF

Matériel individuel

Boissons hors repas (ravitaillement possible dans les villages)

Entrées site du Lipez et salar d'Uyuni 230 Bs équivalent à US\$ 33/personne

Douches chaudes-

Votre budget



### > TARIF US\$/personne En individuel (service privé)

À partir de US\$475\* par personne.

\* Le prix varie en fonction du nombre de voyageurs, **nous consulter** pour recevoir un devis.

### MATÉRIEL À EMPORTER :

Être munis d'un passeport valide avec photocopie. Emporter un matériel adapté aux régions visitées. Journée sur le

salar. Prévoyez un équipement adapté à ce type de voyage: Un sac plus petit pour les affaires de la journée.  
- Veste de montagne lunette de soleil, crème solaire. Sac de couchage possible location US\$4/j (sauf si options chambre individuelle). Polaire, pantalon "aventure", chaussure de marche, balades, bonnet, gants légers.

Note : En cas de chutes de neige (rare en septembre) il est parfois nécessaire l'utilisation de crampons/bâtons télescopiques lors de l'ascension du volcan Uturuncu. Possible location sur place depuis Quetena.. Tarif US\$12.

## En option

- ✗ Guide/chauffeur hispanophone **parlant anglais ou français** : Supplément sur demande
- ✗ **Chambre double/triple**, bain privatif : Supplément sur demande

Santé

### Vaccins

Aucun vaccin n'est obligatoire. Soyez à jour pour les vaccinations classiques : diphtérie, tétanos, poliomyélite. Les vaccins contre l'hépatite A et B ainsi que la fièvre typhoïde sont conseillés.

### Dentiste et médecin

Nous vous recommandons d'effectuer une visite de contrôle avant votre départ.

*Pour plus d'informations sur les précautions à prendre, vous pouvez consulter le [site Internet de SMI \(Service médical international\)](#).*

### Acclimatation et traitement préventif du mal d'altitude

La plupart du temps, les symptômes sont assez bénins : fatigue, manque de souffle, nausées et maux de tête. Pour ne pas être trop incommodé, il est conseillé d'effectuer des activités peu fatigantes, de manger léger et d'éviter de fumer et de s'hydrater régulièrement . Evitez les somnifères qui aggrave l'hypoxie et le couple paracétamol-alcool. . On peut aussi emporter un stimulant cardiaque, prendre du sucre, de l' aspirine et/ou paracétamol et encore boire du maté de coca, boisson à base de feuilles de coca qui est efficace. Une journée suffit généralement pour s'habituer à l'altitude mais certaines personnes s'acclimatent moins bien que d'autres. Pour les crises plus aiguës la descente en altitude est encore la meilleure option, la prise d'oxygène permet en général une amélioration.

*Pour plus d'information, vous pouvez vous reporter à la brochure éditée par l'Association pour la recherche en physiologie de l'environnement ou au site Internet de l'association : [www.arpealtitude.org](http://www.arpealtitude.org).*

Présentation Agence Locale

**Notre agence exerce depuis plus de 12 ans aux 4 coins de Bolivie. Nous avons une équipe au bureau pour préparer votre voyage sur mesure et une équipe sur le terrain pour vous accompagner dans les meilleures conditions.**

Notre connaissance du pays et la fiabilité de nos circuits nous permettent de vous assurer une organisation optimale. Tous nos circuits se déroulent en service privé, réellement adapté à votre demande et à vos dates. Les tarifs sans intermédiaire vous feront bénéficier des meilleurs rapports prestation/prix. Vous vivrez ainsi fidèlement votre projet en évitant la lourdeur des préparatifs.



## 📍 Témoignages

Partage d'expérience Sur un séjour et partage d'expérience. Nos clients ont la parole. Témoignez à votre tour sur un séjour et partage d'expérience.

Helene et Noureddine

*Juste pour vous dire que notre tour s'est très bien passé, Roman a été un excellent chauffeur et guide, très attentionné et nous donnant toujours des explications intéressantes!*

---

Jean-Paul Bertrand et Dominique du Cailar

*Je vous écris pour vous dire que nous avons été très satisfait de la prestation d'alaya en bolivie , en particulier de notre chauffeur Roman et de la cuisinière Maria.*

---

**Prêt à partir !**

**Ce programme vous convient ? Pour concrétiser votre circuit, il vous suffit d'envoyer un message de confirmation à votre expert local.**

Votre expert local vous enverra un bulletin d'inscription. Vous serez prévenu par mail dès qu'il sera disponible.

[Le paiement sécurisé par](#)



## Besoin d'aide ?

Pour toutes les questions concernant l'organisation de votre voyage Contactez directement votre expert local

Par téléphone : Du lundi au vendredi de 9h à 18h30. (-6hrs en Bolivie)

Tél assistance sur place : 591 - 71900116 Par E-mail : [alayabolivia@gmail.com](mailto:alayabolivia@gmail.com)



> Calle Abdon Saavedra No. 2690 Sopocachi **La Paz**  
Tel/Fax : 591+22118128

Tel assistance 24hrs/7 jours : 591 - **71900116**  
>Colinas del Urubo San Javierito **Santa Cruz de la sierra**  
Tel : 591 - 3305592 ou 72602264  
Email : [info@alaya-bolivia.com](mailto:info@alaya-bolivia.com) / Email alternatif : [alayabolivia@gmail.com](mailto:alayabolivia@gmail.com)

Site web . [www.alaya-bolivia.com](http://www.alaya-bolivia.com)