



## Votre Circuit **RAID 4x4 SALAR D` UYUNI ET LIPEZ**

*Sans intermédiaires depuis UYUNI*



**Votre expert local en Bolivie**

- CEDRIC -

**ALAYA EXPÈDITIONS SRL UYUNI** -

**100% Agence locale** – En Direct j

En individuel et Sur Mesure

Nom : Prénom :

- Date de départ sur place (**UYUNI** Bolivie) :
- Date de Fin (**UYUNI** Bolivie) :
- Nombre de participants :

Votre programme



4x4 Expédition



3 Jours

# SALAR D'UYUNI et LIPEZ

## → ECOLOGES TAYKA -

 Au départ de **UYUNI** > Raid 4X4 Expédition *Nature et Découvertes* - **V17**

Ce tour en 4x4 entre Salar et Lipez avec nuits en Ecolodges, varié et confortable vous permettra de découvrir les paysages extraordinaires aux teintes multiples du désert du Sud-Lipez. Depuis l'immense salar de Uyuni, les lagunes multicolores, le désert de Dali, les geysers.... Participez au projet communautaire via les Ecolodges Tayka.





# Ruta Tayka

## Hoteles de los Andes











Programme **Au jour le jour** :

 **Jour 1: 4X4 SALAR D'UYUNI - COLCHANE - INCA HUASI - TAYKA DE SEL** · 3650 m

Depuis Uyuni (Hôtel, terminal de bus ou aéroport ?) vous partez avec votre chauffeur en véhicule 4X4 pour suivre une piste en direction du **salar de Uyuni** et du village de Colchane, connu pour la transformation du sel. Nous entrerons sur le fameux Salar de Uyuni, le plus grand désert de sel au monde avec une superficie de 10 582 km<sup>2</sup>. Ce Salar a la particularité de contenir une réserve de 9 millions de tonnes de Lithium, 40% de la production mondiale. Nous ferons route vers l'**île Inca huasi**. Cette formation géologique, qui est un reste de coraux pétrifiés, est couverte de cactus géants qui peuvent mesurer jusqu'à 12 m de haut. Du plus haut point de l'île, nous aurons une vue imprenable à 360° sur le Salar de Uyuni. Nous déjeunerons sur l'île. Puis après cette visite inoubliable, notre voyage se poursuivra vers le Sud **en direction du volcan Tunupa**. Passage par le site des **momies de Coquesa** situè au pied du volcan emblématique du salar d'Uyuni, le Volcan Tunupa 5400 ms. Après cette visite surprenante, nous continuerons sur la terre ferme jusqu'au hameau de **Coquesa** et rejoindre l'**Ecolodge Tayka de sel** au pied du volcan Tunupa. Magnifique coucher de soleil sur le salar d'Uyuni.






 Raid 4x4 5h  Repas LD  Ecolodge Tayka de Sel  Guide/Chauf. hispanophone





 **Jour 2: 4X4 SALAR D'UYUNI - OLLAGUE - PARC NATIONAL AVAROA - LAGUNES DU LIPEZ - DÉSERT DE SILOLI - TAYKA DU DÉSERT.** 4390 m

Départ matinal où l'on descend plein sud pour la **grande traversée du salar d'Uyuni**. De retour sur la terre ferme nous longeons la chaîne volcanique qui sépare la Bolivie du Chili suivant la voie ferrée Uyuni en bordure du **salar de Chiguana**, propriété de la FCA (Empresa Ferroviaria Andina) avant Nous observerons le **volcan Ollagüe** encore en activité et nous pourrions même apercevoir ses fumerolles de loin. Puis nous traverserons la fameuse **route des bijoux** composée des **lagunes Cañapa, Hedionda, Chiar Khota, Honda et Ramaditas**. Nous passerons visiter l'**Arbre de pierre** planté en plein **désert de Siloli**. Poursuite en contrebas et rejoindre l'Ecolodge **Tayka du désert**.




 Raid 4x4  7h  Repas BLD  Ecolodge Tayka du désert  Guide/Chauf. hispanophone






 Jour 3: 4X4 **LAGUNA COLORADA** - **GEYSERS** - **Eaux thermales** - **Désert de Dali** - **LAGUNA VERDE** - **Villamare** - **Uyuni** · 2500 m

Départ matinal pour la **lagune Colorée** et sa réserve de flamants roses qui saura vous captiver par la beauté de ses paysages et ses couleurs minérales. Continuation plateau du "**Sol de mañana**" qui est le plus important groupe de **geysers** et de sulfates des Andes. Le sol est perforé d'évents d'où jaillissent des jets de vapeur d'eau pouvant atteindre 8 à 10 mètres de hauteur. Geysers, marmites bouillonnantes, bulles soufrées, baignoires d'eaux chaudes (**Thermes de Polques**). Puis l'on quitte les eaux chaudes passant par la **laguna salada** et le **désert de Dali** jusqu'à la spectaculaire **Laguna Verde/blanca** (changement de couleur), véritable joyau andin. Le volcan Llicancabur (5990 ms) et ses reflets sur la lagune sont d'une grande beauté. Dans l'après-midi on se dirige plein Sud sur une piste d'altitude pour rejoindre le **hameau de Villamar**, ciudad de piedra. Continuation pour Uyuni, découverte du cimetière des trains et rejoindre **Uyuni** (vers 18h))

 Raid 4x4 9h  Repas BL  Guide/Chauf. hispanophone



**NOTICE:**  [B] petit déjeuner - [L] déjeuner - [D] dîner.

## Informations Pratiques



### ► NIVEAU

**Expérience en voyage d'aventure** recommandée compte tenu de la haute altitude et de la fréquence des déplacements

### ► DÉPARTS GARANTIS

Nos départs se déroulent en individuel à **la date de votre choix** (service privatif)

### ► SAISON

Toute l'année (altitude de 3700 - 5000 ms).

Au mois de janvier/mars le salar est généralement recouvert d'une fine couche d'eau.

**Froid sec** et vent parfois violent en fin de journée sur l'Altiplano.

Les températures peuvent descendre la nuit à l'extérieur jusque - 20oc, en fonction de la période

### ► ENCADREMENT

**Guide/chauffeur hispanophone** de notre équipe expérimentée, même personne



### ► DÉPLACEMENT

Véhicule tout terrain **4X4 Land CRUISER** adapté et équipé pour les longs raids, modèle châssis long en bon état avec chauffeur expérimenté de notre équipe (**service privatif**)







\* Malgré le fait que le véhicule 4x4 dispose d'un espace pour 6 passagers plus le chauffeur guide, le dernier Siège du véhicule est étroit, donc si vous avez besoin de confort pour tous les passagers, nous vous Suggérons/recommandons de faire le tour en deux groupes de 3 personnes chacun (deux réserves distinctes).

#### ► **NOURRITURE**

**Pension complète** durant l'expédition. Trois repas/jour vous sont proposés durant la journée  
Petit déjeuners et Dîners au restaurant dans les Ecolodges. Box lunch le midi.



► **HÉBERGEMENT** : *Formule confort(meilleures options dans ce secteur)*

Deux nuits dans les **Ecolodges TAYKA**, <http://taykahoteles.com/en/>  
Equivalent à un hôtel de catégorie 3\* en chambre simple/double/triple/quadruple en bain privatif avec chauffage. Ce ne sont pas des hôtels de luxe !

**ECOLOGE TAYKA DE SEL**





ECOLOGDE **TAYKA DU DÉSERT**



► **COMPRIS SAUF**

Matériel individuel

Boissons lors des repas au restaurant

Entrées site du Lipez et salar d'Uyuni 250 Bs équivalent à US\$ 35/personne

## Votre budget



> **TARIF US\$/personne** En individuel (**service privé**), Chambre *privative*

A partir de **US\$ 430 par personne**

Le prix varie en fonction du nombre de participants, **nous consulter** pour demander un devis.



## MATÉRIEL À EMPORTER :

Voici notre petite liste des indispensables à glisser dans vos sacs pour partir sans rien oublier :

### **RAID 4x4 sur l'Altiplano et désert d'altitude** (*Altitude entre 3500/5000 ms*) .

Les variations climatiques entre le jour, (+15°C) et la nuit (-15°C extérieur) sont parfois importantes. Vents parfois violents en fin de journée sur l'Altiplano et dans les déserts andins. **Un sac de voyage** (à dos ou valise) et un sac plus petit pour les affaires de la journée.

Veste de montagne lunette de soleil, crème solaire. Polaire, ou pull pantalon "aventure", chaussure de marche, maillot de bain (sources thermales) et serviette.

Pharmacie individuelle, lampe (frontale) avec piles de rechange. Chaussettes, poncho ou Kway. Nécessaire de toilette, couteau, bonnet, gants légers.

## Santé





## Vaccins

Aucun vaccin n'est obligatoire. Soyez à jour pour les vaccinations classiques : diphtérie, tétanos, poliomyélite. Les vaccins contre l'hépatite A et B ainsi que la fièvre typhoïde sont conseillés.

## Dentiste et médecin

Nous vous recommandons d'effectuer une visite de contrôle avant votre départ.

Pour plus d'informations sur les précautions à prendre, vous pouvez consulter le [site Internet de SMI \(Service médical international\)](#).

## Acclimatation et traitement préventif du mal d'altitude

La plupart du temps, les symptômes sont assez bénins : fatigue, manque de souffle, nausées et maux de tête. Pour ne pas être trop incommodé, il est conseillé d'effectuer des activités peu fatigantes, de manger léger et d'éviter de fumer et de s'hydrater régulièrement. Evitez les somnifères qui aggravent l'hypoxie et le couple paracétamol-alcool. On peut aussi emporter un stimulant cardiaque, prendre du sucre, de l'aspirine et/ou paracétamol et encore boire du maté de coca, boisson à base de feuilles de coca qui est efficace. Une journée suffit généralement pour s'habituer à l'altitude mais certaines personnes s'acclimatent moins bien que d'autres. Pour les crises plus aiguës la descente en altitude est encore la meilleure option, la prise d'oxygène permet en général une amélioration.

Pour plus d'information, vous pouvez vous reporter à la brochure éditée par l'Association pour la recherche en physiologie de l'environnement ou au site Internet de l'association : [www.arpealtitude.org](http://www.arpealtitude.org).

---

## Présentation Agence Locale



**Notre agence exerce depuis plus de 12 ans aux 4 coins de Bolivie. Nous avons une équipe au bureau pour préparer votre voyage sur mesure et une équipe sur le terrain pour vous accompagner dans les meilleures conditions.**

Notre connaissance du pays et la fiabilité de nos circuits nous permettent de vous assurer une organisation optimale. Tous nos circuits se déroulent en service privé, réellement adapté à votre demande et à vos dates. Les tarifs sans intermédiaire vous feront bénéficier des meilleurs rapports prestation/prix. Vous vivrez ainsi fidèlement votre projet en évitant la lourdeur des préparatifs.



---

Prêt à partir !

**Ce programme vous convient ? Pour concrétiser votre circuit, il vous suffit d'envoyer un message de**

**confirmation à votre expert local.** Votre expert local vous enverra un bulletin d'inscription. Vous serez prévenu par mail dès qu'il sera disponible.

Besoin d'aide ?

**Pour toutes les questions concernant l'organisation de votre voyage :**

Contactez directement votre expert local Pour **toutes questions concernant le processus de réservation** : Contactez le service client Alaya **Par téléphone** : Du lundi au vendredi de 9h à 18h30.(-6hrs en Bolivie) Tél assistance sur place : 591 - 71900116

Par E-mail : [alayabolivia@gmail.com](mailto:alayabolivia@gmail.com)



 Téléphone d'assistance sur place 24hrs/7 jours : [71900116](tel:71900116)

Tel/[WhatsApp](https://www.whatsapp.com) : [591+ 780 08 798 \(direct\)](https://www.whatsapp.com)

> **À La Paz** : Calle Abdon Saavedra No. 2690 Sopocachi

> **À Uyuni** : Calle ferroviario 427

> **À Santa Cruz de la sierra** : Colinas del Urubo II San Javierito

Tel : 591 + 726 02 264

Site web. [www.alaya-bolivia.com](http://www.alaya-bolivia.com) Suivez nous !  

- BOLIVIE - Amérique du Sud Licence de tourisme No 125478