



*Le mythe de l'Eldorado est invariablement vierge. La mine d'argent de Potosi est sans cesse exploitée.
Le lac Titicaca est éternellement associé à la fondation du monde dans la mythologie Inca.*

*Leurs descendants dérivent sur une cinquantaine d'îles - radeaux sur les eaux sombres du lac. Une poignée
de forçat récolte encore le sel à la main sur le Salar d'Uyuni en mastiquant la coca.*

*Quelques paysans cultivent la patate sur l'altiplano.
Tous se retrouvent à la messe de Pâques dans les églises de style baroques.*

*Enfin si, il y a quand même des choses qui changent... un peu...
Parfois un volcan entre en activité.*

Le pays a vu mourir une icône mondiale, "le Che".

*L'Unesco appose son label "Patrimoine mondial de l'humanité" sur six sites, comme pour inviter les derniers
voyageurs hésitants, à visiter le pays.*

*Gladis Espinoza
Rédacteur ALAYA*

Votre programme



Au départ de Bolivie
SANTA CRUZ -



DÉCOUVERTES



19 Jours
sur place



DE LA SIERRA



AU MACHU-PICCHU

BOLIVIE - PÉROU > Voyage Nature et Découvertes **VOYC04** sur mesure



Voyage à travers le temps sur les traces du peuple du soleil et la découverte des grands espaces naturels entre Bolivie et le Pérou. Un itinéraire exceptionnel entre vallée tropicale, désert des Andes. La visite des ruines préhispaniques de Tiwanaku, des sites Incas sur les îles du lac Titicaca, la citadelle du Machu-Pichu, les villes coloniales de Potosi, Sucre, Cuzco déclarées patrimoine culturel de l'humanité par l'UNESCO complètent l'approche culturelle de ce voyage d'exception.

Les points Forts :

- **Acclimatation** à l'altitude tout en douceur depuis les vallées de **Santa Cruz, Sucre**.
- **Le parc Amoro des volcans** et sa végétation subtropicale / Ville coloniale de Sucre
- Itinéraire en plein cœur du **Lipez, du salar d'Uyuni sens inverse**
- Nuits en **chambre privative** durant tout le voyage
- **Guide francophone** aux étapes
 - Nuits dans un **hôtel de sel** à Uyuni
- Combiné du **site de Tiwanaku** et le **lac Titicaca**
- La ville de **Cusco**, la **vallée sacrée** des incas et le **Machu Picchu**.



Programme **Au jour le jour** :

Jour 1: ARRIVÉE AÉROPORT DE SANTA CRUZ DE LA SIERRA . 450 ms

Arrivée à l'aéroport de Viru-Viru à **Santa Cruz de la Sierra (13h)**. Transfert et installation à l'hôtel. Le reste de **la journée sera libre**.


Transfert 30 mn Hôtel Eo Chairó 3*



Jour 2: SANTA CRUZ - PARC AMBORO DES VOLCANS . 1850 ms

Le matin vous partez avec votre guide en direction de **la région des volcans** et le parc Amoro. 2 heures sont nécessaires pour rejoindre le **hameau de Bermejo**. Point de départ en 4x4 jusqu'au refuge en compagnie d'un guide de la communauté de Bermejo. **Baignade** dans les cascades au milieu d'une flore tropicale puis après le déjeuner nous partons alors pour un magnifique point de vue panoramique sur le **parc Amoro et le Sillar**. Continuation pour une marche dans le parc suivant le **sentier des orchidées**. Le spectacle est grandiose avec d'un côté les sommets des volcans et de l'autre côté la forêt tropicale. Nous trouvons alors une végétation luxuriante avec un taux d'humidité important. Le rythme des mouvements de brume qui monte et descend au cours de la journée offre au voyageur un paysage irréel. Retour à l'Ecology Repas typique.

🕒 2h30 🏠 Ecolodge des volcans 🍴 Repas : BLD 🗺️ Guide francophone



🕒 Jour 3: **PARC AMBORO DES VOLCANS - SENTIER SANTA CRUZ DE LA SIERRA** 450 ms

Après le petit déjeuner marche dans le parc Amboro suivant **un sentier thématique**, le **sentier des perroquets**. Durant notre marche vous pourrez apprécier la faune et flore typique de cette région avec de nombreuses vues panoramiques. Il n'est pas rare de croiser le chemin de singes hurleurs et de nombreuses espèces d'oiseaux. L'on peut observer une grande variété d'arbres, de nombreuses variétés de fougères géantes, d'orchidées. De retour au lodge nous poursuivons dans l'après-midi en véhicule jusque Bermejo. Descente dans l'après-midi **à Santa Cruz**, installation à l'hôtel dans le centre.

🕒 2h30 🏠 Hôtel Eco chairo3* 🍴 Repas BL 🗺️ Guide francophone



Jour 4: VOL SANTA CRUZ - **SUCRE** - VISITE DE LA VILLE 2800 ms

Le matin nous partons pour l'aéroport et **vol pour la ville de Sucre** (50 mn). Entourée de collines ou "Patas" comme on l'appelle en Quechua, la ville la plus européenne de Bolivie. Transfert dans le centre et installation dans un **hôtel de charme**. Dans l'après-midi nous partirons **visiter Sucre**, la capitale constitutionnelle de la Bolivie, alias la ville blanche. Ce joyau d'art baroque et de la Renaissance est la plus européenne des cités de Bolivie et sans doute l'une des plus belles d'Amérique Latine. Fondée sur ordre de Pizarro, en 1538, Sucre était destiné à devenir la résidence et le centre de la bourgeoisie espagnole. Du point de vue architectural, Sucre est restée figée comme une carte postale du 19ème siècle, ce qui fait son charme. Sucre est considérée comme la plus belle ville de Bolivie, mais outre sa beauté et son atmosphère du 18 & 19ème siècle, Sucre présente aussi l'intérêt d'être la capitale historique de la Bolivie. Nous visiterons les principaux sites de la ville dont **la maison de la liberté, La Recoleta, musée du Textile Unasur** (visites peuvent changer selon le jour). *Note : trajet en avion non accompagné*

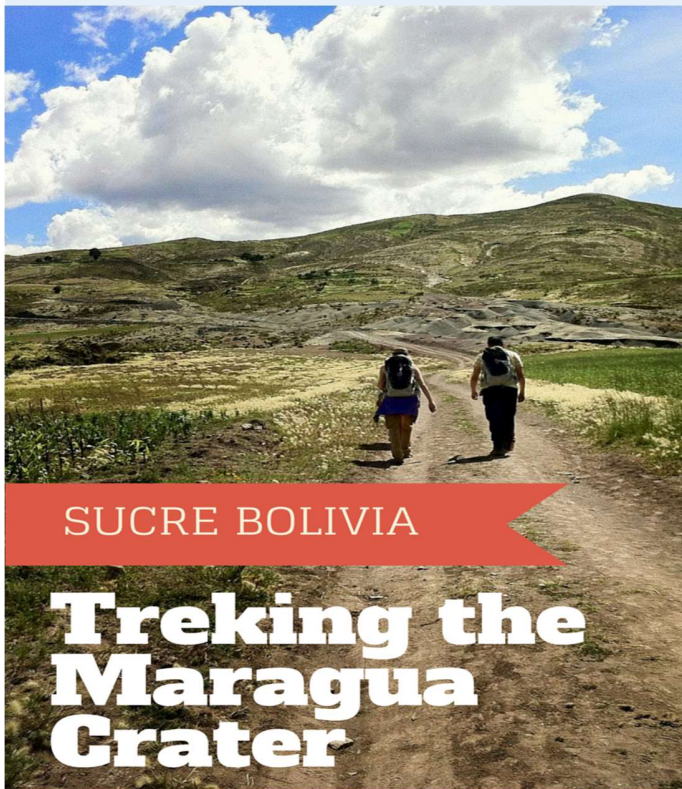
 3h, transferts  Vol La Paz - Sucre  Repas B  Hôtel La Posada boutique 4*  Guide francophone



Jour 5: **CHEMIN DE L'INCA** - CRATERE DE **MARAGUA** - JALQ'A- **SUCRE** 2800 ms

Le matin avec votre guide vous partez en direction de **Chataquila** (3600 msnm.) et sa chapelle qui abrite la vierge du même nom (1h de route). Point de départ de notre marche sur **le chemin Inca** bien restauré (3 heures environ) principalement **en descente**. Les paysages des vallées sont très colorés jusqu' au terme du chemin où le véhicule nous conduit en direction de **Chauaca** pour déjeuner en bordure **du Rio Ravelo** et la grotte du diable. Poursuite en véhicule et rejoindre le hameau de **Maragua**. Habité par les **habitants jalq'as** connus pour leurs tissus L'Ukhu pacha, un monde sacré des profondeurs, peuplés de créatures extraordinaires. Nous retournons à **Sucre** avec un point de vu sur le cratère.

🚌 3h 🏠 Hôtel Posada Boutique 4* 👤 3 heures, +70 ms/-770 ms 🍽️ Repas BL 🗺️ Guide francophone



🚌 Jour 6: **SUCRE - POTOSI- UYUNI** 3.650 ms

Départ matinal avec votre chauffeur sur route pour la **cordillère Frailles** et de nombreux villages typiques de la région. On est au cœur des montagnes du Sud bolivien et rejoindre la ville de Potosi (3h) . De loin on peut voir le Cerro Rico, sommet emblématique de la ville de Potosi au cœur de la Bolivie. Continuation de notre route dans l'après-midi pour la ville d'**Uyuni** (3h). Installation à l'hôtel





🚌 6 h 🏠 Hôtel Nido de Flamencos 3* 🍽️ Repas B 🗺️ / Chauffeur hispanophone





 Jour 7: **4X4 UYUNI NORD LIPEZ**-- CIUDAD DE PIERDRA - LAGUNA ESCONDIDA
COPA DEL MONDO - **VILLAMAR** · 3990 m





Départ de votre **expédition en 4x4 depuis Uyuni** avec votre chauffeur. À la sortie d'Uyuni passage par cimetière des **trains abandonnés**. Continuation sur l'Altiplano Bolivien et ses paysages féeriques du nord Lipez. Passage par le village de **San Christobal** qui est connu pour ses gisements d'argent puis le village d'Alota. Vous traversez ensuite de longs passages de **Pampa désertique, des Bofedales** puis d'étranges formations géologiques au milieu du désert de sable dominés par de hauts sommets volcaniques et ses couleurs minérales. La flore et la faune sont ici protégées : vigognes, autruches, viscaches, flamants roses. Découverte à pied de la **vallée des Roches** (Ciudad de pierdra) et le **canyon des cascades**. Plus loin une marche vous sera proposée pour rejoindre la lagune "**misteriosa**" (très spectaculaires) dans un monde figé par le temps. En bordure de piste vos découvrez la **lagune "negra"** et ses flamants roses qui sauront vous captiver. Enfin plus loin les sites de **"Copa del mundo"** et de **"camello"** (en forme de dromadaires) offrent des panoramas sur les grands espaces du Nord Lipez. En fin d'après-midi vous arrivez dans le **village de Villamar**, porte du sud Lipez et étape de la journée.

 Raid 4x4 5h  Repas BLD  Hostal Villamar (Ch double/triple)  Guide/Chauf. Hispanophone notions français



 **Jour 8: 4X4 SUD – LIPEZ GEYSERS - THERMES DE POLQUE- PARC NATIONAL AVAROA - DÉSERT DE SILOLI -- LAGUNA COLORADA** · 4450 m

On descend plein Nord pour rejoindre le sud Lipez et le **parc national Avaroa** connu pour la beauté de ses paysages et de ses couleurs minérales. Continuation plateau du "**Sol de mañana**" qui est le plus important groupe de **geysers** et de sulfates des Andes à une altitude proche de 5000 mètres. Le sol est perforé d'évents d'où jaillissent des jets de vapeur d'eau pouvant atteindre 8 à 10 mètres de hauteur. Geysers, marmites bouillonnantes, bulles soufrées, baignoires d'eaux chaudes. Continuation pour les **Thermes de Polques-** (Baignade possible). Puis l'on quitte les eaux chaudes passant par la **laguna salada** et le **désert de Dali**. Ses reflets sur la lagune sont d'une grande beauté. Dans l'après-midi nous suivons une piste pour rejoindre en contrebas la **lagune Colorée** et sa réserve de flamants roses. Cette lagune Alto Andina doit son nom à sa couleur rougeâtre due à des crustacés microscopiques, nourriture principale des flamands, ce qui leur donne leur couleur rose. Balade autour de la lagune où il n'est pas rare admirer la présence de vigognes, autruches appelées Suri, viscaches. Nuit sur la hauteur de la lagune.

 Raid 4x4 5h  Repas BLD  hostel Hualaraja (Ch double/triple)  Guide/Chauf. Hispanophone notions français



Jour 9: 4X4 SUD LIPEZ ROUTE DES JOYAUX - ARBRE DE PIERRE – LAGUNES MULTICOLORES - OLLAGUE - SALAR DE CHIGUANA - VILLA CANDELARIA SALAR D'UYUNI · 3750 m

On se dirige alors sur une piste d'altitude dans un cocktail de paysages surréalistes. L'un des itinéraires le plus beau des Andes sur "la **Route des Joyaux**" ses nombreuses **lagunes multicolores**. Passage par **l'arbre de pierre** et les Lagunes **RAMADAS, CHARCOTA, HONDA, HEDIONDA**, sanctuaires de 3 variétés de flamants roses, toutes d'une couleur différente. Plus tard nous longeons la chaîne volcanique qui sépare la Bolivie du Chili. La route est jalonnée de volcans, certains en activité tel que le **volcan Ollague** (5900m) qui est encore en activité où nous pourrions même apercevoir ses fumerolles de loin. Plus loin vous traversez le petit **salar de Chiguana**, au pied du volcan Tomasamil (5900 m alt.) puis au détour d'un virage découvrez l'immense salar d'Uyuni. Après vous être installé dans votre hébergement **en sel dans la communauté de Villa candelaria**. Puis vous partez pour apercevoir un magnifique coucher de soleil sur le salar, qui saura sans aucun doute l'un des grands moments de votre voyage.

🚗 Raid 4x4 5h 🍽️ Repas BLD 🏠 Hostal de sel Villa candelaria (Ch double/triple) 🧑🏫 Guide/Chauf. hispanophone notions français



Jour 10: 4X4 SALAR D'UYUNI GROTTES DE GALAXIA - INCA HUASI – COLCHANI - UYUNI · 3650 m

Le matin détour par le site de **Galaxie**, une **grotte subaquatique** qui a été couverte par les eaux il y a 12.000 ans qui nous rappelle que l'océan était présent dans cette zone et jusqu'à Oruro. Dans la grotte située juste à côté, nous pourrions observer les "**Chullpas**" (vestiges funéraires Inca) qui remplissent cette grotte de taille conséquente. Puis nous monterons au **mirador** d'où l'on aura une vue imprenable sur le désert et d'où nous pourrions observer les coraux fossilisés qui jadis devaient faire partie d'une barrière de corail impressionnante. Après cette visite surprenante, nous continuerons dans l'**immense salar de Uyuni** (véritable banquise de sel situé à 3650 m d'altitude), reste d'une mer intérieure datant du quaternaire. Le plus grand Salar du monde avec près de 12.106 Km² et la plus grande réserve de lithium du monde. Passage par l'**île d'Inca Huasi** ou Isla pescado (nombreux cactus géant sur cette étrange île volcanique) d'origine volcanique où vous partez à pied sur un sentier. Continuez par "**los ojos del salar**" où l'on peut observer la géologie du Salar. Plus loin nous arrivons sur la bordure du salar et le site d'**extraction de sel de Colchani**. Vous quitterez alors sa blancheur aveuglante pour rentrer sur la terre ferme et rejoindre Uyuni. En soirée départ **en bus touristique** (trajet de nuit, bus semi-couchette) pour La Paz.

🚗 Raid 4x4 5h, bus La Paz 🇧🇷 Repas BL 🗺️ Guide/Chauf. hispanophone notions français



🕒 Jour 11: LA PAZ - TOUR PANORAMIQUE - VALLÉE DE LA LUNE 3650 m -







Arrivée tôt le matin. Transfert et installation à l'hôtel. **Matinée libre.** Dans l'après-midi vous partez avec votre guide pour **un tour panoramique de la ville** qui commencera par un passage par la Plaza Murillo (km 0), où se trouvent le Palais Présidentiel, le Parlement et le palais législatif. Poursuivre par le quartier de Sopocachi. Nous prendrons alors le **téléphérique** pour profiter d'une étonnante vue panoramique de la ville. Continuation pour la zone sud et **la vallée de la lune**. Balade sur un sentier thématique avant de retourner dans le centre où nous trouverons des artisans qui vendent des vêtements et des bijoux typiques, la Calle de las Brujas (rue des sorcières) et le marché de San Pedro.

🚗 3h, Transfert 🇧🇷 Repas B 🏠 Hôtel Naira 3 * 🗺️ Guide francophone



 **Jour 12: - LAC TITICACA COPACABANA - ÎLE DU SOLEIL - YUMANI.** 3.812 ms







Le matin vous partez pour le lac Titicaca et le village de Copacabana, Découvrir la cathédrale qui a été construite en hommage à la Vierge de **Copacabana**, patronne vénérée de la Bolivie. Devant la cathédrale, les marchands du Temple se partagent entre vendeurs de statuette de la vierge et stands dédiés au culte d'Ekeko (dieu andin de l'abondance). Dans l'après-midi vous partez en bateau pour la traversée en bateau sur le lac jusque **l'île du soleil et le hameau de Yumani**. Les principaux sites Incas y sont représentés. L'île fut habitée par l'élite inca et l'on y retrouve de nombreux centres cérémoniels. Passage par la fontaine et les **marches de l'Inca**, le **temple du soleil**... Le dieu soleil, suprême, aurait émergé du lac Titicaca. Beaucoup de légendes existent, une cité entière y serait engloutie dans les abîmes profondes du lac. Installation sur les hauteurs de **Yumani** dans un **hôtel confort** qui offre une vue unique sur le lac Titicaca.

 Bus touristique 4 h  Bateau  Hôtel Casa Luna 3*  Repas : BL  Balades  Guide Francophone



 Jour 13: LAC TITICACA ILE DU SOLEIL CRÊTES - PILKOKAINA - LA PAZ .3750 ms






Après avoir contemplé les lumières du matin vous quittez **à pied** le matin **Yumani** sur les crêtes. vous vous rendez sur le **site Inca de Pilkokaina**. Un édifice de deux étages dont la construction fut ordonnée par Tupaz Yupanqui. Beaucoup de légendes racontent que l'or des Incas auraient été caché ou jeté durant la conquête espagnole. Champs en terrasses et jolies maisons traditionnelles. Très belle vue sur les sommets de la cordillère qui sont alignés devant nous : barrière infranchissable. **Retour au port et bateau pour Copacabana**. Déjeuner avant retourner sur la capitale dans l'après-midi.


 Bus touristique 4h  Bateau  Hôtel Naira 3*(Ch double)  Repas : BL  Balades  Guide Francophone



 Jour 14: LA PAZ - ALTIPLANO - TIWANAKU - PÉROU - PUNO -. 3.812 ms





Vous partez sur l'Altiplano en compagnie de votre guide spécialisé et rejoindre sur l'Altiplano le **site archéologique de Tiwanaku**. Traces de la plus ancienne et remarquable civilisation bolivienne, qui a dominé tous les peuples de l'Altiplano. Vous visiterez dans un premier temps **le musée** qui retrace les différentes époques de cette civilisation disparue. Continuez sur l'ensemble du **site archéologique**. Dans l'après-midi route pour le poste frontière de Kasani et passage au Pérou afin de rejoindre la ville de Puno. Installation à l'hôtel.

 Van 4h  Hôtel Plaza Sol 3*  Repas : B  Balades  Guide Francophone



Jour 15: TRAVERSÉE DE L'ALTIPLANO- PUNO - SILLUSTANI - DE RAQ'CHI - CUSCO 2700 ms

Longue mais très belle journée de transfert en **bus touristique jusque Cuzco** (10 hrs compris repas et visites avec guide). Sur l'itinéraire il est prévu la **visite des sites archéologiques de Pukara, de Raq'chi** et la chapelle sixtine des Andes à **Andahuaylillas**. Arrivée à **Cuzco** en fin d'après-midi. Transfert à l'hôtel dans le centre historique.

 Bus touristique (non privé), transferts  Hôtel Inkarrri 3 *  Repas BL  Chauffeur hispanophone (visites avec guide local anglophone)



Jour 16: VISITE CUSCO ET RUINES INCAS · 2700 ms

Matinée dédiée à la visite de la ville de Cuzco et des ruines aux alentours. Dans un premier temps nous partons sur les hauteurs de Cuzco et visiter plusieurs ruines incas tels que **Tambomachay, Qenko, Pukapukara, Sacsayhuaman**. Ensuite nous poursuivons notre visite pour le **temple du soleil** (temple de Koricancha), véritable culte à l'astre solaire. Nous terminons notre visite dans les **ruelles labyrinthiques** de Cuzco On peut encore admirer les murs incas originels dans certaines rues de la ville, **place d'Armes et sa cathédrale**. Magnificence des églises baroques, de la cathédrale et les chefs d'œuvre d'architecture Inca. **Après-midi libre** pour flâner dans ses ruelles coloniales.

 3h  Hôtel Inkarrri 3*  Repas B  Guide francophone

Informations Pratiques

> NIVEAU

Circuit Nature et Découvertes, ne présente pas de difficultés particulières en dehors de la haute altitude. **Une progressive acclimatation à l'altitude** est prévue les premiers jours depuis les vallées des Andes de Santa Cruz, Sucre Des marches ponctuelles sont prévues tout au long du parcours que nous pouvons adapter en fonction de la forme des participants.

> DÉPARTS GARANTIS

Nos départs **se déroulent en individuel** à la date de votre choix
(*Sujet à nos disponibilités en fonction de votre calendrier de voyage*) **Service privatif**

> SAISON

(Altitude de 450 - 5000 ms). **Au mois de mars/décembre** – saison sèche

Chaud et humide dans le parc Amoro.

Doux dans les vallées de Sucre et Cusco

Froid sec et vent parfois violent en fin de journée sur l'Altiplano. Froid dans la région des déserts andins.

> ENCADREMENT

Guides Francophones aux étapes

Guide/chauffeur hispanophone ayant des notions français durant le raid 4x4 entre Lipez et salar de Uyuni



> DÉPLACEMENT

Transport privatif durant le voyage (sauf pour les liaisons suivantes : **entre Uyuni et la Paz** ; entre **La Paz – Copacabana – La Paz** / **Puno et Cusco et Machu Picchu** en bus touristique)

En Véhicule ou Van/minibu **privatif** en fonction du nombre de participants entre les villes



Véhicule tout terrain **4X4 Land CRUISER privé** adapté et équipé pour les longs raids, modèle châssis lo



- **Bateau** sur le lac Titicaca

- **Train Machu Pichu** (classe salon)

Liaison entre les **villes de Uyuni et La Paz, La Paz – Copacabana, Puno et Cusco** avec visites des ruines **en bus touristique** (*non privé*)

Vol régulier : Entre Santa Cruz et Sucre



> NOURRITURE

Pension complètes durant les visites. Certains repas sont **libres dans les villes** notées BLD "Au jour le jour"



> HÉBERGEMENT

En **chambre double/triple avec bain privatif** durant tout le voyage, supplément *chambre simple*.

Dans les Villes : Hôtels sélectionnés pour leurs confort et situation géographique, **catégorie 3* et 4***

VA 2 nuits dans l'hôtel **Eco Chairo 3*** de **Santa cruz de la sierra** Chambre double/triple bain privé



VA -2 nuits dans l'hôtel **Posada boutique 4*** de **Sucre** en Chambre double/triple bain privé




1 nuit dans l'hôtel **Nido de Flamencos 4*** de **Uyuni** en Chambre double/triple bain privé



2 nuits dans l'hôtel **Naira 3*** de **La Paz** Chambre double/triple bain privé



1 nuit dans l'hôtel **Casa luna 3*** **île du soleil, lac Titicaca** Chambre double/triple bain privé



1 nuit dans l'hôtel Sol Plaza à Puno Chambre double/triple bain privé



3 nuits Hôtel Inkarrri 3* Cusco Chambre double/triple bain privé



Dans les Villages : Dans des Auberges/hostals chez l'habitant en chambre double/triple bain privatif



1 nuit dans l'**Ecolodge des Volcans Parc Amboro** en Chambre double/triple bain privé



- 3 nuits en **Auberge et Hostal de sel** dans la **région du Lipez et Salar** en Chambre double/triple b
(confort qui reste simple, sans chauffage). Couvertures présentes en quantité



1 Nuit dans l' **Hostal la Pequeña casita Aguas calientes** Chambre double/triple bain privatif



> ENTRÉES

Toutes les **entrées sont comprises** sur tous les sites et visites **Bolivie et Pérou**

> COMPRIS SAUF

Matériel individuel / assurance personnelle

Repas non mentionnés dans les villes et boissons

Achats personnels

Vol international (prévoir vol multi-destination aller Santa Cruz / Retour Cusco)

Votre budget

> TARIF 2023 US\$ par personne (service privé)

A partir de USD 2.790 par personne. Le prix varie en fonction du nombre de participants, nous consulter pour recevoir un devis ;

En option

✗ - **Formule confort+ dans le Lipez (Raid 4x4) - 2 nuits sur cet itinéraire** : Chambre double, bain privatif, chauffage/couette **dans l'Ecolodge Tayka du désert et tayka de pierre, équivalent à un hôtel de catégorie 3***. En plus des frais de la chambre le supplément comprend l'hébergement de notre chauffeur dans l'Ecolodge du désert et les dîners au restaurant de l'hôtel. **Ecolodge Tayka** du désert Supplément US\$ 276/personne en chambre double/triple; autre type de chambre nous consulter



Les Réductions - FORMULE + ÉCONOMIQUE

En réduisant certaines prestations : même itinéraire mais en groupe

- **Guide local hispanophone** dans le parc amboro.
- **Raid 4x4 Lipez et salar d'Uyuni 4 jours** (Sens classique en commençant par **le salar et en groupe**, jusque 6p dans le 4x4) et toujours en chambre double, bain privatif. **Guide/chauffeur hispanophone**

- TARIF 2023 US\$ par personne

USD 3.590 par personne, (+ ou - EUR 3.400*) **BASE 2 PARTICIPANTS** en chambre double

USD 3.170 par personne, (+ ou - EUR 2.998*) **BASE 3 PARTICIPANTS** en chambre triple

Note : Le prix du voyage est fixé en USD, Vous bénéficiez de tarifs locaux, USD monnaie utilisée sur place. ***Indicatif** : Taux de change officiel USD/EUR au 22/11/2022

D'autres réduction sont possibles ([sur demande](#)) ; réduire le niveau des hôtels, certains transports..

Vos bagages demeurent en permanence sous votre responsabilité. Ils ne doivent en aucun cas excéder 23 Kg par personne. Vous devez être munis d'un passeport valide avec photocopie lors des déplacements. Emporter un matériel adapté aux régions visitées.

- Un sac de voyage (Valise, sac à dos ou marin) et un sac plus petit pour les affaires de la journée.
- Veste de montagne lunette de soleil, crème solaire.
- Polaire, pantalon "aventure", chaussure (balade).
- pharmacie individuelle, lampe avec piles de rechange. Vêtements d'été (T-shirt,short) et pull pour le soir. Serviette, Vêtements de pluie (Poncho ou kway),
- Maillot de bain, pantalon, chemise à longue manche.
- Chaussettes, poncho ou Kway. Nécessaire de toilette, bonnet, gants légers

Comment y aller ?

Le vol international n'est jamais inclus dans les prestations proposées par votre expert local. Chaque voyageur doit réserver son acheminement de manière séparée. Sur Internet, il est très facile de comparer et de réserver votre vol au meilleur prix.

Quelques conseils pour réserver votre vol

Réservez le plus tôt possible et obtenez le meilleur prix !

La plupart des compagnies pratiquent toutes la même règle commerciale : plus l'avion se remplit, plus le prix des derniers sièges attribués est élevé. Ainsi, plus tôt vous procéderez à votre réservation, meilleur sera le prix obtenu.

Quel aéroport choisir ? VOL MULTIDESTINATION

Arrivée Vol ALLER à **Santa Cruz. en Bolivie** et un vol RETOUR depuis **Cuzco au Pérou**

Les vols pour la Bolivie

Au départ d'Europe, peu de compagnies aériennes desservent la Bolivie. Par conséquent les prix sont relativement élevés.

Les principales compagnies sont : **Air europa** (meilleure option vol direct depuis Madrid) **AirFrance** ou **LATAM avec une escale à Madrid, Miami et Lima.**

Il faut prévoir **un budget minimum de 1.030 €** pour un vol A/R Paris-Santa Cruz/Cuzco - Paris selon la période choisie.

Formalités Administratives



Les formalités administratives

Formalités pour tous les ressortissants français, belges et suisses :

- Votre passeport valide au moins six mois après la date de retour présumée de votre voyage.
- Pas de visa.

Vous voyagez avec des enfants ?

Les enfants sont soumis aux mêmes obligations de passeport que les adultes, décrites ci-dessus.

A noter : l'inscription des enfants sur le passeport de leurs parents est désormais impossible. Les mineurs doivent être titulaires d'un passeport individuel. La possession de ce document, en cours de validité, est suffisante pour permettre au mineur de sortir du territoire français.

Santé



Vaccins

Soyez à jour pour les vaccinations classiques : diphtérie, tétanos, poliomyélite. Les vaccins contre l'hépatite A et B ainsi que la fièvre typhoïde sont conseillés.

Dentiste et médecin

Nous vous recommandons d'effectuer une visite de contrôle avant votre départ.

Pour plus d'informations sur les précautions à prendre, vous pouvez consulter le [site Internet de SMI \(Service médical international\)](#).

Acclimatation et traitement préventif du mal d'altitude

Les voyages en Bolivie se déroulant pour certains au moins en partie à une altitude élevée, il est recommandé d'en parler avec votre médecin si vous n'avez pas d'expérience préalable du voyage en altitude ou si vous avez une sensibilité particulière à l'altitude. Le cas échéant, il peut être recommandé d'envisager un traitement préventif au mal d'altitude (type Diamox) ou de vérifier votre capacité à évoluer en altitude (consultations spécialisées en hôpital).

Pour plus d'information, vous pouvez vous reporter à la brochure éditée par l'Association pour la recherche en physiologie de l'environnement ou au site Internet de l'association : www.arpealtitude.org.

Informations Pratiques



Décalage horaire

GMT - 4. Il y a un décalage horaire de - 6h00 en été et - 5h00 en hiver.

Argent

La devise est le boliviano (BOB) ;
cours indicatif : 1 € = 7. BOB environ.

Nous vous conseillons d'emporter des euros, que l'on peut changer dans les principales grandes villes. Les cartes de crédit sont acceptées, et vous trouverez des distributeurs automatiques de billets à La Paz, Sucre et Potosí.

Electricité

La Bolivie a un système électrique de 220 -230 volts.
Les prises peuvent être de types plates américaine.
Il faudra donc prévoir un adaptateur que vous trouverez facilement à l'aéroport.

Téléphone

- Pour appeler la Bolivie depuis la France, il faut composer le 00 591 + indicatif de la ville + numéro du correspondant.
- Pour appeler la France depuis la Bolivie, il faut composer le 00 33 + numéro du correspondant (sans le 0).
- La couverture GSM est relativement bonne, surtout à proximité de centres urbains.

Adresses utiles

Ambassade de Bolivie à Paris


12, avenue du Président Kennedy - 75016 Paris
Tél : 01.42.24.93.44
Fax : 01.45.25.86.23

Présentation Agence Locale



Notre agence exerce depuis plus de 18 ans aux 4 coins de Bolivie et Chili. Nous avons une équipe au bureau pour préparer votre voyage sur mesure et une équipe sur le terrain pour vous accompagner dans les meilleures conditions.

Notre connaissance du pays et la fiabilité de nos circuits nous permettent de vous assurer une organisation optimale. Tous nos circuits se déroulent en service privé, réellement adapté à votre demande et à vos dates. Les tarifs sans intermédiaire vous feront bénéficier des meilleurs rapports prestation/prix. Vous vivrez ainsi fidèlement votre projet en évitant la lourdeur des préparatifs.





📍 Témoignages

Partage d'expérience Sur un séjour et partage d'expérience. Nos clients ont la parole. Témoignez à votre tour sur un séjour et partage d'expérience.

Helene et Noureddine

Juste pour vous dire que notre tour s'est très bien passé, Roman a été un excellent chauffeur et guide, très attentionné et nous donnant toujours des explications intéressantes!

Jean-Paul Bertrand et Dominique du Cailar

Je vous écris pour vous dire que nous avons été très satisfait de la prestation d'alaya en bolivie , en particulier de notre chauffeur Roman et de la cuisinière Maria.



Prêt à partir !

Ce programme vous convient ? Pour concrétiser votre voyage, il vous suffit d'envoyer un message de confirmation à votre expert local.

Votre expert local vous enverra un bulletin d'inscription numérique. Vous serez prévenu par mail dès qu'il sera disponible



Besoin d'aide ?

Pour toutes les questions concernant l'organisation de votre voyage :

Contactez directement votre expert local.

Pour toutes questions concernant le processus de réservation : Contactez le service client Alaya

Par WhatsApp : - 6hrs décalage horaire Du lundi au vendredi de 9h à 18h30. (- 6hrs en Bolivie)
+591 780 08 798 **Par E-mail :** alayabolivia@gmail.com



Téléphone d'assistance sur place WhatsApp 24hrs/7 jours : **591+71900116**

> Calle Abdon Saavedra No. 2690 Sopocachi **La Paz**
Tel/Fax : 591+71900116

> Colinas del Urubo San Javierito **Santa Cruz de la sierra**
Tel : 591 +72602264

Email : info@alaya-bolivia.com / Email alternatif : alayabolivia@gmail.com

Licence de tourisme No 125478

Site web . www.alaya-bolivia.com