



ALAYA

Bolivia
te espera



Votre **Voyage Expédition** Sur mesure en en Bolivie



Récapitulatif de votre demande

- Nom :
- Date d'arrivée sur place (**Santa Cruz de la sierra**) :
- Nombre de participants :

Prénom :

Date de retour (**La Paz**) :



Votre expert local

Cédric

Alaya Expéditions

Santa Cruz de la sierra Bolivie

WHATSAPP +591 780 08 798

Votre programme



DÉCOUVERTES



15 Jours
14 Nuits

L'ODYSSÉE BOLIVIENNE

BOLIVIE > Voyage 2023 Nature et Découvertes VOYD08

Entre jungle et haut déserts andins sur des pistes peu parcourues...



Une immersion exceptionnelle pour une découverte contrastée dans les grands espaces : Entre jungle et déserts andins faits de canyons sauvages encore peu parcourus, sans oublier les sites majeurs avec une fin de séjour dans une communauté dans la cordillère Royale et le parc national du Condoriri.

Les points Forts :


- Progressive **acclimatation à l'altitude** entre Santa Cruz, Sucre, Tupiza
- Immersion en pleine jungle subtropicales du **parc Amboro**
- Le charme de la **ville coloniale de Sucre** et marche sur un ancien **chemin Inca**
- Des **balades à pied** ponctuant les étapes tout au long du voyage.
- Itinéraire **4x4 hors des sentiers battus** en plein cœur du **Lipez** jusqu'au **salar d'Uyuni**
- La **rencontre avec une communauté** locale au cœur de la **cordillère Royale**




Programme *Au jour le jour* :

Jour 1: ARRIVÉE AÉROPORT DE SANTA CRUZ DE LA SIERRA - **PARC AMBORO DES VOLCANS** . 1850 ms

Arrivée à l'aéroport de Viru-Viru à **Santa Cruz de la Sierra** (la plupart des vols directs depuis l'Europe arrivent tôt le matin). Accueil à votre arrivée par notre responsable agence de Santa Cruz. Après une présentation et les détails de votre voyage vous partez avec votre chauffeur en direction de **la région des volcans et le parc Amboro**. Deux heures sont nécessaires pour rejoindre le **hameau de Bermejo**, point de départ en 4x4 jusqu'à l'Ecolodge des Volcans en compagnie d'un guide de la communauté de Bermejo. Sur place **baignade** dans les cascades au milieu d'une flore tropicale puis après le déjeuner vous partez à pied pour un magnifique point de vue panoramique sur le **parc Amboro et le Sillar** suivant le **sentier des orchidées**. Connue comme le « coude » des Andes : cette réserve écologique abrite 3000 variétés de plantes et plus de 800 espèces d'oiseaux. Le spectacle est grandiose avec d'un côté les sommets des volcans et de l'autre côté la forêt tropicale. Nous trouvons alors une végétation luxuriante avec un taux d'humidité important. Le rythme des mouvements de la brume qui monte et descend au cours de la journée offre au voyageur un paysage irréel. Retour à l'Ecolodge. Repas typique.

 3h  Ecolodge des volcans  Repas : LD  Guide local hispanophone









Jour 2 : **PARC AMBORO - SENTIER DES PERROQUETS - SANTA CRUZ DE LA SIERRA**

.450 ms






Le matin après le petit déjeuner vous poursuivez votre découverte du parc Amboro suivant **le sentier thématique des perroquets**. Durant notre marche vous pourrez apprécier la faune et flore typique de cette région avec de nombreuses vues panoramiques. Il n'est pas rare de croiser le chemin de singes hurleurs et de nombreuses espèces d'oiseaux. L'on peut observer une grande variété d'arbres, de nombreuses variétés de fougères géantes, d'orchidées. De retour au lodge pour le déjeuner puis retour dans l'après-midi en véhicule jusque Bermejo et descente pour la capitale orientale de **Santa Cruz**, située dans les plaines orientales du pays, elle se trouve à une altitude de 416 mètres et fait partie de la province du même nom. Installation à l'hôtel.

 2h  Repas : BL  Hôtel Eco Chairó 3*  Guide local hispanophone



Jour 3: **VOL SANTA CRUZ - SUCRE** - VISITE DE LA VILLE 2800 ms






Le matin vous partez pour l'aéroport et prenez le premier **vol pour la ville de Sucre** (50 mn). Entourée de collines ou "Patatas" comme on l'appelle en Quechua, la ville la plus européenne de Bolivie. Transfert dans le centre et installation dans un hôtel colonial. Dans l'après-midi vous partez avec un guide visiter **Sucre**, la capitale constitutionnelle de la Bolivie, alias la ville blanche. Ce joyau d'art baroque et de la Renaissance est la plus européenne des cités de Bolivie et sans doute l'une des plus belles d'Amérique Latine. Fondée sur ordre de Pizarro, en 1538, Sucre était destiné à devenir la résidence et le centre de la bourgeoisie espagnole. Du point de vue architectural, Sucre est restée figée comme une carte postale du 19ème siècle, ce qui fait son charme. Sucre est considérée comme la plus belle ville de Bolivie, mais outre sa beauté et son atmosphère du 18 & 19ème siècle, Sucre présente aussi l'intérêt d'être la capitale historique de la Bolivie. Nous visiterons les principaux sites de la ville dont **la maison de la liberté, La Recoleta, musée du Textile Unasur** (le sens des visites peuvent changer selon le jour). *Note : trajet en avion non accompagné*

 3h, transferts  avion La Paz - Sucre  Repas B  Hôtel Posada Boutique 4*  Guide francophone



Jour 4: **CHEMIN DE L'INCA MARAGUA - JALQ'A- SUCRE** 2800 ms





Nous partons en direction de **Chataquila** (3600 msnm.) et sa chapelle qui abrite la vierge du même nom (1h de route). Point de départ de notre marche sur **le chemin Inca** bien restauré (3 heures de marche environ) principalement **en descente**. Les paysages des vallées sont très colorés jusqu'au terme du chemin où le véhicule nous conduit en direction de **Chaunaca** et ses **peintures rupestres** où nous déjeunons en bordure du Rio Ravelo. Poursuite de 45 minutes et arriver à **Maragua**, hameau au milieu du **cratère**. Ce Cratère provient de la chute d'une météorite (diamètre de plus de 15 km). Retour à **Sucre** en fin d'après-midi.

 3h  Hôtel Posada boutique 4*  3 heures, +70 ms/-770 ms  Repas BL  Guide francophone



Jour 5 : SUCRE POTOSI - TUPIZA 2850 ms

Le matin vous partez avec votre chauffeur pour l'Altiplano . Arrêt à Potosi le midi. Poursuite pour la **cordillère Frailles** et de nombreux villages typiques de la région dans l'après-midi. On est au cœur des montagnes colorées du Sud bolivien et vous rejoignez le village de **Tupiza**, aux couleurs chaudes et porte d'entrée sur la Quebrada de Palala. Installation à l'hôtel. Dans la fin d'après-midi vous partez découvrir les **canyons et quebradas multicolores** faits d'ocres et de formations spectaculaires. La région évoque l'atmosphère du far-west. Au coucher de soleil les couleurs sont accentuées par les montagnes environnantes entre « Quebrada » et canyons.

 7h  Hôtel Mitru 3*  Repas B  Guide/Chauffeur hispanophone



Jour 6: 4x4 TUPIZA – CANYONS DE PALALA - SILLAR – SAMAWA • 3770 m

En 4x4 nous partons explorer les pistes peu empruntées et insolites du Lipez à travers un circuit hors des sentiers battus entre canyons colorés et désert d'altitude faits de lagunes multicolores et de lacs asséchés. Nous descendons vers le sud en direction de Rio Seco, découvrant un spectaculaire canyon : La **Quebrada de Palala**, superbe piste aux formes géologiques fantastiques puis **El sillar** où les collines arides émaillées de cactus offrent un contraste permanent. Nous bifurquons ensuite pour longer la frontière du nord de l'Argentine découvrant des **paysages colorés** avec pour toile de fond la cordillère sauvage du nord lipiez et les volcans. Poursuite en contrebas sur une piste sinueuse dans un canyon où se succèdent différentes teintes de roches avec les contrastes de couleurs au sol rouge orné de cactus géants. Le paysage est varié, les tons changent. Nous rejoignons ensuite les flancs de la vallée avec une végétation plus aride et la présence de nombreuses mines. Descente vers le petit **village de Samawa**, terme de cette superbe journée tout en couleur. Nuit chez l'habitant dans le village (confort simple)

 Raid 4x4 8h  Samawa  Repas BLD  Guide/Chauffeur hispanophone



Jour 7: 4X4 SAMAWA BALADE CANYONS - GUADALUPPE · 4200 ms ms






Après le petit déjeuner nous partons **avec un guide local** pour une randonnée à travers les collines et environnantes (4 heures de marche) avec observation des curiosités géologiques. Le 4x4 nous dépose le long du ruisseau, point de départ de notre marche. Nous observons avec attention **les roches colorées** ainsi que les **collines au sol rouge**. Les formations de roches dentelées et tourmentées se succèdent jusqu'au col avec au fond les **sommets « Nevada et Bonete »**. En contrebas le long de la vallée nous découvrons d'immenses strates de roches et colonnes tels des **demoiselles coiffées** ; Retour pour le déjeuner dans le village de **Samawa** avant de reprendre le véhicule dans l'après-midi et rejoindre le **village de Guadalupe** bordé par un canyon d'eau turquoise.

 Raid 4x4 3h  Gudalupe  4/5h;  BLD  Guide/chauffeur hispanophone



Jour 8: 4x4 CIUDAD ROMA NORD LIPEZ- LAGUNILLAS - QUETENA 4125 ms


Tôt le matin découverte du site spectaculaire de **Ciudad Roma**, paysage érodé au milieu des couleurs accentuées par les nuances d'ocres et de gris. Ce site impressionnant aux formes de forteresse rocheuses qui nous invite à la contemplation. Tout ici rappelle les premiers âges de la Terre. Dans un décor lunaire continuation pour les impressionnantes sculptures rocheuses de toutes formes. La région est sauvage et peu courue et longe la chaîne volcanique qui sépare la Bolivie et l'Argentine sur une piste d'altitude. Paysages remarquables sont ici réunis au milieu de paysages désolés et arides. Depuis les lagunillas en arrière-plan s'élève le volcan Uturuncu (6008 ms). Nous descendons sur une piste en zig zag **jusqu'au village de Quetena**. Étape de la journée.

 Raid 4x4 7h  Repas BLD  Quetena  2 h  Guide/Chauf. hispanophone



Jour 9: 4X4 GEYSERS - LAGUNA VERDE - DALI - LAGUNA COLORADA 4450 ms





Poursuite de notre périple dans les déserts andins sur une piste d'altitude en direction des geysers. Tout proche nous pourrons observer toute l'activité volcanique de ce désert d'altitude : **geysers Sol de manana**, qui est le plus important groupe de **geysers** et de sulfates des Andes. Le sol est perforé d'évents d'où jaillissent des jets de vapeur d'eau pouvant atteindre 8 à 10 mètres de hauteur. Geysers, marmites bouillonnantes, bulles soufrées, baignoires d'eaux chaudes (**Thermes de Polques**). Puis l'on quitte les eaux chaudes passant par la **laguna salada** et le **désert de Dali** jusqu'à la spectaculaire **Laguna Verde**, véritable joyau andin. Le volcan Llicancabur (5990 ms) et ses reflets sur la lagune sont d'une grande beauté. Dans l'après-midi l`on se dirige plein Nord sur une piste d'altitude dans un cocktail de paysages surréalistes. Spectacle inoubliable en contrebas lorsque l'on découvre la Lagune multicolore "**Colorée**", réserve de flamants roses et oies sauvages. Celle-ci tient son intense coloration rouge-brique de la présence de millions de crustacés microscopiques. Installation sur les hauteurs de la lagune colorée.

 Raid 4x4 6 hrs  Hualaraja  BLD  Guide/chauffeur hispanophone



 **Jour 10: 4X4 PARC NATIONAL AVAROA - ARBRE DE PIERRE - LAGUNES MULTICOLORES - OLLAGUE -CHIGUANA -SAN JUAN - SALAR D'UYUNI** · 3750 m




On descend plein Nord sur une piste d'altitude dans un cocktail de paysages surréalistes au milieu d'étranges formations géologiques et volcaniques suivant "la **Route des Joyaux**" (passage par l' **arbre de pierre**.) avec ses nombreuses **lagunes multicolores**. Lagunes **RAMADAS, CHARCKOTA, HONDA, HEDIONDA**, sanctuaires de 3 variétés de flamants roses et toutes d'une couleur différente. Plus bas nous longeons la chaîne volcanique qui sépare la Bolivie du Chili. La route est alors jalonnée de volcans, certains en activité tel que le **volcan Ollague** (5900m) et ses fumeroles. Nous traversons ` le petit **salar de Chiguana**, au pied du volcan Tomasamil (5900 m alt). Continuation pour la bordure du salar d'Uyuni et le hameau **de Chuvica**. Installation dans une auberge de sel avant d'assister à un **magnifique coucher de soleil** sur le salar d'Uyuni qui saura sans aucun doute l'un des grands moments de votre voyage.

 Raid 4x4 6h  Repas BLD  Chuvica  Guide/Chauf. hispanophone



 **Jour 11: 4X4 GROTTES DE GALAXIA - MIRADOR - SALAR D'UYUNI - ÎLE DE INCA HUASI - UYUNI** · 3650m





Le matin détour sur la bordure du salar par le site de **Cueva de las Galaxias**, une grotte subaquatique qui a été couverte par les eaux il y a 12.000 ans qui nous rappelle que l'océan était présent dans cette zone et jusqu'à Oruro. Dans la grotte située juste à côté, nous pourrions observer les « Chullpas » (vestiges funéraires Inca) qui remplissent cette grotte de taille conséquente. Puis nous monterons au **mirador** d'où l'on aura une vue imprenable sur le désert et d'où nous pourrions observer les coraux fossilisés qui jadis devaient faire partie d'une barrière de corail impressionnante. Après cette visite surprenante, vous continuerez dans l'immense **Salar d'Uyuni** (véritable banquise de sel situé à 3650 ms d'altitude), reste d'une mer intérieure datant du quaternaire. Le plus grand Salar du monde avec près de 12.106 Km² et la plus grande réserve de lithium du monde, plein nord, offrant des vues uniques et magnifiques sur les volcans. Poursuite de notre périple blanc pour la **traversée du Salar** et rejoindre **île de Inca Huasi** ou Isla pescado (nombreux cactus géant sur cette étrange île volcanique) d'origine volcanique. Balade sur l'île sur un sentier. Continuez sur le salar plein Est passant " **los ojos del salar** " (les yeux du salar) où l'on peut observer la géologie du Salar. Plus loin nous arrivons sur la bordure du salar et le site **de Colchani**. **Passage par el cimetière des trains abandonnés** avant de rejoindre **Uyuni** . En début de soirée vous partez en bus »Type Pulmann « pour la capitale (trajet de nuit)

 Raid 4x4 6h  Repas BL  Guide/Chauf. hispanophone



 Jour 12: **LA PAZ - TOUR PANORAMIQUE - VALLÉE DE LA LUNE - CENTRE** · 3760 ms

Arrivée tôt le matin à la Paz. Transfert dans le centre et petit déjeuner. Puis vous partez avec votre guide depuis **le quartier de Sopocachi** pour prendre le **téléphérique** et rejoindre la zone sud de la ville et de profiter d'une étonnante et panoramique de la ville. Continuation en véhicule et découvrir à pied d'étranges formations géologiques, la **vallée de la lune**, avec pour toile de fond le sommet de l'Illimani. Votre visite de la ville se poursuit **en véhicule** dans le centre et la **Plaza Murillo** (km 0), où se trouvent le Palais Présidentiel, le Parlement et le palais législatif. Continuation à pied pour l'église San Francisco et la rue des artisans qui vendent des vêtements et des bijoux typiques, la **Calle de las Brujas** (rue des sorcières) et le **marché de San Pedro**. **Après-midi libre** pour flâner dans la ville.





 3h  Hôtel Anami boutique 3*  Repas B  Guide francophone





Jour 13 : LA PAZ - CORDILLERE ROYALE- COMMUNAUTÉ TUNI - 4350 ms






Depuis La Paz nous rejoignons la **cordillère Royale et la communauté de Tuni** (1h30) et ses paysages typiquement andins. : plateaux andins, décors de hautes montagnes, lacs turquoises et sommets enneigés. Installation dans le village Aymara de Tuni, où nous accueillent les familles de la communauté. **Rencontre avec les habitants** avec plusieurs activités, présentation du projet d'Écotourisme de Tuni. Au fil de cette tranche de vie bolivienne, le visiteur découvrira différents aspects de la vie andine ou de la culture aymara, tout en se délectant des alentours somptueux du massif du Condoriri, cœur de la Cordillère Royale. Il s'agit donc de montrer et de valoriser un mode de vie encore très présent en Bolivie et d'accompagner la communauté Tuni dans la conservation et le développement de sa culture ancestrale, afin de générer une véritable dynamique productrice de richesses permettant sur le long terme l'amélioration de la qualité de vie des communautés de l'Altiplano bolivien. Dîner lors d'une soirée traditionnelle andine.

 1h30  Repas BLD  Commuanuté de Tuni  Guide local francophone



Jour 14: TUNI - PARC NATIONAL CONDORIRI - TUNI - LA PAZ -. 3.812 ms



Départ depuis la communauté de Tuni pour une marche »randonnée « longeant le lac pour rejoindre le **parc national Condoriri** et la **laguna Chiarkota** (4650 ms, 2 h). Au pied de l'imposant Condoriri et près de 13 sommets dépassent les 5000 ms dans un décor somptueux. Des paysages d'un monde minéral de toute beauté. Au choix et en fonction de la forme des participants soit **montée sur la moraine** pour les plus sportifs pour rejoindre un haut **col (Pico Austria)** situé à 5000 ms (2h de marche) ou pour les moins sportifs partir sur la droite le magnifique massif du Condoriri avec en contrebas une lagune glacière. Retour à la laguna Chiarkota et la lagune **Tuni** pour retrouver le véhicule en fin d'après-midi qui vous dépose à votre hôtel de La Paz.

 1h30  Repas BL  randonnée 4/5 heures  hôtel Anami boutique 3*  Guide local francophone



Jour15: DÉPART **AÉROPORT DE LA PAZ** • 3700 ms

Transfert à l'aéroport pour le vol international pour votre pays d'origine. *Note > Si vol tôt le matin petit déjeuner non compris. Possible d'inclure en complément le vol interne La Paz - Santa Cruz si départ depuis Santa Cruz*

 Transfert 30mn  Repas B



NOTICE: **[B]** petit déjeuner - **[L]** déjeuner - **[D]** dîner

Informations Pratiques

> NIVEAU

Voyage **Nature** et **Découvertes**, ne présente pas de difficultés particulières en dehors de la haute altitude. Une progressive acclimatation à l'altitude est prévue la première semaine avec une montée par paliers depuis les vallées du parc Amoro, Sucre puis Tupiza. Des marches ponctuelles sont prévues tout le long du parcours, marches que nous pouvons adapter en fonction de la forme des participants. Ce voyage nécessite **un minimum de condition physique** mais pas d'expérience en trekking particulier.

> DÉPARTS GARANTIS

Nos départs **se déroulent en individuel** à la date de votre choix.

> SAISON

De mars à décembre (altitude de 450 ms - 4950 ms) durant la saison sèche. Des intempéries sont toujours possibles et notamment des chutes de neige dans les régions andines en hiver, cela reste la montagne ! Chaud et humide dans le parc Amoro. Doux dans les vallées de Sucre et canyons de Tupiza. Froid sec et vent parfois violent en fin de journée sur l'Altiplano et dans la région des déserts andins, cordillère Royale.

> ENCADREMENT

Guides Francophones aux étapes durant les **visites culturelles** (villes de Sucre , Chemin inca, La Paz)

Guide local francophone communauté de Tuni

Guide local hispanophone dans le parc Amoro, canyons de Samawa (site nature)

Guide/chauffeur hispanophone ayant des notions en français (site nature) durant le raid 4x4 depuis Tupiza



> DÉPLACEMENT

Transport privé durant tout le voyage en dehors d'une liaison entre Uyuni et La Paz.

Véhicule ou Van/minibus en fonction du nombre de participants entre les villes et visites.



Véhicule tout terrain **4X4 Land CRUISER** adapté et équipé pour les longs raids, modèle châssis long en service privé depuis Tupiza avec chauffeur expérimenté.. Le véhicule est équipé en oxygène



Liaison en **Bus Pulmann** entre **Uyuni et la Paz** (bus confortable de type Pulmann semi couchette – *trajet de nuit*)



Vol réguliers: Entre **Santa Cruz et Sucre** et transferts privés pour les aéroports



>**NOURRITURE** Pension complète durant les visites et expéditions. Possibilité d'adapter les menus si vous êtes végétariens.

Noté "Au jour le jour". **NOTICE:** [B] petit déjeuner - [L] déjeuner - [D] dîner

Les repas sont **libres dans les villes**




> ENTRÉES

Toutes les **entrées sont comprises** sur tous les sites et visites.

> HÉBERGEMENT

Dans les Villes : Hôtels sélectionnés pour leurs confort et situation géographique, catégorie 3* et 4* en chambre double/triple bain privatif supplément chambre simple


1 nuit dans l'hôtel Eco Chairu 3* de Santa Cruz de la sierra en Chambre double/simple bain privé



2 nuits dans l'hôtel Posada boutique 4* de Sucre en Chambre double/triple bain privé



1 nuit dans l' hôtel Mitru Tupiza en Chambre double/triple bain privé



VA 2 nuits dans l'hôtel Anami Boutique 4* de La Paz en Chambre double/triple bain privé



Dans la nature et dans les villages nuits en Ecolodges Hostals **en chambre double/triple** et

Confort qui reste simple sans chauffage, climatisation. Eau pas toujours chaude, gèle des canalisations fréquentes. Lingerie avec couvertures et draps. Une alternative correcte pour **un minimum de confort** en chambre privative pour un budget raisonnable.

2 nuits en refuge sont prévues dans le svillage de Smawa et guadaluppe (unique option)

VA 1 nuit dans l'Ecolodge des Volcans **Parc Amboro** en Chambre double/triple bain privé




2 nuit nord **Lipez** en Auberge chez l'habitant **Auberge Samawa ey Guadalupe** en

Chambre double/triple bain commun (unique option dans ce secteur- confort simple / pas de chauffage)

Un sac de couchage est nécessaire



1 nuit **Nord Lippez** en Hostal chez l'habitant **Hostal Quetena** en Chambre double/triple bain privatif
(- confort simple / pas de chauffage)



VA **1 nuit lagune Colorée** en **Hostal Hualaraja** en Chambre double bain privé (confort simple / pas de chauffage)



VA **1 nuit Salar d'Uyuni** _ **Hostal de Sel "Magia del salar"** Chuvica en chambre double/triple bain privatif.

(- confort simple / pas de chauffage)



> **COMPRIS SAUF**

Matériel individuel / assurance personnelle

Repas non mentionnés dans les villes

Boissons hors repas durant le Raid 4x4

Vol international

Votre budget

> **TARIF 2023 US\$** par personne (**service privé**)

A partir de USD 1.690 par personne. Le prix varie en fonction du nombre de participants

Nous consulter pour recevoir un devis

Les options

✕ - Formule confort+ dans le Lipez (Raid 4x4) - 2 nuits sur cet itinéraire : Chambre double, bain privatif, chauffage/couette **dans l'Ecolodge Tayka du désert et tayka de pierre, équivalent à un hôtel de catégorie 3***. En plus des frais de la chambre le supplément comprend l'hébergement de notre chauffeur dans l'Ecolodge du désert et les dîners au restaurant de l'hôtel. **Ecolodge Tayka** du désert Supplément sur demande en chambre double/triple; autre type de chambre nous consulter



MATÉRIEL A EMPORTER

En Bolivie il y a des climats très différents. Prévoir un matériel adapté en fonction du climat.

Quel bagage emporter ? Prévoyez **deux bagages** :

- L'un pour le voyage **en soute de 20/23 kg maximum** par personne. De préférence souple de type sac de voyage ou une valise.
- Un autre bagage de **plus petite envergure pour transporter vos affaires de la journée** (appareil photo, veste, gourde.). De type petit sac à dos de randonnée de 30/40 litre
- Un sac de voyage (Valise, sac à dos ou marin) et un sac plus petit pour les affaires de la journée.
- Veste de montagne lunette de soleil, crème solaire.
- Polaire, pantalon "aventure", chaussure de marche,
- pharmacie individuelle, lampe avec piles de rechange. Vêtements d'été (T-shirt,short) et pull pour le soir. Serviette, Vêtements de pluie (Poncho ou kway),
- Maillot de bain et serviette, pantalon, chemise à longue manche
- un sac de couchage (pas spécialement technique, raison d'hygiène), possible location 14 USD pour le circuit.

Comment y aller ?

Le vol international n'est jamais inclus dans les prestations proposées par votre expert local. Chaque voyageur doit réserver son acheminement de manière séparée. Sur Internet, il est très facile de comparer et de réserver votre vol au meilleur prix.

Quelques conseils pour réserver votre vol

Réservez le plus tôt possible et obtenez le meilleur prix !

La plupart des compagnies pratiquent toutes la même règle commerciale : plus l'avion se remplit, plus le prix des derniers sièges attribués est élevé. Ainsi, plus tôt vous procéderez à votre réservation, meilleur sera le prix obtenu.

Quel aéroport choisir ?

L' aéroport de Santa Cruz de la sierra (480 ms) ALLER / L'aéroport de La Paz RETOUR

Les principales compagnies sont : **Air europa** (meilleure option vol direct depuis Madrid) **American Airlines ou LATAM avec une escale à Madrid, Miami ou Lima.**

Il faut prévoir **un budget de 870/1300 €** pour un vol multi destination A/R **Paris-Santa Cruz/La Paz- Paris** selon dates ;

En fonction de vos dates n'hésitez pas à nous consulter pour une **étude comparative des meilleures options de vols**. Quelques conseils pratiques sur les vols sur la Bolivie sur ce lien : <https://www.alaya-bolivia.com/vol-aerien>
Vous pouvez aussi nous consulter pour les connaître meilleures options depuis votre ville d'origine et dates de voyage.

Formalités Administratives



Les formalités administratives

Formalités pour tous les ressortissants français, belges et suisses :

- Votre passeport valide au moins six mois après la date de retour présumée de votre voyage.
- Pas de visa.

Vous voyagez avec des enfants ?

Les enfants sont soumis aux mêmes obligations de passeport que les adultes, décrites ci-dessus.

A noter : l'inscription des enfants sur le passeport de leurs parents est désormais impossible. Les mineurs doivent être titulaires d'un passeport individuel. La possession de ce document, en cours de validité, est suffisante pour permettre au mineur de sortir du territoire français.

Questions Covid-19 Voyage Bolivie

Cette FAQ sera mise à jour régulièrement, afin de tenir compte de l'évolution de la situation de l'épidémie. Mesures adoptées pour la COVID-19 pour vous permettre de planifier votre voyage en toute tranquillité.

<https://www.alaya-bolivia.com/voyage-bolivia-covid>

Les assurances voyage comprises dans les cartes bancaires « classiques » sont légères. Elles ne comprennent pas la garantie annulation et se limitent au rapatriement, à l'annulation pour des causes bien précises. Prévoyez en complément de prendre une assurance annulation (voir ci-dessous).

Pour participer à nos voyages nous vous suggérons fortement de souscrire à une assurance voyage. Nous avons mis en place un **partenariat avec Chapka assurances**. La solution d'assurance complète conçue pour vivre sereinement votre voyage ! Cap Explorer est l'assurance voyage adaptée.Covid-19 que couvre cette assurance ?

Choisissez la formule Cap Explorer qui vous correspond le mieux.

Santé



Vaccins

Soyez à jour pour les vaccinations classiques : diphtérie, tétanos, poliomyélite. Les vaccins contre l'hépatite A et B ainsi que la fièvre typhoïde sont conseillés.

Dentiste et médecin

Nous vous recommandons d'effectuer une visite de contrôle avant votre départ.

Pour plus d'informations sur les précautions à prendre, vous pouvez consulter le [site Internet de SMI \(Service médical international\)](#).

Acclimatation et traitement préventif du mal d'altitude

Les voyages en Bolivie se déroulant pour certains au moins en partie à une altitude élevée, il est recommandé d'en parler avec votre médecin si vous n'avez pas d'expérience préalable du voyage en altitude ou si vous avez une sensibilité particulière à l'altitude. Le cas échéant, il peut être recommandé d'envisager un traitement préventif au mal d'altitude (type Diamox) ou de vérifier votre capacité à évoluer en altitude (consultations spécialisées en hôpital).

Pour plus d'information, vous pouvez vous reporter à la brochure éditée par l'Association pour la recherche en physiologie de l'environnement ou au site Internet de l'association : www.arpealtitude.org.

Informations Pratiques



Décalage horaire

GMT - 4. Il y a un décalage horaire de - 6h00 en été et - 5h00 en hiver.

Argent

La devise est le boliviano (BOB) ;
cours indicatif : 1 € = 7 BOB environ.

Nous vous conseillons d'emporter des euros, que l'on peut changer dans les principales grandes villes. Les cartes de crédit sont acceptées, et vous trouverez des distributeurs automatiques de billets à La Paz, Sucre et Potosí.

Electricité

La Bolivie a un système électrique de 220 -230 volts.
Les prises peuvent être de types plates américaine.
Il faudra donc prévoir un adaptateur que vous trouverez facilement à l'aéroport.

Téléphone

- Pour appeler la Bolivie depuis la France, il faut composer le 00 591 + indicatif de la ville + numéro du correspondant.
- Pour appeler la France depuis la Bolivie, il faut composer le 00 33 + numéro du correspondant (sans le 0).
- La couverture GSM est relativement bonne, surtout à proximité de centres urbains.

Adresses utiles

Ambassade de Bolivie à Paris

12, avenue du Président Kennedy - 75016 Paris
Tél : 01.42.24.93.44
Fax : 01.45.25.86.23

Présentation Agence Locale

Notre agence exerce depuis plus de 20 ans aux 4 coins de Bolivie. Nous avons une équipe au bureau pour préparer votre voyage sur mesure et une équipe sur le terrain pour vous accompagner dans les meilleures conditions.

Notre connaissance du pays et la fiabilité de nos circuits nous permettent de vous assurer une organisation optimale. Tous nos circuits se déroulent en service privé, réellement adapté à votre demande et à vos dates. Les tarifs sans intermédiaire vous feront bénéficier des meilleurs rapports prestation/prix. Vous vivrez ainsi fidèlement votre projet en évitant la lourdeur des préparatifs.



📍 Témoignages

Partage d'expérience Sur un séjour et partage d'expérience. Nos clients ont la parole. Témoignez à votre tour sur un séjour et partage d'expérience.

Pascale Amberger

Un très grand merci depuis Genève à Cédric et à toute l'équipe pour le magnifique voyage que vous nous aviez préparé. La Bolivie fait partie des plus beaux paysages que nous ayons vus .

Très bonne agence que nous recommanderons.

Freddy était un bon chauffeur-guide, agréable, disponible, prudent. Toujours 1/4 heure avant l'heure. Bonne nourriture

Jean-Paul Bertrand et Dominique du Cailar

Je vous écris pour vous dire que nous avons été très satisfait de la prestation d'Alaya en bolivie , en particulier de notre chauffeur Roman et de la cuisinière Maria.

Prêt à partir !

Ce programme vous convient ? Pour concrétiser votre voyage, il vous suffit d'envoyer un message de confirmation à votre expert local.

Votre expert local vous enverra un bulletin d'inscription numérique. Vous serez prévenu par mail dès qu'il sera disponible
Des conditions de réservation assouplies

Ce programme vous convient ? Pour concrétiser votre voyage, il vous suffit d'envoyer un message de confirmation à votre expert local.

Votre expert local vous enverra un bulletin d'inscription numérique. Vous serez prévenu par mail dès qu'il sera disponible.

Besoin d'aide ?

Pour toutes les questions concernant l'organisation de votre voyage :

Contactez directement votre expert local.

Pour toutes questions concernant le processus de réservation : Contactez le service client Alaya

Par téléphone : - 6hrs décalage horaire Du lundi au vendredi de 9h à 18h30. (- 6hrs en Bolivie)



VOYAGES/ EXPÉDITIONS EN BOLIVIE

Calle Abdon Saavedra No. 2690 Sopocachi **La Paz**

Tel/whatsapp : **591+719 00 116**

Tel assistance 24hrs/7 jours : 591 – 715 77 611

>Colinas del Urubo San Javierito **Santa Cruz de la sierra**

WHATSAPP +591 780 08 798

Email : alayabolivia@gmail.com

Site web . www.alaya-bolivia.com

Licence de tourisme No 125478