



Votre Circuit **RAID 4x4 SALAR D`UYUNI ET LIPEZ**

*100 % Agence locale - Sans intermédiaires depuis **SAN PEDRO D'ATACAMA***



Votre expert local

Cédric

Alaya Expéditions Srl

UYUNI - Bolivie

Skype :alayabolivia

Nom :

- Prénom :
- Date de départ sur place (**SAN PEDRO d'ATACAMA** Chili) :
- Date de Fin (**UYUNI** Bolivie) :
- Nombre de participants :

Votre programme



4x4 Expédition



4 Jours

SUD LIPEZ et SALAR D' UYUNI TREKKING VOLCAN TUNUPA 4727 ms

CHILI - BOLIVIE > Raid 4X4 Expédition - VATREK02



Vous emprunterez un itinéraire en 4x4, à plus de 4000 mètres d'altitude

Une traversée aux teintes multiples **entre déserts et volcans**, depuis les paysages extraordinaires du sud-Lipez **jusqu'au volcan Tunupa** sur la hauteur du Salar d'Uyuni.



Programme **Au jour le jour** :

Jour 1: SAN PEDRO D'ATACAMA - FRONTIÈRE - LAGUNA VERDE - DÉSERT DALI - GEYSERS - LAGUNA COLORADA - · 4450 m

Départ depuis votre hôtel _____ (entre 07 et 7.30am) en **van** jusqu'à la **frontière Hito Cajón** tout proche du village de san Pedro. Rencontre avec votre chauffeur et poursuite en 4x4 sur une piste en Zig- zag jusqu'à **la lagune blanche puis la lagune verte**, au pied des volcans Juriques et **Licancabur** (5960 m alt.) en contrebas nous traversons le **désert de Dali** (qui rappellent l'un des tableaux du maître) avant de passer la **laguna salada** et découvrir toute l'activité volcanique (sol de manana) de ce désert d'altitude : **geysers**, marmites bouillonnantes, bulles souffrées, baignoires d'eaux chaudes dans lesquelles, on peut se baigner (déjeuner). Passage d'un haut col 4850 ms puis spectacle inoubliable en contrebas lorsque l'on découvre la Lagune multicolore "**Colorée**", réserve de flamants roses et oies sauvages. Celle-ci tient son intense coloration rouge-brique de la présence de millions de crustacés microscopiques. Nuit sur la hauteur de la lagune.





Van "navette, Raid 4x4 Repas LD Hualaraja Guide/Chauf. hispanophone



 **Jour 2: 4X4 4X4 PARC NATIONAL AVAROA - ARBRE DE PIERRE - LAGUNES MULTICOLORES - OLLAGUE -CHIGUANA -SAN JUAN - CHUVICA SALAR D'UYUNI** · 3650 m

On descend plein Nord sur une piste d'altitude dans un cocktail de paysages surréalistes au milieu d'étranges formations géologiques et volcaniques syuvant"la **Route des Joyaux**" (passage par l' **arbre de pierre**.) avec ses nombreuses **lagunes multicolores**. Lagunes **RAMADAS, CHARCKOTA, HONDA, HEDIONDA**, sanctuaires de 3 variétés de flamants roses et toutes d'une couleur différente. Plus bas nous longeons la chaîne volcanique qui sépare la Bolivie du Chili. La route est alors jalonnée de volcans, certains en activité tel que le **volcan Ollague** (5900m) et ses fumeroles. Nous traversons ` le petit **salar de Chiguana**, au pied du volcan Tomasamil (5900 m alt) Continuation pour la bordure du salar d'Uyuni et le **hameau de Chuvica**. Installation dans une auberge de sel puis vous partez pour le salar et assister à un **magnifique coucher de soleil** sur le salar d'Uyuni qui saura sans aucun doute l'un des grands





moments de votre voyage.

 Raid 4x4 7h  Repas BLD  Chuvica, salar  Guide/Chauf. hispanophone



Jour 3: 4X4 GROTTES DE GALAXIA - MIRADOR - SALAR D'UYUNI - ÎLE DE INCA HUASI - COQUESA • 3650m





Le matin détour par le site de **Cueva de las Galaxias**, une grotte subaquatique qui a été couverte par les eaux il y a 12.000 ans qui nous rappelle que l'océan était présent dans cette zone et jusqu'à Oruro. Dans la grotte située juste à côté, nous pourrions observer les « Chullpas » (vestiges funéraires Inca) qui remplissent cette grotte de taille conséquente. Puis nous monterons au mirador d'où l'on aura une vue imprenable sur le désert et d'où nous pourrions observer les coraux fossilisés qui jadis devaient faire partie d'une barrière de corail impressionnante. Après cette visite surprenante, nous continuerons dans l'immense **salar de Uyuni** (véritable banquise de sel située à 3650 ms d'altitude), reste d'une mer intérieure datant du quaternaire. Le plus grand Salar du monde avec près de 12.106 Km² et la plus grande réserve de lithium du monde, plein nord, offrant des vues uniques et magnifiques sur les volcans. Dans l'après-midi poursuite de notre périple blanc pour la **traversée du Salar**. Passage par **île de Inca Huasi** ou Isla pescado (nombreux cactus géant sur cette étrange île volcanique) d'origine volcanique. Continuez par **" los ojos del salar "** où l'on peut observer la géologie du Salar. Plus loin nous arrivons sur la bordure Nord du salar et le **volcan Tunupa**. Nous rejoignons alors le **hameau de Coquesa** situé au pied du volcan Tunupa.

 Raid 4x4  Repas BLD  Coquesa  Guide/Chauf. hispanophone




 Jour 4: **TREKKING VOLCAN TUNUPA 4727 ms** - **SALAR D'UYUNI** - **UYUNI** • 3650 m

Après le petit déjeuner vous visiterez le centre archéologique des **Chullpares** (édifices funéraires, momies) de **Coquesa** et ces alentours. vous partirez avec **un guide local** pour monter le **Tunupa jusqu'au troisième Belvédère** (4727 ms) ou plus haut en fonction de la forme des participants d'où nous aurons une vue panoramique sur le Salar d'Uyuni et la région des volcans . À la descente nous passerons par les bofedales (pâturage Altiplanique humide) et pourrons observer, dans les accumulations d'eaux aux bords du salar. Dans l'après-midi **traversée du salar plein est**. Plus loin nous arrivons sur la bordure du salar et les hôtels de sel puis **Colchani**. vous quitterez alors sa blancheur aveuglante pour rentrer sur la terre ferme avant de rejoindre **'Uyuni** dans l'après-midi.

 Raid 4x4  Repas BL  5h; +850/-850 ms  Guide Trek hispanophone



NOTICE:  [B] petit déjeuner - [L] déjeuner - [D] dîner

Informations Pratiques

► NIVEAU

Expérience en voyage d'aventure recommandée compte tenu de la haute altitude et de la fréquence des déplacements.
Trekking du volcan Tunupa sur un chemin stable et non accidenté (environ 5 heures de marche en altitude).

► DÉPARTS GARANTIS

Nos départs se déroulent en individuel **à la date de votre choix** (service privé) octobre 2020

► SAISON

Toute l'année (altitude de 3700 - 5000 ms).

Froid sec et vent parfois violent en fin de journée sur l'Altiplano.
Les températures peuvent descendre la nuit à l'extérieur jusque - 20oc, en fonction de la période..

► **ENCADREMENT**

Guide/chauffeur hispanophones de notre équipe.

1 Guide local trek hispanophone durant le trekking du volcan Tunupa 4727 ms.



► **DÉPLACEMENT**

Véhicule tout terrain 4X4 Land CRUISER adapté et équipé pour les longs raids, modèle châssis long en bons états avec chauffeurs expérimentés de notre équipe



Van (Navette, non privatif) depuis votre hôtel de San Pedro d'Atacama et la frontière Hito Cajones



📌 NOURRITURE

Pension complète durant l'expédition. Trois repas/jour vous sont proposés durant la journée



📌 HÉBERGEMENT

Trois niveaux d'hébergements au choix sur cet itinéraire : *Détails/photos en fin de programme.*

🟡🟡🟡🟡 **SIMPLE** : En **refuge** (Chambre collective et double, bain commun)

🟡🟡🟡🟡 **STANDARD** : En **Hostal** (chambre double/triple, bain privatif)

🟡🟡🟡🟡 **CONFORTE** : En **Ecolodge/Hôtel** (Chambre double/triple, bain privatif)

> **COMPRIS SAUF**

Matériel individuel

Entrées des sites du Lipez et salar d'Uyuni 250 Bs équivalent à US\$ 35/personne

Boissons hors repas (ravitaillement possible dans les villages)

Votre budget



>TARIF US\$/personne En individuel (service privé),

À partir de US\$280* par personne.

* Le prix varie en fonction du nombre de voyageurs, **nous consulter** pour recevoir un devis.

●●●●●● **SIMPLE** : Refuge en Chambre **collective** (jusque 6p) et chambre double, bain commun . Douches non comprises



Refuge Hualaraja (**Laguna Colorada**) chambre collective, bain commun



Refuge de sel Chuvica (**salar d'Uyuni**), chambre double bain commun



Refuge Milka ou similaire (**Coquesa**) chambre collective, bain commun



●●●●● **STANDARD**: Hostal en Chambre **double** **privatif**. eau chaude



Hostal Hualaraja "**Laguna colorada**" Chambre **double bain privatif**. eau chaude*

* *L'eau chaude est parfois aléatoire à la lagune colorée (gèle des canalisations en période hivernale)*



Hostal de sel "Magia del salar" **Salar d'Uyuni** " Chambre **double bain privatif**. eau chaude



Hostal Maya ou similaire" Volcan **Tunupa Coquesa** " Chambre **double/ bain privatif**. eau chaude



●●●●● **CONFORT*** : Ecolodges Chambre **double bain privatif**, eaux chaude, chauffage



Ecolodge **Tayka de pierre**



Ecolodge **Tayka du désert**



 Ecolodge **Tayka de sel**



 **MATÉRIEL À EMPORTER :**

Être munis d'un passeport valide avec photocopie. Emporter un matériel adapté aux régions visitées.

- Un sac de voyage ou valise, un sac plus petit pour les affaires de la journée.
- Veste de montagne, lunette de soleil, crème solaire. Polaire, pantalon "aventure", chaussure de marche, balades, bonnet, gants, maillot de bain et serviette (si bain dans les eaux thermales).

(Sac de couchage pour la *formule simple* en refuge (possible location US\$4/jour)

 Santé

Vaccins

Aucun vaccin n'est obligatoire. Soyez à jour pour les vaccinations classiques : diphtérie, tétanos, poliomyélite. Les

vaccins contre l'hépatite A et B ainsi que la fièvre typhoïde sont conseillés.

Dentiste et médecin

Nous vous recommandons d'effectuer une visite de contrôle avant votre départ.

Pour plus d'informations sur les précautions à prendre, vous pouvez consulter le [site Internet de SMI \(Service médical international\)](#).

Acclimatation et traitement préventif du mal d'altitude

La plupart du temps, les symptômes sont assez bénins : fatigue, manque de souffle, nausées et maux de tête. Pour ne pas être trop incommodé, il est conseillé d'effectuer des activités peu fatigantes, de manger léger et d'éviter de fumer et de s'hydrater régulièrement. Evitez les somnifères qui aggrave l'hypoxie et le couple paracétamol-alcool. On peut aussi emporter un stimulant cardiaque, prendre du sucre, de l'aspirine et/ou paracétamol et encore boire du maté de coca, boisson à base de feuilles de coca qui est efficace. Une journée suffit généralement pour s'habituer à l'altitude mais certaines personnes s'acclimatent moins bien que d'autres. Pour les crises plus aigues la descente en altitude est encore la meilleure option, la prise d'oxygène permet en général une amélioration.

Pour plus d'information, vous pouvez vous reporter à la brochure éditée par l'Association pour la recherche en physiologie de l'environnement ou au site Internet de l'association : www.arpealtitude.org.

Présentation Agence Locale

Notre agence exerce depuis plus de 12 ans aux 4 coins de Bolivie. Nous avons une équipe au bureau pour préparer votre voyage sur mesure et une équipe sur le terrain pour vous accompagner dans les meilleures conditions.

Notre connaissance du pays et la fiabilité de nos circuits nous permettent de vous assurer une organisation optimale. Tous nos circuits se déroulent en service privé, réellement adapté à votre demande et à vos dates. Les tarifs sans intermédiaire vous feront bénéficier des meilleurs rapports prestation/prix. Vous vivrez ainsi fidèlement votre projet en évitant la lourdeur des préparatifs.



📍 Témoignages

Partage d'expérience Sur un séjour et partage d'expérience. Nos clients ont la parole. Témoignez à votre tour sur un séjour et partage d'expérience.

Helene et Noureddine

Juste pour vous dire que notre tour s'est très bien passé, Roman a été un excellent chauffeur et guide, très attentionné et nous donnant toujours des explications intéressantes!

Jean-Paul Bertrand et Dominique du Cailar

Je vous écris pour vous dire que nous avons été très satisfait de la prestation d'Alaya en Bolivie, en particulier de notre chauffeur Roman et de la cuisinière Maria.

Prêt à partir !

Ce programme vous convient ? Pour concrétiser votre circuit, il vous suffit d'envoyer un message de confirmation à votre expert local. Votre expert local vous enverra un bulletin d'inscription. Vous serez prévenu par mail dès qu'il sera disponible.

Le paiement sécurisé par



> Calle Abdon Saavedra No. 2690 Sopocachi **La Paz**
Tel/Fax : 591+22118128

Tel assistance 24hrs/7 jours : 591 - **71900116**

> Colinas del Urubo San Javierito **Santa Cruz de la sierra**
Tel : 591 - 3305592 ou 72602264

Email : info@alaya-bolivia.com / Email alternatif : alayabolivia@gmail.com

Site web . www.alaya-bolivia.com