



ALAYA

Bolivia
te espera



Votre Circuit RAID 4x4 SALAR D`UYUNI ET LIPEZ

Sans intermédiaires depuis SAN PEDRO D'ATACAMA jusque SALTA



Votre expert local en Bolivie

Cédric

ALAYA Expéditions SRL

Uyuni - Bolivie

Tél/WhatsApp : 591+72602264

Skype :alayabolivia

- NOM/PRÉNOM:
- Date de départ sur place (**SAN PEDRO d'ATACAMA** Chili) :
- Date de Fin (**SALTA** Argentine) :
- Nombre de participants :

Votre programme



4x4 Expédition



4 Jours



DE SAN PEDRO D'ATACAMA

SUD LIPEZ ET SALAR D'UYUNI



JUSQUE SALTA



▪ CHILI - BOLIVIE - ARGENTINE > Raid 4X4 Expédition Inter pays- VAT014



Circuit au cœur du triangle andin entre le désert d'Atacama, les lagunes multicolores de l'Altiplano bolivien et le salar d'Uyuni jusqu'aux Quebradas du Nord de l'Argentine.

Les points forts :

- Traverser le meilleur du territoire andin depuis le Chili via la Bolivie jusque Salta en Argentine
- Découvrir Les lagunes multicolores du **parc national Avaroa**
- Nuit en bordure du Salar d'Uyuni et sa grande traversée nord/sud
- Marche sur le mirador du volcan Tunupa, belvédère du salar
- Route sur les Quebradas de Tupiza au nord de l'Argentine.



Retrouvez la **carte de ce voyage** sur **Google map** sur le lien ci-dessous (*faire un copier et coller sur votre navigateur internet*)

<https://www.google.com/maps/d/edit?mid=1EdFE8rزهZYn8uymZ1V6YJ-WHXgpmAqL&ll=-19.47959086283796%2C-67.10604896868062&z=6>



Programme **Au jour le jour :**

Jour 1: **SAN PEDRO D'ATACAMA - FRONTIÈRE - LAGUNA VERDE - DÉSERT DALI - LAGUNA COLORADA** • 4350 m





Départ depuis votre hôtel _____ (entre 07 et 7.30am) en **van** jusqu'à la **frontière Hito Cajón** tout proche du village de San Pedro. Rencontre avec votre chauffeur et poursuite en 4x4 sur une piste en Zig-zag jusqu'à **la lagune blanche puis la lagune verte**, au pied des volcans Juriques et **Licancabur** (5960 m alt.). en contrebas nous traversons le **désert de Dali** (qui rappellent l'un des tableaux du maître) avant de passer la **laguna salada** Passage d'un haut col 4850 ms puis spectacle inoubliable en contrebas lorsque l'on découvre la Lagune multicolore "**Colorée**", réserve de flamants roses et oies sauvages. Celle-ci tient son intense coloration rouge-brique de la présence de millions de crustacés microscopiques. Balade autour de la lagune. Nuit sur la hauteur de la lagune colorée.

 Raid 4x4 5h, van navette 1h30  Repas LD  lagune colorée  Guide/Chauf. hispanophone



 Jour 2: 4X4 **PARC NATIONAL AVAROA - ARBRE DE PIERRE - LAGUNES MULTICOLORES - OLLAGUE -SALAR DE CHIGUANA - CHUVICA SALAR D'UYUNI** · 3650 m





On descend plein Nord sur une piste d'altitude dans un cocktail de paysages surréalistes au milieu d'étranges formations géologiques et volcaniques suivant "la **Route des Joyaux**" (passage par l' **arbre de pierre**.) avec ses nombreuses **lagunes multicolores**. Lagunes **RAMADAS, CHARCOTA, HONDA, HEDIONDA**, sanctuaires de 3 variétés de flamants roses et toutes d'une couleur différente. Plus bas nous longeons la chaîne volcanique qui sépare la Bolivie du Chili. La route est alors jalonnée de volcans, certains en activité tel que le **volcan Ollague** (5900m) et ses fumeroles. Nous traversons le petit **salar de Chiguana**, au pied du volcan Tomasamil (5900 m alt) Continuation pour la bordure du salar d'Uyuni et le **hameau de Chuvica**. Installation dans une auberge de sel puis vous partez pour le salar et assister à un **magnifique coucher de soleil** sur le salar d'Uyuni qui saura sans aucun doute l'un des grands moments de votre voyage.

 Raid 4x4 6h  Repas BLD  Chuvica  Guide/Chauf. hispanophone



Jour 3: 4X4 SALAR D'UYUNI - GROTTES DE GALAXIA - MIRADOR - ÎLE DE INCA HUASI -

COQUESA · 3650m Le matin détour par le site de **Cueva de las Galaxias**, une grotte subaquatique qui a été couverte par les eaux il y a 12.000 ans qui nous rappelle que l'océan était présent dans cette zone et jusqu'à Oruro. Dans la grotte située juste à côté, nous pourrions observer les « Chullpas » (vestiges funéraires Inca) qui remplissent cette grotte de taille conséquente. Puis nous monterons au **mirador** d'où l'on aura une vue imprenable sur le désert et d'où nous pourrions observer les coraux fossilisés qui jadis devaient faire partie d'une barrière de corail impressionnante. Après cette visite surprenante, vous continuerez dans l'immense **salar de Uyuni** (véritable banquise de sel situé à 3650 ms d'altitude), reste d'une mer intérieure datant du quaternaire. Le plus grand Salar du monde avec près de 12.106 Km² et la plus grande réserve de lithium du monde, plein nord, offrant des vues uniques et magnifiques sur les volcans. Poursuite de notre périple blanc pour la **traversée du Salar** et rejoindre **'île de Inca Huasi** ou Isla pescado (nombreux cactus géant sur cette étrange île volcanique) d'origine volcanique. Balade sur l'île sur un sentier. Continuez sur le salar plein Nord **en direction du volcan Tunupa**. De retour sur la terre ferme rejoindre le **hameau de Coquesa** pour y passer la nuit..

 Raid 4x4 6h  Repas BLD  Coquesa  Guide/Chauf. hispanophone



 Jour 4: **MIRADOR TUNUPA - SALAR D'UYUNI - COLCHANE - TUPIZA** · 3350 m




Le matin vous partez pour le centre archéologique des Chullpares (édifices funéraires) de **Coquesa**. Point de départ de notre marche sur les pentes du volcan du **Tunupa**, jusqu'à son deuxième Belvédère (4325ms) d'où nous aurons une vue panoramique sur le Salar d'Uyuni. Retour au véhicule (environ 2 heures de marche) et reprendre notre traversée du salar d'Uyuni pour rejoindre la rive Est. Passage par "**los ojos del salar**" où l'on peut observer la géologie du Salar. Plus loin nous arrivons sur la bordure du salar et le site d'**extraction de sel de Colchani** et le **cimetière des trains abandonnés**. Continuation dans l'après-midi pour le sud pour la ville minière d **Atocha**, avant de poursuivre pour la ville minière d **Atocha puis Tupiza**. On est au cœur des montagnes colorées du Sud bolivien, aux couleurs chaudes, faits d'ocres et de formations spectaculaires, la région évoque l'atmosphère de far- West. Installation à l **hôtel**.


 Raid 4x4 7h  Repas BL  2h  Hôtel Mitru  Guide/Chauf. hispanophone



 Jour 5: **TUPIZA - VILLAZON - HUMAHUACA- TILCARA PURMAMARCA SALTA** - 2800 m

Depuis Tupiza tôt le matin vous rejoignez **Villazon**, poste frontière entre la Bolivie et l'Argentine. Après le passage des formalités douanières poursuite dans un autre véhicule pour Abra Pampa puis la **Quebrada de Humahuaca**, canyon d'une longueur de 150 km inscrit au patrimoine mondial de l'humanité depuis 2003. En bordure des villages perchés de **Tilcara** et **Maimará** la route franchit la ligne imaginaire du Tropique du Capricorne où vous pouvez observer "la Palette du Peintre", formation géologique surprenante avec de beaux dégradés de couleurs, ensuite vous passez aux abords du village de Tilcara puis la route longe le rio Grande au pied des versants montagneux aux couleurs pastel. Arrêt à **Purmamarca**, sa place ombragée et ses échoppes multicolores, son église au toit en bois de cactus et le Mont des Sept Couleurs vous laisseront de merveilleux souvenirs la route s'enfonce ensuite dans la région de "**las Yungas**", forêt tropicale d'altitude à la végétation luxuriante, vous contournez la ville de San Salvador de Jujuy pour rejoindre en fin de journée la ville coloniale de **Salta**.

 Raid 4x4, véhicule 7h  Repas B  Chauffeur. hispanophone





NOTICE: || [B] petit déjeuner - [L] déjeuner - [D] dîner

Informations Pratiques

> NIVEAU

Expérience en voyage d'aventure recommandée compte tenu de la haute altitude et de la fréquence des déplacements. Des marches d'exploration se succèdent tout au long du parcours

> DÉPARTS GARANTIS

Nos départs se déroulent **en individuel (privatif)** à la date de votre choix.

> SAISON

Toute l'année (altitude de 2500 - 5000 ms).

Froid sec et vent parfois violent en fin de journée sur l'Altiplano. En janvier/mars le salar peut être recouvert d'eau.

> ENCADREMENT

Guide/chauffeur hispanophone de notre équipe expérimenté (même personne)
. Option Guide parlant anglais ou français



> DÉPLACEMENT

Véhicule tout terrain 4X4 Land CRUISER adapté et équipé pour les longs raids, modèle châssis long avec chauffeurs expérimentés de notre équipe (service privé), équipé en bouteille d'oxygène.



Van ou véhicule (navette, non privée) depuis votre hôtel de **San Pedro d'Atacama** et la frontière Hito Cajones



Van ou véhicule en fonction du nombre de voyageurs (Privatif) depuis la frontière La Quiaca et salta



> **NOURRITURE**

Pension complète durant l'expédition. Trois repas/jour vous sont proposés durant la journée.

Possibilité d'adapter les menus si végétariens

Deux repas libres ; dîner libre à Tupiza et déjeuner en Argentine



> **HÉBERGEMENT**

- **Trois niveaux d'hébergements** aux choix sur cet itinéraire : *Détails/photos en fin de programme.*

●●●●● **SIMPLE** : **En refuge** (Chambre collective, toilette commun 1er nuit, chambre double, toilette commune deuxième nuit)

●●●●● **STANDARD** : **En Hostal** (chambre double/triple, toilette privative), confort qui reste simple.

●●●●● **CONFORT** : **En Ecolodges/Hôtel** (Chambre double/triple, bain privatif, chauffage jusque 22h)

> **ASSISTANCE 7 jours/7**; 24 heures par notre équipe Locale sur place

> **COMPRIS SAUF**

Matériel individuel

eaux en dehors des repas (ravitaillement possible dans les villages)

Douches chaudes dans les hébergements (formule simple et standard)

Entrées site du Lipez et salar d'Uyuni 250 Bs équivalent à US\$ 35/personne

Dîner à Tupiza et Déjeuner en Argentine.

Votre budget

> **TARIF US\$/personne** En individuel (**service privé**)

Le tarif varie en fonction du nombre de participants, type d'hébergement.

À partir de US\$ 450 par personne.

Le tarif varie en fonction du nombre de voyageurs, nous consulter pour recevoir un devis.

●●●●● **SIMPLE**: Chambre **collective** (jusque 6p dans la chambre), toilette commune

Literie mais un sac de couchage est recommandé (pas de chauffage; des couvertures vous sont prêtées en complément). Douches chaudes non comprises.



Refuge Hualaja (chambre collective, toilette commune) **Lagune Colorée**



Refuge de sel Chuvica. (chambre double/triple, toilette commune) **Rive sud du salar d'Uyuni**



Refuge Coquesa (chambre collective, toilette commune) **Rive Nord du salar d'Uyuni**



Hostal La Torre (chambre double/triple, bain privatif) **Tupiza**



●●○○○ **STANDARD** : Chambre **double/triple avec literie, Toilette privative** (pas de chauffage; des couvertures vous sont prêtées en complément).

Remarque : Une bonne alternative entre les deux formules pour un un minimum de confort en chambre individuelle et pour un budget raisonnable.



1 nuit Hostal "Hualaraja, laguna colorada" Chambre **double/triple, bain privatif**



1 nuit Hostal de sel "Magia del salar" Chambre **double/triple, bain privatif**



 1 nuit **Hostal Coquesa** " double/triple, bain privatif



 1 nuit **Hôtel Mitru 3*** chambre standard " double/triple, bain privatif



 **CONFORT** : Chambre *individuelle, bain privatif, eaux chaude, chauffage*

Remarque : La meilleure option dans ce secteur. Des hébergements qui ne sont pas luxueux. Budget important car en plus des tarifs des chambres élevés nous devons impérativement prendre les repas au restaurant des Ecolodges et prendre en charge les frais du guide/chauffeur dans l'Ecolodge.



3 nuits en Ecolodges Tayka Chambre double ou triple, bain privatif, chauffage



Ecolodge Tayka du désert Ecolodge Tayka de pierre / Ecolodge Tayka de sel



1 nuit Hôtel Mitru 3* chambre supérieure" double/triple, bain privatif



■ En option

✕ Guide/chauffeur hispanophone **parlant anglais ou français** : Supplément US\$ 200 (+ ou - EUR 170) à diviser par le nombre de participants.

MATÉRIEL À EMPORTER :

Être munis d'un passeport valide avec photocopie. Emporter un matériel adapté aux régions visitées en haute montagne (les températures peuvent descendre jusque -15oc à l'extérieur la nuit)

Un sac de voyage ou valise et autre si possible plus petit pour les affaires de la journée.

- Veste de montagne lunette de soleil, chapeau, crème solaire. Polaire, pantalon "aventure", chaussure de marche, "balades", bonnet, gants légers, maillot de bain et serviette, papier toilette, lampe avec piles, eau (est compris uniquement durant les repas; possible achat dans les villages).

- Sac de couchage (si formule simple en refuges; possible location US\$4/jour)

Argent en pesos comme 400 Bs/personne 8possibel de changer à San Pedro avant le départ)



Présentation Agence Locale

Notre agence exerce depuis plus de 18 ans aux 4 coins de Bolivie. Nous avons une équipe au bureau pour préparer votre voyage sur mesure et une équipe sur le terrain pour vous accompagner dans les meilleures conditions.

Notre connaissance du pays et la fiabilité de nos circuits nous permettent de vous assurer une organisation optimale. Tous nos circuits se déroulent en service privé, réellement adapté à votre demande et à vos dates. Les tarifs sans intermédiaire vous feront bénéficier des meilleurs rapports prestation/prix. Vous vivrez ainsi fidèlement votre projet en évitant la lourdeur des préparatifs.



📍 Témoignages

Partage d'expérience Sur un séjour et partage d'expérience. Nos clients ont la parole. Témoignez à votre tour sur un séjour et partage d'expérience.

Helene et Noureddine

Juste pour vous dire que notre tour s'est très bien passé, Roman a été un excellent chauffeur et guide, très attentionné et nous donnant toujours des explications intéressantes!

Jean-Paul Bertrand et Dominique du Cailar

Je vous écris pour vous dire que nous avons été très satisfait de la prestation d'alaya en bolivie , en particulier de notre chauffeur Roman et de la cuisinière Maria.

Prêt à partir !

Ce programme vous convient ? Pour concrétiser votre circuit, il vous suffit d'envoyer un message de confirmation à votre expert local.

Votre expert local vous enverra un bulletin d'inscription. Vous serez prévenu par mail dès qu'il sera disponible.

Besoin d'aide ?

Pour toutes les questions concernant l'organisation de votre voyage : Contactez directement votre expert local

Pour toutes questions concernant le processus de réservation : Contactez le service client Alaya

Par téléphone : Du lundi au vendredi de 9h à 18h30.(-6hrs en Bolivie)

Tél assistance sur place : 591 - 71900116 **Par E-mail :** alayabolivia@gmail.com



 Téléphone d'assistance sur place 24hrs/7 jours : 591+ **71900116**

> La Paz Calle Abdon Saavedra No. 2690 Sopocachi Sopocachi

> Santa Cruz de la Sierra Chuquisaca 175 tel : 591+72052120

- BOLIVIE - Amérique du Sud Site web: www.alaya-bolivia.com

Licence de tourisme No 125478