ALAYA EXPÉDITIONS
Andes Désert Amazonie



Votre voyage Nature et Découvertes sur mesure en Bolivie

Nous concevons des expéditions personnalisées, adaptées à vos envies, votre rythme et vos attentes.



Récapitulatif de votre demande

Prénom/Nom :

- Date d'**arrivée** sur place (**SANTA CRUZ de la sierra Bolivie**) :
- Date de **retour** (**SANTA CRUZ de la sierra Bolivie**) :
- Nombre de participants : **2-3-4-5-6**



Votre expert local francophone

- **Cédric**

ALAYA Expéditions - Bolivie
WHATSAPP +591 780 08 798





TRANS-BOLIVIENNE

Le Grand circuit intégral de la Bolivie VD03

Une aventure d'exception à la découverte des mille visages de la Bolivie...









Ce voyage de **3 semaines sur place** vous invite à découvrir la Bolivie dans toute sa diversité, **des plaines tropicales de l'Oriente aux sommets majestueux de la Cordillère Royale**. Entre patrimoine colonial, cultures ancestrales, paysages andins grandioses et régions sauvages hors des sentiers battus, cet itinéraire offre une immersion complète dans l'un des pays les plus fascinants d'Amérique du Sud. **Depuis Santa Cruz**, porte d'entrée orientale du pays, vous partirez à la découverte des **missions jésuites** classées au patrimoine mondial de l'UNESCO, avant de rejoindre **Samaipata** et son mystérieux site précolombien. Une balade au cœur du **parc Amboro** vous permettra d'approcher une nature luxuriante à la rencontre d'une biodiversité exceptionnelle.

Après un vol vers **Sucre**, la capitale historique de la Bolivie, vous découvrirez ses élégantes façades coloniales blanches avant d'emprunter les anciens **chemins incas de Maragua**, au cœur de paysages spectaculaires. L'aventure se poursuit vers **Potosí**, ancienne cité de l'argent, puis dans les légendaires mines du **Cerro Rico,** témoins d'une histoire qui a marqué le continent.
Cap ensuite sur **Tupiza** et les terres sauvages du **Nord et du Sud Lípez,** région d'altitude aux décors irréels. Lagunes peuplées de flamants roses, geysers fumants, déserts colorés, volcans andins et villages isolés jalonnent un parcours exceptionnel menant jusqu'au mythique **Salar d'Uyuni**, le plus grand désert de sel au monde.
À La Paz, capitale la plus spectaculaire des Andes, vous découvrirez un mélange unique de traditions aymaras, d'architecture moderne et de panoramas vertigineux. La visite du prestigieux **site archéologique de Tiwanaku,** berceau d'une civilisation pré-inca majeure, précède ensuite la découverte du légendaire **lac Titicaca,** berceau mythique des civilisations andines.
L'itinéraire s'achève dans les paysages grandioses de la **Cordillère Royale**, au contact des **communautés aymaras** de montagne, offrant une immersion authentique dans les traditions vivantes des Andes boliviennes avant un **retour vers Santa Cruz.**

Un voyage complet mêlant culture, histoire, nature, rencontres et aventure, conçu pour découvrir l'essentiel de la Bolivie tout en explorant ses régions les plus secrètes et les plus spectaculaires.

Les points forts du voyage :

- **Acclimatation progressive à l'altitude**, en montant par paliers écologiques
- Découverte du **parc Amboró, entre forêts tropicales**, canyons et biodiversité exceptionnelle
- Balade sur l'ancien **chemin inca de Maragua**, au cœur des vallées de **Sucre**
- **Exploration de Potosí**, ancienne capitale de l'argent, avec visite de ses ruelles coloniales, de ses miradors et de ses mines du Cerro Rico
- **Randonnée à cheval dans les canyons colorés de Tupiza**, au cœur des reliefs rouges du Sud bolivien
- **Expédition 4x4 hors des sentiers battus, traversée intégrale des Andes centrales** jusqu'á La Paz
- Site exceptionnel de la **forteresse de Cuidad Roma, dans le Nord Lipez**
- **Désert andin : lagunes multicolores, volcans majestueux** et itinéraires exclusifs loin des circuits classiques
- Exploration du **parc national du Sajama :** Laguna Huayna Khota, eaux thermales, Tomarapi, plateaux volcaniques
- Tour **panoramique de La Paz**, entre téléphériques et vues spectaculaires sur l'Altiplano
- **Découverte du lac Titikaka** : Copacabana, Île du Soleil, Yumani, traversée de l'île
- **Rencontre avec une communauté Aymara**, immersion culturelle dans la cordillère Royale (Tuni)
- **Randonnée dans le parc national Condoriri,** lagunes glaciaires et sommets emblématiques
- **Départs et retours depuis Santa Cruz**, pour bénéficier des meilleures offres de vols internationaux
- **Service privatif et hébergements en chambre privative** tout au long du séjour

Descriptif : *Santa cruz de la sierra/Santa Cruz de la sierra*

Jour 1 — Arrivée à **Santa Cruz de la Sierra**
Bienvenue à Santa Cruz, porte d'entrée de la Bolivie

Jour 2 — Santa Cruz → **Chiquitania San Javier**
La route des Missions et la région de la Chuiquitania.

Jour 3 — **Chiquitania Concepcion** → Santa Cruz
Concepción, joyau baroque de la Chiquitanía

Jour 4 — Santa cruz→ forteresse de **Samaipata**
Site forteresse de samaipata

Jour 5 — Samaipta → **parc national Amboro**
Exploration du parc Amboró et immersion en pleine nature

Jour 6 — **Parc national Amboro** → Vol pour Sucre
Sentier des Perroquets – Parc National Amboró

Jour 7 —**Sucre**
Découverte de Sucre, la ville blanche et capitale historique

Jour 8 — Sucre → **Chemin inca de Maragua**
Marche sur un chemin inca dans les vallées de Sucre

Jour 9 — Sucre → **Potosí**
Potosí, splendide maison de la monnaie

Jour 10 — **Mines du Cerro Rico** → Tupiza
Sur les traces de la légendaire montagne d'argent

Jour 11 — 4x4 Valle del Encanto → **Nord Lípez** → Quetena
Exploration du nord Lipez – Hors des sentiers battus.

Jour 12 — 4x4 Sud Lípez : Geysers, Thermes→ **Lagune colorée**
E***ntre geysers fumants et lagunes d'altitude***

Jour 13 —4x4 **Route des Joyaux** → Villa Candelaria
Un itinéraire spectaculaire dans le parc national Avaroa

Jour 14 — 4x4 **Salar d'Uyuni** → Colchane → Uyuni
Exploration du Salar d'Uyuni et merveilles géologiques

Jour 15— Vol Uyuni → **La Paz**
La Paz : entre tradition, modernité et panoramas spectaculaires

Jour 16 —**Tiwanaku** → La Paz
Site archéologique de Tiwanaku sur l'Altiplano

Jour 17 — La Paz → **Lac Titicaca** → Île du Soleil
Immersion sur les rives du lac Titicaca : histoire et légendes

Jour 18— Île du Soleil → Pilkokaina → **Copacabana**
Lumières du Titicaca et traditions andines

Jour 19 — Copacabana → **Cordillère Royale** → Tuni
Immersion authentique au cœur de la communauté de Tuni

Jour 20 — **Communauté aymara** → Santa Cruz
Au cœur des sommets andins et traditions aymaras

Jour 21 — Santa Cruz → **Aéroport et Vol international**
Fin du voyage et retour

Programme au jour le jour :

Jour 1: Arrivée Aéroport → SANTA CRUZ de la sierra. *(430 m d'altitude)*

Bienvenue à Santa Cruz de la Sierra, porte d'entrée vibrante de la Bolivie !

Arrivée à **l'aéroport international Viru Viru** de **Santa Cruz de la Sierra** en fonction de votre vol. Accueil personnalisé par votre chauffeur puis transfert vers votre hôtel situé au cœur de la capitale économique bolivienne. Selon votre heure d'arrivée, vous pourrez commencer à découvrir l'atmosphère chaleureuse et dynamique de cette métropole tropicale, porte d'entrée idéale pour un voyage à travers les multiples facettes de la Bolivie.
Dans la journée, vous rencontrerez **notre responsable d'agence**, qui vous présentera en détail le déroulement de votre circuit, les étapes prévues, les conseils pratiques ainsi que les particularités culturelles et géographiques des régions que vous traverserez. Ce moment privilégié permettra également de répondre à vos éventuelles questions avant le début de l'aventure.
En fonction de votre vol international **temps libre pour une première découverte** de la ville. Vous pourrez flâner autour de la **Plaza 24 de Septiembre**, cœur historique de Santa Cruz, admirer la cathédrale métropolitaine, observer l'animation des terrasses ou simplement profiter du rythme de vie cruceño avant le début de votre voyage à travers la Bolivie.

Transfert 30mn Hôtel Buganvillas 3*



Jour 2 : Chuiquitania → Mission SAN JAVIER → Concepcion . *(438 m d'altitude)*

La route des Missions et la région de la Chuiquitania.

Le matin, vous prenez la route vers la magnifique région de la **Chiquitanía**, vaste territoire de savanes arborées et de forêts tropicales sèches, inscrit au cœur de l'histoire des missions jésuites de Bolivie. Après environ trois heures de trajet à travers les campagnes verdoyantes de Santa Cruz, vous atteignez **San Javier**, la plus ancienne des missions jésuites de la région, fondée en 1691.

Véritable joyau du patrimoine colonial, son église impressionne par l'élégance de son architecture et la finesse de ses sculptures en bois réalisées par les artisans locaux. Réputée pour son école de musique, héritière d'une tradition musicale vieille de plusieurs siècles, la mission conserve une atmosphère unique. Son vaste édifice à trois nefs est soutenu par une remarquable charpente en bois de Cuchi : de majestueux piliers finement sculptés supportent une structure presque indépendante des murs, témoignant d'un savoir-faire exceptionnel.
Après la visite, vous poursuivez votre découverte de la Chiquitanía en direction de **Concepción**. La route traverse de paisibles paysages ruraux et passe à proximité du site naturel de **Las Piedras**, célèbre pour ses impressionnantes formations rocheuses sculptées par le temps. Après environ 1h30 de trajet, vous arrivez dans le charmant village de **Concepción**, dont la mission fut fondée en 1709.
Classée au patrimoine mondial de l'UNESCO avec l'ensemble des missions jésuites de Chiquitos, cette petite cité séduit par son ambiance tranquille, ses larges rues bordées de palmiers et son riche héritage culturel. Vous vous installez dans un hôtel de style colonial, parfaitement intégré à l'architecture locale, avant de profiter de la douceur de vivre qui caractérise cette région méconnue de l'est bolivien.

4h Hôtel Gran Concepcion 3* Repas : BL Guide Francophone





Jour 3 : Mission de CONCEPCÍON Atelier Artisanal → Santa Cruz de la sierra 450 ms.

Concepción, joyau baroque de la Chiquitanía

Fondée en 1709, la **mission jésuite de Concepción** est l'un des plus beaux témoignages de l'héritage laissé par les jésuites dans la région de la Chiquitanía. Magnifiquement restaurée, elle a conservé toute sa splendeur d'origine et reste aujourd'hui un important centre culturel et spirituel. Classée au patrimoine mondial de l'UNESCO avec l'ensemble des missions jésuites de Chiquitos, elle séduit par l'harmonie de son architecture et la richesse de son patrimoine artistique.
Construite à partir de matériaux locaux, notamment de précieux bois tropicaux, son imposante église dévoile d'élégantes colonnes sculptées à la main, de somptueux autels recouverts de feuilles d'or (*Bañados de Oro*) ainsi que de remarquables fresques aux couleurs éclatantes. Vous découvrirez également l'art métis chiquitano, fruit de la rencontre entre les traditions européennes et le savoir-faire des peuples autochtones, particulièrement visible dans les sculptures de saints et les ornements religieux.
La visite permet d'explorer l'ensemble missionnaire, son musée et ses collections d'objets liturgiques, témoins de plus de trois siècles d'histoire. Vous aurez également l'occasion de découvrir un **atelier de restauration et de sculpture sur bois**, où des artisans perpétuent des techniques ancestrales transmises de génération en génération, contribuant à la préservation de ce patrimoine exceptionnel.
Après le déjeuner, retour vers **Santa Cruz de la Sierra** à travers les paysages de la Chiquitanía. À votre arrivée, installation à l'hôtel et temps libre pour profiter de l'ambiance animée de la plus grande ville de Bolivie.

4h Repas :BL Hôtel Buganvillas 3* Guide Francophone



Jour 4 : Vallées tropicales → Forteresse de SAMAIPATA → Samaipata . *(1.800 m d'altitude)*

Aux Portes des Andes : Samaipata et sa Forteresse Millénaire

Départ le matin avec votre guide depuis **Santa Cruz de la Sierra** en direction des magnifiques **vallées andines de Samaipata**. La route s'élève progressivement à travers les plaines tropicales et les paysages agricoles de l'est bolivien, avant de rejoindre les premiers contreforts de la cordillère des Andes. Au fil du trajet, la végétation évolue et offre de superbes panoramas sur les vallées verdoyantes qui font la renommée de cette région au climat doux et agréable.
Vous arrivez à **El Fuerte de Samaipata**, site archéologique majeur classé au patrimoine mondial de l'UNESCO. Unique en son genre en Amérique du Sud, cet ensemble préhispanique associe influences chané, inca et espagnoles. La visite guidée vous permet de découvrir l'immense roche cérémonielle sculptée, considérée comme la plus grande pierre gravée du continent, ainsi que les espaces rituels, canaux, niches et plateformes qui dominaient autrefois les vallées environnantes. Depuis le site, les vues sur les montagnes et les paysages de la région sont particulièrement remarquables.
Après le déjeuner, vous poursuivez votre découverte dans le charmant village de **Samaipata**, niché au cœur d'un environnement naturel exceptionnel. Selon vos envies, plusieurs visites complémentaires sont possibles. Vous pourrez découvrir le **Musée archéologique de Samaipata**, qui présente les principales découvertes réalisées sur le site d'El Fuerte et retrace l'histoire des civilisations ayant occupé la région. Une promenade jusqu'au **mirador du village** permet également d'admirer un superbe panorama sur les vallées environnantes, les cultures en terrasses et les reliefs montagneux qui entourent Samaipata.
La fin de journée est libre afin de profiter de l'atmosphère sereine du village, flâner dans ses petites rues ou simplement vous détendre dans le jardin de votre hébergement, entouré par les paysages verdoyants des vallées orientales boliviennes.

2h 3h Hôtel la Vida es bella 3* (Ch privative) Repas : B Guide francophone





Jour 5 : Samaipata → Parc AMBORO des volcans . *(1.800 m d'altitude)*

Exploration du parc Amboró et immersion en pleine nature.

Depuis Santa cruz vous partez avec votre chauffeur en deux heures de route sont nécessaires pour rejoindre le hameau de **Bermejo**, point de départ de votre aventure en 4x4 jusqu'à l'**Écolodge des Volcans**, accompagné d'un guide de la communauté locale.

À votre arrivée, vous profitez d'une **baignade rafraîchissante** dans les cascades, au cœur d'une flore tropicale luxuriante. Après le déjeuner, une randonnée vous mène à un **point de vue panoramique** sur le **parc Amboró** et le **Sillar**, en suivant le **sentier des orchidées**.
Ce site, connu sous le nom de **« coude » des Andes**, est une **réserve écologique remarquable**, abritant **plus de 3 000 variétés de plantes et plus de 800 espèces d'oiseaux**. Le spectacle est saisissant : d'un côté, les sommets des volcans, de l'autre, l'immensité de la forêt tropicale. La végétation est d'une densité exceptionnelle, favorisée par un taux d'humidité élevé.

Tout au long de la journée, le **mouvement incessant de la brume**, montant et descendant sur les reliefs, crée une atmosphère presque irréelle, offrant aux voyageurs une immersion unique dans ce paysage hors du temps.
Retour à l'Écolodge en fin de journée et dîner typique.

Note : Marche en petit groupe, idéale pour profiter pleinement de la nature environnante.

1h 3h Ecolodge des volcans(Ch, privative) Repas : BLD Guide local hispanophone





Jour 6 : Parc AMBORO – Sentier des perroquets → VOL SUCRE . *(2800 m d'altitude)*

Randonnée Sentier des Perroquets – Parc National Amboró

Après le petit-déjeuner, vous poursuivez votre découverte du **parc Amboró**, en suivant le **sentier thématique des perroquets**. Au cours de cette randonnée, vous pourrez admirer la **faune et la flore caractéristiques** de la région, avec de nombreux panoramas spectaculaires. Il n'est pas rare de croiser le chemin de **singes hurleurs**, ainsi que d'observer une grande diversité d'**oiseaux tropicaux**. La végétation est également remarquable, composée d'une **vaste variété d'arbres**, de **fougères géantes** et d'**orchidées** aux formes et couleurs variées.

Retour au **lodge** pour le déjeuner, avant de repartir dans l'après-midi en véhicule jusqu'à **Bermejo**. Vous redescendez ensuite vers **Santa Cruz de la Sierra**, directement á l'aéroport., au cœur des plaines de l'est bolivien.

Vol pour Sucre (Sucre). À votre arrivée, **transfert vers le centre-ville** et installation dans un **hôtel colonial**, imprégné du charme historique de la ville.

Note : Marche en petit groupe, idéale pour une immersion en pleine nature. Trajet en avion non accompagné.

2h30 Vol Santa cruz – Sucre 3h Hôtel San Juan suite 3*(Ch, privative) Repas : BL Guide local hispanophone





Jour 7 : Découvertes de la ville de SUCRE. *(2.800 m d'altitude)*

Découverte de Sucre, la ville blanche et capitale de la Bolivie > Acclimatation

Le matin vous partez avec votre guide pour une **visite de Sucre**, la capitale constitutionnelle de la Bolivie, surnommée la **"ville blanche"**. Ce joyau architectural, mêlant **art baroque et Renaissance**, est l'une des plus belles villes d'Amérique latine. Figée dans le temps, son architecture préservée évoque une **carte postale du XIXe siècle**, contribuant à son charme unique. Outre son atmosphère imprégnée des XVIIIe et XIXe siècles, Sucre est également la **capitale historique** du pays.
Lors de cette visite, vous découvrirez les principaux sites emblématiques de la ville, notamment : **La Casa de la Libertad**, haut lieu de l'histoire bolivienne. **La Recoleta**, offrant un panorama exceptionnel sur la ville. **Le musée du Textile Unasur**, mettant en valeur l'artisanat indigène.

Après-midi libre pour flâner dans la ville. Classée au **patrimoine mondial de l'UNESCO**, elle séduit par son riche héritage historique, ses rues pavées, ses places arborées et son atmosphère paisible.

1h 2h Repas : B Hôtel San Juan Suite 4*



Jour 8 : Chemin de l'Inca MARAGUA – Jalq'a → Sucre *(2800 m d'altitude)*

Marche sur un chemin inca dans les vallées de Sucre

✔ Départ en direction de **Chataquila** (3600 m), où vous découvrez sa chapelle abritant la **Vierge du même nom** (environ **1h de route**). C'est ici que commence votre **marche (balade) sur le chemin Inca**, un sentier restauré, principalement en descente (**environ 3 heures de marche principalement en descente**). Tout au long du parcours, vous profitez de **panoramas spectaculaires** sur les vallées aux couleurs vibrantes.

✔En cours de route, vous visiterez le site de **Niñu Mayu**, où se trouvent les **empreintes de dinosaures** les mieux conservées de la région. Les traces, parfaitement visibles sur la roche inclinée, témoignent du passage de plusieurs espèces ayant traversé ces vallées il y a des millions d'années. C'est l'un des points forts culturels et géologiques de la journée.
✔À la fin du sentier, votre véhicule vous conduit vers **Chaunaca**, où vous déjeunez en bordure du **Rio Ravelo**. Après une pause bien méritée, vous reprenez la route (**45 min**) jusqu'à **Maragua**, un hameau niché au cœur d'un **cratère** formé par la chute d'une météorite de plus de **15 km de diamètre**. Retour à **Sucre en fin d'après-midi**.

3h 4h +70 ms/-770 ms Hôtel San Juan suite 4*(Ch privative) Repas BL Guide francophone





Jour 9 : Sucre → POTOSI - maison de la monnaie *(4090 m d'altitude)*

Potosí, splendide héritage de l'argent

Depuis Sucre cap sur les hauts plateaux andins : la route vers **Potosí** offre des paysages spectaculaires, lunaires et grandioses. Potosí, la ville de l'argent, cité mythique perchée à plus de 4 000 m, dont la splendeur coloniale et le légendaire Cerro Rico racontent l'une des histoires les plus fascinantes des Andes. Installation á l'hôtel dans le **centre historique.**

Dans l'après-midi vous visiterez la célèbre **Maison de la Monnaie de Potosí**, l'un des musées les plus emblématiques de Bolivie et un témoignage saisissant de l'âge d'or minier de la ville. Cette **ancienne fabrique de pièces d'argent** vous plongera dans l'histoire fascinante de la Villa Impériale, jadis l'une des cités les plus riches du monde grâce à l'exploitation du Cerro Rico.

3h 2h30 Hôtel Verreyes 3* (Ch privative) Repas B Ch. hispanophone / Guide Francophone (maison de la monnaie)





Jour 10 : CERRO RICO - Potosi → TUPIZA *(2800 m d'altitude)*

Cerro Rico De Potosí à Tupiza, sur les traces de la légendaire montagne d'argent

Immersion au cœur des **mines du Cerro Rico**, véritable montagne mythique qui fit la richesse de l'empire colonial. Accompagnés d'un guide local, vous traversez les galeries encore actives, découvrez les conditions de travail des mineurs, les rituels dédiés au "Tío" protecteur des profondeurs, et mesurez l'ampleur historique de ce site qui alimenta l'Europe en argent pendant des siècles. Une visite saisissante, authentique et chargée d'émotions.

Dans l'après-midi l'aventure continue au cœur de la **cordillère des Frailes**. Entre vallées andines et villages traditionnels, les montagnes bigarrées de l'Altiplano au cœur des **montagnes colorées du Sud bolivien**. En fin de journée, **arrivée à Tupiza**, une ville aux teintes chaudes, véritable porte d'entrée sur la spectaculaire Quebrada de Palala. Installation à l'hôtel.

Note ; activité limitée les samedis et lundis, et aucune visite possible le dimanche (remplacement par une visite plus approfondie de la ville de Potosi)

4h 3h Hotel Refugio del Turista 3* (Ch privative) Repas B Guide Francophone (Cerro Rico) / chauffeur hispanophone





Jour 11: 4X4 Tupiza → nord Lipez – Ciudad del Encanto → QUETENA Chico · 4.190 ms

Des canyons rouges de Tupiza aux hauteurs du Lipez

Depuis Tupiza en direction des paysages spectaculaires du sud de la Bolivie, où les montagnes rougeoyantes et les formations rocheuses sculptées par l'érosion annoncent le début d'un itinéraire hors du commun. **Nous empruntons des pistes de montagne culminant à plus de 4 500 mètres,** traversant une réserve protégée de vigognes, dans un décor minéral saisissant. E**n chemin, arrêt à El Sillar et à la Quebrada de Palala, véritables cathédrales de pierre aux couleurs flamboyantes.**

La route se poursuit à travers les villages isolés de Nazarenito, petite communauté minière, puis vers la **Ciudad del Encanto,** un site mystérieux aux formations géologiques spectaculaires, semblant surgir d'un autre monde. Une marche est prévue. Nous atteignons ensuite **San Pablo de Lípez (4 250 m), puis San Antonio de Lípez,** avant de rejoindre en fin de journée le village de **Quetena Chico,** niché au pied du majestueux volcan Uturuncu. Dans cette région reculée, il n'est pas rare d'observer des vigognes, des viscaches ou encore des autruches andines appelées Suri**.** En fin de journée, arrivée à **Quetena,** porte du Sud Lípez et étape de votre première nuit, au cœur d'un environnement isolé et majestueux.

Raid 4x4 7h30 2h Repas BLD Hostal Lampaya (Ch. privative) Guide/Chauffeur hispanophone notions français





Jour 12 : 4X4 LIPEZ → GEYSERS - THERMES – LAGUNA VERDE → LAGUNA COLORADA

· 4278 ms

🗺 *Entre geysers fumants et lagunes d'altitude du sud-Lipez*

Départ plein nord pour rejoindre le **Sud Lípez** et le **Parc National Eduardo Avaroa**, célèbre pour ses paysages époustouflants et ses couleurs minérales. La montée progressive en altitude conduit au **plateau du Sol de Mañana**, où se trouve le plus vaste ensemble de geysers et de solfatares des Andes, à près de **5 000 mètres**. Le sol y est perforé d'évents d'où s'échappent des jets de vapeur pouvant atteindre **8 à 10 mètres**. Geysers actifs, marmites bouillonnantes, bulles soufrées et bassins d'eaux chaudes composent un décor géothermal spectaculaire. Vous poursuivez ensuite vers les **Thermes de Polques**, où une baignade est possible dans une eau naturellement chaude, avant de continuer la traversée du Sud Lípez. La route mène à la **Laguna Salada**, puis aux déserts de **Dalí** et de **Siloli**, vastes étendues minérales aux reliefs surréalistes.

La journée se poursuit jusqu'aux **Lagunas Verde et Blanca**, véritables joyaux andins situés au pied du majestueux **volcan Licancabur** (5 990 m). Selon le vent et la lumière, la Laguna Verde change de couleur, offrant des reflets émeraude d'une grande beauté.

Dans l'après-midi, descente vers la **Laguna Colorada**, réserve naturelle emblématique du parc. Cette lagune alto-andine doit sa teinte rougeâtre à des **crustacés microscopiques**, principale source de nourriture des flamants roses, qui leur confère leur couleur. Une balade autour de la lagune permet d'observer la faune locale : **vigognes**, autruches **suri**, viscaches et colonies de flamants évoluant dans un environnement préservé. La journée se termine par une **nuit sur les hauteurs de la Laguna Colorada**, dans un décor spectaculaire au cœur du Sud Lípez.

Raid 4x4 6h 1h Repas BLD Hostal Hualaraja (Ch privative) Guide/Chauffeur hispanophone







Jour 13 : 4X4 ROUTE DES JOYAUX – arbre de pierre – Ollague – Salar Chiguana → VILLA CANDELARIA · 3750 m

🗺 Sur la Route des Joyaux – Un itinéraire spectaculaire dans le parc national Avaroa

La journée débute par une **piste d'altitude** traversant des paysages surréalistes, considérée comme l'un des plus beaux itinéraires des Andes. Vous découvrez une succession de **lagunes multicolores**, véritables sanctuaires pour trois variétés de flamants roses, chacune arborant une teinte différente selon son alimentation et la lumière de l'Altiplano. Les points d'intérêt majeurs se succèdent : passage par l'**Arbre de Pierre**, formation rocheuse emblématique sculptée par le vent, puis exploration des **lagunes Ramadas, Charcota, Honda et Hedionda**, joyaux naturels abritant une faune exceptionnelle. La route longe ensuite la **chaîne volcanique** qui marque la frontière entre la Bolivie et le Chili, ponctuée de sommets majestueux. Vous observez le **volcan Ollagüe** (5 900 m), toujours actif, dont les fumerolles sont visibles à distance.

La traversée se poursuit vers le **petit salar de Chiguana**, étendue de sel nichée au pied du volcan Tomasamil (5 900 m), offrant des panoramas d'une grande pureté. En fin de journée, arrivée au village de **Villa Candelaria,** étape du jour au cœur des paysages minéraux du Lípez. En fin de journée nous rejoignons le **salar d'Uyuni** pour assister au **coucher du soleil,** un moment magique où les couleurs se reflètent sur la surface cristalline, avant de quitter la blancheur éblouissante.

Raid 4x4 5h 2h Repas BLD Hostal desierto de sal (Ch privative) Guide/Chauf. hispanophone notions en français





Jour 14 : 4X4 grotte de Galaxie – mirador → SALAR D'UYUNI – Inca Huasi - Colchane - → Uyuni · 3650 m

🗺 Exploration du Salar d'Uyuni et ses merveilles géologiques jusqu'au pied du volcan Tunupa

Départ en direction du **Salar d'Uyuni,** une véritable banquise de sel perchée à 3 650 mètres d'altitude, vestige d'une mer intérieure datant du quaternaire. Avant d'atteindre l'immensité blanche, détour par le **site de Galaxie**, une grotte subaquatique ensevelie sous les eaux il y a environ 12 000 ans, témoignage de la présence passée de l'océan jusqu'à Oruro. La visite se poursuit avec les Chullpas, anciens vestiges funéraires incas qui occupent cette cavité

impressionnante. Une **montée au mirador** permet ensuite d'admirer le désert environnant et d'observer des coraux fossilisés, traces d'une ancienne barrière de corail aujourd'hui pétrifiée.

Vous rejoignez ensuite le plus grand salar du monde pour la grande traversée du salar, une étendue de sel de 12 106 km² abritant la plus importante réserve de lithium connue. **La route mène à l'île Inca Huasi** (ou Isla Pescado), formation volcanique recouverte de cactus géants. **Une randonnée vous conduit au sommet de l'île**, offrant une vue panoramique exceptionnelle sur l'immensité du salar.

L'exploration continue plein est vers les **Ojos del Salar,** phénomènes géologiques où les eaux souterraines remontent à la surface, créant des ouvertures circulaires dans la croûte de sel. Poursuite sur la terre ferme et rejoindre le **cimetière des trains abandonnés** avant de rejoindre Uyuni. Installation á l'hotel.

Raid 4x4 4h 2h 30 Repas BL Hôtel Nido de Flamenco de sal (Ch privative) Guide/Chauf. hispanophone notions en français







Jour 15 : Vol Uyuni - LA PAZ & tour panoramique · *(3.760 m d'altitude)*

Bienvenue à La Paz : découverte de la capitale entre tradition et modernité

Le matin transfert á l'aéroport et **vol pour La Paz** (45mn). Transfert et **installation á l'hotel** dans le quartier bohéme de Sopocachi.

Dans l'après-midi vous partez ensuite avec votre **guide** pour une **découverte á pied du centre de La Paz**, mêlant sites historiques et atmosphère locale animée : **Plaza Murillo**, le cœur politique du pays, où se trouvent le **Palais Présidentiel**, le **Parlement** et le **Palais législatif**. **L'église San Francisco**, joyau de l'architecture coloniale. **La rue**

des artisans, idéale pour découvrir l'artisanat local, notamment **vêtements et bijoux typiques**. **La Calle de las Brujas (rue des sorcières)**, où se mêlent traditions andines et objets rituels fascinants.

Le téléphérique et le marché de San Pedro, un incontournable pour une immersion dans la vie quotidienne des Paceños. **Note** : Trajet en avion non accompagné.

3h Vol Uyuni – La Paz Hôtel Museo boutique ou similaire 3*(Ch privative) Repas B Guide francophone





Jour 16 : Site de TIWANAKU → La Paz · *(3.760 m d'altitude)*

À la découverte de Tiwanaku, berceau d'une civilisation oubliée

Le matin vous partez avec votre guide en direction de l'Altiplano bolivien. Après environ 1h30 de route (65 km), vous atteignez le site archéologique de Tiwanaku. Méconnu mais d'une richesse exceptionnelle, ce site fut le centre d'une civilisation pré-inca majeure née vers 1500 av. J.-C. et mystérieusement disparue vers 1200 apr. J.-C.
Capitale d'un vaste empire, Tiwanaku comptait plus de 20 000 habitants et rayonnait bien au-delà de l'actuelle Bolivie, jusqu'au nord du Chili et à l'Argentine. Le site est aujourd'hui considéré comme **le plus important vestige architectural pré-inca d'Amérique du Sud**.
La visite comprend l'ensemble des principaux secteurs ouverts au public. Vous découvrez notamment le temple semi-souterrain et ses célèbres têtes sculptées, le complexe cérémoniel de Kalasasaya avec la Porte du Soleil, la Porte de la Lune ainsi que plusieurs monolithes monumentaux. Vous observez également les vestiges de la pyramide d'Akapana et le secteur de Kantatayita, remarquable par la précision de sa taille de pierre.
L'excursion se poursuit vers le spectaculaire complexe de Puma Punku, célèbre pour ses blocs mégalithiques parfaitement taillés et assemblés, dont les caractéristiques continuent d'alimenter les recherches archéologiques.
La visite inclut également les deux musées du site, qui présentent de nombreuses pièces archéologiques, céramiques, objets rituels et monolithes permettant de mieux comprendre l'histoire et l'influence de la civilisation tiwanakota.
Selon le temps disponible, un passage par le petit **marché artisanal** situé à proximité du site peut également être envisagé afin de découvrir l'artisanat local de l'Altiplano.
Retour sur la capitale dans l'après-midi.

3h Hôtel Museo boutique 3* (Ch privative) Repas B Guide francophone





Jour 17 : La Paz → LAC TITICACA – Copacabana →ILE DU SOLEIL · *(3.810 m d'altitude)*

Immersion sur les rives du lac Titicaca : entre histoire et légendes andines

Vous partez le matin avec votre guide en direction du mythique **lac Titicaca**, véritable mer intérieure perchée à plus de 3 800 m d'altitude. La route traverse l'Altiplano, ses villages agricoles et ses paysages ouverts, avant d'atteindre **Copacabana**, charmant bourg lacustre connu pour sa basilique blanche et son atmosphère paisible de pèlerinage.

Dans l'après-midi, vous embarquez en **bateau-**navette pour rejoindre **l'Île du Soleil,** considérée comme l'un des lieux les plus sacrés de la civilisation inca. Selon la tradition, seuls les membres de l'élite y vivaient, et l'île était un centre spirituel majeur dédié au dieu Soleil. À votre arrivée, vous commencez l'exploration des sites emblématiques de Yumani : **Les Marches de l'Inca**, un escalier ancestral menant à trois sources sacrées, symbole de purification et de renaissance. **Le Temple du Soleil**, vestige cérémoniel où les prêtres incas rendaient hommage à Inti, le dieu solaire. **Légendes du Titicaca** : la cosmogonie andine raconte que le Soleil serait apparu ici, émergeant des eaux du lac. Certains récits évoquent même une cité engloutie, dissimulée sous les profondeurs du Titicaca, renforçant le caractère mystique du lieu.

En fin de journée, installation dans votre hôtel situé sur les hauteurs de **Yumani**. Depuis les terrasses, la vue est spectaculaire : le lac Titicaca s'étend comme un miroir d'argent, la **Cordillère Royale** se dessine à l'horizon, et le **coucher du soleil offre des couleurs irréelles** sur les îles et les montagnes. Une soirée paisible dans un cadre unique, au cœur de l'un des lieux les plus sacrés des Andes.

3h30 Bateau 1h30 Repas B 2h30 Hôtel casa de la luna 3* (Ch privative) Guide francophone





Jour 18 : LAC TITICACA – Pilkokaina → COPACABANA *(3.810 m d'altitude)*

Lumières sur le lac Titicaca : découverte de Pilkokaina et traditions andine

À l'aube, les premières lueurs se reflètent sur les eaux calmes du **lac Titicaca**, enveloppant Yumani d'une atmosphère presque mystique. Vous quittez le village à pied en suivant les **crêtes de l'Île du Soleil**, un sentier offrant des panoramas spectaculaires sur le lac et la Cordillère Royale.

Votre marche vous mène au **site inca de Pilkokaina**, attribué à Túpac Yupanqui. Ses murs finement assemblés témoignent du savoir-faire inca, tandis que les légendes évoquent un trésor enfoui dans les profondeurs du lac pour échapper aux conquistadors. En chemin, vous traversez des **terrasses agricoles**, des hameaux traditionnels et des paysages façonnés par des civilisations pré-incas.

Retour au port puis traversée en bateau-navette vers **Copacabana**. À l'arrivée, vous visitez sa célèbre **basilique de la Vierge de Copacabana**, haut lieu de pèlerinage en Bolivie. Devant l'édifice, l'ambiance est vibrante : **marchands du Temple**, objets de dévotion, amulettes liées au culte d'Ekeko… un fascinant mélange de spiritualité andine et catholique. Vous poursuivez ensuite par la **montée au Calvario**, un chemin ponctué de stations symboliques menant à un promontoire offrant une vue panoramique exceptionnelle sur le lac, les îles et les montagnes environnantes. Une ascension douce mais spectaculaire, idéale pour ressentir toute la dimension spirituelle du Titicaca.

En fin de visite, flânerie au **marché artisanal de Copacabana**, où se mêlent textiles, objets traditionnels, céramiques, amulettes et souvenirs locaux, dans une ambiance colorée et vivante.

Bateau 1h30 3h Hôtel Cupula 3* Repas : B Guide Francophone



Jour 19 : Copacabana → CORDILLERE ROYALE- Communauté Aymaras *(4.350 m d'altitude)*

Cordillère Royale : immersion authentique au cœur de la communauté de Tuni

Depuis Copcabana, nous mettons le cap vers la **Cordillère Royale** et la **communauté aymara de Tuni** (environ 2 h de route), au cœur de paysages typiquement andins : vastes plateaux balayés par les vents, sommets enneigés et lagunes turquoise qui scintillent sous la lumière de l'Altiplano.
À l'arrivée, installation dans le **village de Tuni**, où les familles de la communauté accueillent les visiteurs avec chaleur et simplicité. La journée se poursuit avec des **rencontres**, des **activités immersives** et une **présentation du projet d'écotourisme communautaire**, porté par Tuni pour valoriser son territoire et préserver ses traditions.
Cette immersion permet de découvrir les multiples facettes de la **vie andine** : organisation communautaire, pratiques agricoles, artisanat, rites et symboles de la culture aymara. Tout au long de la journée, les panoramas grandioses du **massif du Condoriri**, l'un des emblèmes de la Cordillère Royale, accompagnent chaque étape.
L'objectif de cette initiative est de créer une **dynamique durable**, génératrice de revenus pour les familles locales et contribuant à améliorer la qualité de vie des habitants de l'Altiplano, tout en offrant au voyageur une expérience authentique et respectueuse.
La journée s'achève autour d'un **dîner traditionnel andin**, partagé avec la communauté.

3h30 Repas BLD 1h30 Ecolodge Tuni Guide local francophone







Jour 20 : Cordillère Royale – COMMUNAUTÉ AYMARA → VOL SANTA CRUZ *(450 m d'altitude)*

Rencontre avec ses habitant : au cœur des sommets andins et traditions aymaras

La journée débute par un **petit-déjeuner traditionnel andin**, composé notamment de *buñuelos* (beignets croustillants) et d'*api*, une boisson chaude à base de maïs violet, délicatement parfumée à la cannelle.
Vous partagez ensuite **le quotidien des habitants de Tuni**, véritable terre de traditions où les communautés andines perpétuent un mode de vie intimement lié à la nature et au rythme des saisons. Cette immersion authentique vous permettra de découvrir les savoir-faire ancestraux qui font la richesse culturelle de l'Altiplano bolivien :

- **Participation aux travaux agricoles et aux soins apportés aux lamas**
- **Accompagnement des troupeaux** vers les pâturages d'altitude
- Initiation aux **techniques de tissage traditionnel**, transmises de génération en génération
- Découverte des **plantes médicinales utilisées par la communauté** dans la médecine traditionnelle andine

L'après-midi, après un dernier moment d'échange et de partage avec la communauté, retour par la route à travers les paysages grandioses de l'Altiplano en direction de **La Paz**. Transfert à l'aéroport et envol pour **Santa Cruz de la Sierra**. À votre arrivée, accueil, transfert à votre hôtel et installation.

Nuit à Santa Cruz de la Sierra.

2h 1h Vol La Paz- Santa Cruz Repas BL Hôtel Buganvillas 3*(Ch double) Guide local hispanophone





Jour 21 : Aéroport Santa Cruz → VOL INTERNATIONAL • 450 ms

Fin du voyage et retour

Dans la matinée **transfert à l'aéroport** de **Santa Cruz de la Sierra** en fonction de **votre vol international** **(3 heures avant le vol).** Fin de notre service et bon retour.

30mn Repas B

NOTICE: [**B**] petit déjeuner - [**L**] déjeuner - [**D**] dîner



>NIVEAU > Voyage Nature et Découvertes

Voici une **version complète, fluide et professionnelle**, intégrant **tous tes éléments**, y compris la randonnée à cheval à Tupiza, la marche dans le parc national du Condoriri, l'adaptabilité des activités et la notion de condition physique minimale.

Niveau physique & acclimatation – Informations importantes
• **Acclimatation progressive à l'altitude** : Le voyage est conçu pour une montée en douceur, par **paliers écologiques successifs**. Les premiers jours se déroulent dans le **parc Amboró**, puis à **Sucre**, avant de poursuivre vers **Tupiza**, ce qui permet une adaptation naturelle avant d'atteindre les hauts plateaux andins.

• **Condition physique requise** : Ce circuit demande une **condition physique de base**, sans nécessiter d'expérience technique particulière. Plusieurs **marches d'exploration à la journée** sont prévues sur les

hauts plateaux ou dans des zones naturelles emblématiques. Elles se déroulent à **rythme tranquille**, avec **pauses régulières**, notamment lors de la marche dans la cordillère Royale.

• **Randonnée à cheval dans les canyons de Tupiza** : Une magnifique randonnée équestre d'environ 5 heures est incluse dans les **canyons multicolores de Tupiza**. Cette activité est **accessible aux non-initiés** et se déroule à un rythme adapté. → **Possibilité de remplacer cette activité par une marche** pour les voyageurs qui préfèrent éviter l'équitation.

• **Marche dans le parc national du Condoriri** : Une randonnée d'exploration est prévue dans le **parc national du Condoriri**, au cœur de la cordillère Royale. Cette marche est **entièrement adaptable** selon la forme des participants, avec plusieurs options d'itinéraires.
• **Durée des marches** : Les randonnées sont conçues pour être accessibles, avec des **marches d'environ 3 heures successives**. Un minimum de condition physique est recommandé pour profiter pleinement de ces journées.

• **Pour qui est fait ce voyage ?** Ce circuit est idéal pour les **voyageurs actifs** souhaitant une immersion profonde dans la nature andine, **sans contrainte technique**, avec des activités modulables selon le niveau de chacun.

>DÈPARTS GARANTIS > , En service privatif

Nos départs se font exclusivement en individuel à la date de votre choix. Cela vous offre une **totale liberté** dans l'organisation de votre voyage : rythme personnalisé, horaires flexibles, arrêts photos selon vos envies, et une adaptation complète à vos préférences.

Les avantages du service privatif

- **Immersion authentique** : vous voyagez avec un interlocuteur privilégié, en lien direct avec nos équipes locales et les familles paysannes que nous soutenons.
- **Rencontres humaines** : le format privatif permet de véritables échanges avec les habitants, loin des circuits standardisés.
- **Qualité du service** : un guide et un chauffeur dédiés, attentifs à votre confort et à votre sécurité.
- **Expérience sur mesure** : chaque étape peut être ajustée selon vos envies, votre rythme et vos centres d'intérêt.
- **Voyage hors des sentiers battus** : accès à des lieux moins fréquentés, des communautés isolées et des paysages préservés.

>SAISON > Climat et conditions météorologiques

Ce voyage se déroule **d'avril à novembre,** durant la **saison sèche**, avec de fortes variations climatiques selon l'altitude (416 m à 5 000 m).

- **Santa Cruz & Parc Amboró** : climat chaud et tropical. En hiver, une baisse soudaine des températures peut survenir, mais elle reste de courte durée.
- **Vallées de Sucre** : climat doux et agréable.
- **Altiplano, déserts, Salar et Sajama Titicaca cordillère** : froid sec, avec des vents en fin de journée. Hiver andin (juin/juillet/aout) : possibles chutes de neige en altitude.

De décembre à mars (saison des pluies), le **programme doit être adapté** : on évite l'Altiplano nord et l'on privilégie le Sud du pays ainsi que l'Atacama au nord du Chili, mieux adaptés à cette période.

>ENCADREMENT Encadrement et accompagnement

Afin de garantir une immersion optimale et une compréhension approfondie des sites visités, l'accompagnement est assuré par des guides spécialisés selon les différentes étapes :

- **Guides francophones** aux étapes sur **les sites culturelles** (Missions jésuites, samaipata, Sucre, chemin inca, Potosi, La Paz, lac Titicaca, Tiwanaku, communauté de Tuni)
- **Guide local hispanophone** dans le **parc Amboro (2 jours)** – ***site naturel***
- **Guide/Chauffeur hispanophone ayant des notions en français durant le raid 4x4 depuis Tupiza** : Les sites du Salar d'Uyuni et du Sud Lipez sont principalement naturels, avec peu d'explications techniques nécessaires.
  Avec un minimum de compréhension en espagnol et les bonnes notions en français du chauffeur la communication se fait généralement sans difficulté, et cela est suffisant pour la majorité des voyageurs.
  Pour ceux qui souhaitent **un accompagnement plus approfondi,** nous avons la possibilité de proposer **un guide francophone en option durant le raid 4x4 .** Les détails et conditions sont précisés dans la fiche technique du circuit.





>DÈPLACEMENT > Transport et logistique durant le voyage

Le transport est **privatif** tout au long du voyage.

- **Entre les villes et visites** : Véhicule adapté au **nombre de participants**, soit en **véhicule** ou en **van/minibus** pour un confort optimal en fonction du nombre de voyageurs.
- **Raid 4x4 depuis Tupiza Land Cruiser châssis long**, conçu pour les longs trajets en territoire isolé, avec chauffeurs expérimentés. Le véhicule est équipé en oxygène pour assurer un confort optimal en haute altitude.
- **3 vols réguliers** : **Entre Santa Cruz et Sucre / Entre Uyuni et La Paz/ Entre La Paz et Santa Cruz** avec bagage en soute 20kg
- **Transferts privatifs** assurés pour les **aéroports**.

Ce dispositif garantit une **mobilité fluide et adaptée** aux différentes étapes du voyage





>NOURRITURE > Restauration et repas durant le voyage

Le voyage comprend une **pension complète lors des visites et expéditions**, garantissant des repas adaptés aux différentes étapes du parcours. 📌 Adaptation des repas : **Si vous êtes végétarien**, les menus peuvent être ajustés selon vos préférences alimentaires.

📌 Notation journalière : **NOTICE**: 🍴 [**B**] petit déjeuner - [**L**] déjeuner - [**D**] dîner

- **[B]** Petit-déjeuner
- **[L]** Déjeuner
- **[D]** Dîner

Dans les villes, les repas sont libres, vous offrant l'opportunité de découvrir la gastronomie locale à votre rythme.





>HÉBERGEMENT > Hébergement en chambre privative et bain privé tout le voyage

📌 **Dans les villes**, les hôtels ont été **soigneusement sélectionnés** pour leur **situation géographique** et leur **niveau de confort**, offrant des prestations de ***catégorie 3* et 4*.***
📌 **Les chambres disposent de salles de bain privatives – Chambre double ou triple**
📌 **Option supplément chambre simple** disponible pour ceux qui préfèrent un hébergement individuel.

Note ; Les hôtels mentionnés dans ce programme sont donnés **à titre indicatif**. **Ils peuvent être remplacés par un établissement de catégorie similaire**, en **fonction des disponibilités** au moment de la réservation.

❖ ***Dans les villes*** *nuits en Hôtels* > *De catégorie* ***Standard 3* á 4* (local) 12 nuits***

3 nuits dans l'hôtel Buganvillas 3* de SANTA CRUZ de la sierra en Chambre double/triple bain privé *(Sup. chambre simple)*




1 nuit dans l'hôtel Gran Concepcion 3* de **Concepcion** en Chambre double/triple bain privé




1 nuit dans l'hôtel la vida es bella 3* de **Samaipata** en Chambre double/triple bain privé





3 nuits dans l'hôtel San Juan suite 4* de Sucre en Chambre double/triple bain privé





1 nuit dans l'hôtel Virreyes 3* de Potosi en Chambre double/triple bain privé *(Sup. chambre simple)*





1 nuit dans l'hôtel Refugio del Turista 3* de Tupiza en Chambre double/triple bain privé





1 nuit dans l'hôtel Nido de Flamenco 3* Uyuni en Chambre double/triple bain privé





2 nuits dans l'hôtel Museo Boutique (ou similaire) 3* de La Paz en Chambre double/triple bain privé





1 nuit dans l'hôtel Casa Luna 3* de Yumani en Chambre double/triple bain privé *(Sup. chambre simple)*





1 nuit dans l'hôtel Cupula 3* de Copacabana en Chambre double/triple bain





❖ ***Dans la nature et villages nuits en Ecolodge et en Hostals chez l'habitant*** > *De catégorie* ***Standard***

1 nuit dans l'Ecolodge des Volcans PARC AMBORO en Chambre double/triple bain privé





Raid 4x4 et communauté Tuni : 4 nuits en HOSTALS chez l'habitant:

❖ **Hostal Lodge Andino Lampaya á Quetena Chico** en chambre double/triple, bain privé *(Sup. chambre simple). Confort simple / pas de chauffage dans les chambres, Chauffage air commune), literie compléte douches dans les hébergements*





- **Hostal Hualaraja á Laguna Colorada** en chambre double/triple, bain privé *(Sup. chambre simple). Confort simple / pas de chauffage dans les chambres, Chauffage air commune), literie compléte douches dans les hébergements*




,

- **Hostal Desierto Blanco á Villa Candelaria** en chambre double/triple, bain privé *(Sup. chambre simple). Confort simple / chauffage jusque 22h), literie compléte douches dans les hébergements*





Ecolodge de Tuni **"**cordillère royale » **communauté de Tuni** en chambre double/triple, bain privé. *Confort assez simple / pas de chauffage dans les chambres, Chauffage air commune), literie complète douches dans les hébergements.*





ENTRÉES >Incluses dans votre voyage.

Toutes les **entrées** sont comprises pour **tous les sites et visites** inclus dans l'itinéraire, garantissant un accès fluide aux lieux emblématiques. Vous n'aurez donc pas à vous soucier des frais supplémentaires pour les visites prévues, afin de profiter pleinement de votre exploration.

Ce qui n'est pas compris dans le voyage > Le tarif inclut de nombreuses prestations, mais certains éléments restent à la charge des participants :

Matériel individuel (équipement personnel nécessaire à l'expédition).
Vol international, qui doit être réservé séparément.
Repas non mentionnés dans les villes, offrant une liberté culinaire aux voyageurs.
Boissons, qui ne sont pas incluses dans la pension complète.

Votre budget



TARIF– Voyage de 21 jours sur place ***(23 jours depuis le pays d'origine)***
– Santa Cruz de la sierra / Santa cruz de la sierra (aller et retour)-

📌 **Á partir de USD$ 4.280*** par personne * Le prix varie en fonction du nombre de personnes > **Nous consulter** pour recevoir un devis.

🏔 *Options pour votre voyage*

📌 ***Séjour de 3 nuits en Ecolodges TAYKA*** *– Formule Confort+ (Raid 4x4 dans le Lípez)*
Hébergement en chambre double/triple avec salle de bain privative, chauffage et couette dans les Ecolodges Tayka (désert, pierre et sel), équivalents à un niveau 3 étoiles local. Le supplément inclut également l'hébergement du chauffeur et de la cuisinière à l'Ecolodge du désert, ainsi que les dîners au restaurant de chaque établissement.

1. ***Ecolodge Tayka du Désert (Jour 12)*** *– recommandé si une seule nuitée est choisie, compte tenu de la haute altitude.* 💰 *Supplément : sur demande*
2. ***Ecolodge Tayka de Pierre (Jour 13)*** 💰 *Supplément : sur demande*
3. ***Ecolodge Tayka de Sel (Jour 14)*** 💰 *Supplément : sur demande*

Total pour 3 nuits : 💰 *Supplément : sur demande*

📌 ***Guide francophone durant le Raid 4x4 (Jour 11→Jour 14 – 4 jours)***
💰 *Supplément : sur demande*

🏔 *Réductions possibles* *(sur demande)*

- *En remplaçant certaines liaisons **privatives** par des **bus touristiques** :*
    - *Entre **Uyuni et La Paz / La Paz et Copacabana La Paz** – lac Titicaca (au lieu du transport privé)*
- *En optant pour des **nuits en refuges** (chambres collectives, salle de bain commune) durant le raid 4x4 : Prévoir un **sac de couchage** personnel. – Modifier l'itinéraire.*

🎒 Matériel à emporter – Préparation pour la Bolivie

La Bolivie présente une grande diversité climatique et géographique, avec des écarts importants de température et d'altitude. Un équipement bien choisi garantit confort et sécurité tout au long du voyage.

🎒 **Bagages**

- **Bagage principal en soute** (20–23 kg max) : sac de voyage souple ou valise résistante.
- **Petit sac à dos de randonnée (30–40 L)** : pour vos affaires de la journée (appareil photo, veste, gourde, documents).

👒 **Vêtements et protection**

- Veste de montagne ou coupe-vent, lunettes de soleil, crème solaire.
- Polaire, pantalon d'aventure, chaussures de marche confortables.
- T-shirts, shorts et pull chaud pour les soirées fraîches.
- Vêtements de pluie (poncho ou K-Way).
- Maillot de bain et serviette.
- Pantalon et chemise à manches longues pour se protéger des moustiques.

🧰 **Matériel complémentaire**

- Petite **pharmacie personnelle** (médicaments, pansements, désinfectant, anti-moustiques).
- **Lampe frontale** ou torche avec piles de rechange pour les zones peu éclairées.
- **Gourde réutilisable** pour rester hydraté.

💡 **Conseil malin** : les températures varient énormément, donc miser sur la superposition est la clé pour rester confortable partout

.

Comment y aller ?



Réservation de votre vol international – Conseils et options

📌 **Le vol international n'est jamais inclus** dans les prestations de votre expert local. Chaque voyageur doit réserver son **acheminement de manière séparée**.

💡 Réserver tôt pour le meilleur prix !

Les compagnies aériennes appliquent une tarification évolutive : **plus l'avion se remplit, plus le prix des derniers sièges augmente**. **Anticiper votre réservation** permet d'obtenir un tarif plus avantageux.

📌 **Quel aéroport choisir ?** L'aéroport de Santa Cruz, meilleures options au niveau du vol international pour découvrir la Bolivie.

- **Aller** : Aéroport de **Santa Cruz de la Sierra**
- **Retour** : Aéroport de **Santa Cruz de la Sierra**

📌 **Compagnies recommandées** :

- **Air Europa** (meilleure option et le plus rapide ; départ principales capitales européennes telles que Paris, Bruxelles, Genève et avec **vol direct** depuis Madrid)
- **Iberia** (autre option et possible départ depuis la province avec **vol direct** depuis Madrid) ou **AVIANCA**, avec **escale à Bogota, ou Sao Paulo mais génerlament plus loong et escale supplémentaire**

📌 **Budget estimé** :

- **950 à 1 300 €** pour un **vol Aller et retour** A/R **Europe– Santa Cruz – Europe** selon les dates.

📌 **Besoin d'une comparaison personnalisée?**

Vous pouvez **nous consulter** pour une étude des **meilleures options de vol** en fonction de vos **dates et ville d'origine**.

💡 **Quelques conseils pratiques** sur les vols vers la Bolivie sont disponibles ici : [Alaya Bolivia - Vol aérien]

Une étude des meilleures options de vols peut vous être proposée en fonction de dates et de l'aéroport le plus proche de votre domicile – sur demande.

Formalités Administratives



Formalités administratives et assurance voyage

📌 **Formalités pour les ressortissants français, belges et suisses** :

- **Passeport valide** au moins **six mois après** la date de retour présumée du voyage.
- **Aucun visa requis**.

📌 **Voyager avec des enfants** :

- Les **mineurs sont soumis aux mêmes obligations** de passeport que les adultes.
- **Inscription des enfants sur le passeport parental impossible** : chaque enfant doit disposer d'un **passeport individuel** en cours de validité pour quitter le territoire français.

📌 **Assurance voyage** :

Les assurances intégrées aux **cartes bancaires classiques** restent limitées, couvrant principalement le **rapatriement** et certaines **causes précises d'annulation**, sans garantie complète.

💡 **Recommandation** : Il est fortement conseillé de **souscrire à une assurance voyage** adaptée.

☑ **Partenariat avec Chapka Assurances**, offrant une couverture complète pour voyager en toute sérénité.

📌 **Cap Explorer** : Une formule conçue pour répondre aux besoins des voyageurs.

📌 **Choisissez la formule Cap Explorer** qui correspond le mieux à votre profil et à votre itinéraire!



Santé et précautions médicales avant le voyage 📌 **Vaccins recommandés :**

- Être à jour des vaccinations classiques : diphtérie, tétanos, poliomyélite.
- Hépatite A et B, ainsi que fièvre typhoïde, fortement conseillés**.**

Note ; La vaccination contre la fièvre jaune n'est pas nécessaire, pas de risque sur cet itinéraire.

📌 **Consultation médicale et dentaire :**

Avant votre départ, une visite de contrôle chez votre médecin et dentiste est recommandée pour éviter tout imprévu médical**.**

📌 **Acclimatation et prévention du mal d'altitude :**

Certaines étapes se déroulent à haute altitude**.**

Si vous n'avez pas d'expérience en altitude ou si vous êtes sensible, il est conseillé de consulter un médecin pour discuter d'un traitement préventif (exemple : Diamox) ou d'effectuer un bilan médical en milieu spécialisé.

Ce type de voyage prévoit une **acclimatation progressive à l'altitude**, en montant par paliers. Cette approche permet **d'atténuer fortement les effets du mal d'altitude**, car le corps dispose de plusieurs jours pour s'adapter.

À l'inverse, **débuter directement à La Paz**, qui se situe très haut, expose rapidement aux symptômes : maux de tête, fatigue, essoufflement, sommeil perturbé.

Une montée progressive reste donc **la stratégie la plus sûre et la plus confortable** pour profiter pleinement du voyage.

📌 **Ressources utiles :**

🔗 Plus d'informations disponibles sur le site du Service Médical International (SMI).

🔗 Pour l'acclimatation et la physiologie en altitude, vous pouvez consulter la brochure de l'Association pour la recherche en physiologie de l'environnement ou leur site : www.arpealtitude.org.



Informations pratiques pour votre voyage en Bolivie

📌 **Décalage horaire**

- **GMT – 4**
- **-6h** en été et **-5h** en hiver par rapport à la France.

📌 **Argent et change**

- La monnaie locale est le **boliviano (BOB)**.
- **Cours indicatif** : **1 € ≈ 12 BOB** (taux à vérifier avant votre départ).
- Il est conseillé d'**emporter des euros**, facilement échangeables dans les grandes villes et meilleurs taux de change.
- **Cartes de crédit acceptées** et distributeurs automatiques disponibles à **La Paz, Sucre et Potosí uniquement avec des retraits en Bs**

📌 **Électricité**

- **Tension électrique** : **220-230V**.
- **Prises de type rondes** → Un **adaptateur** n'est pas nécessaire

📌 **Téléphone et réseau internet**

- **Appeler la Bolivie depuis la France** : **00 591 + indicatif de la ville + numéro du correspondant**.
- **Appeler la France depuis la Bolivie** : **00 33 + numéro du correspondant (sans le 0)**.
- **Couverture GSM** et internet: Relativement bonne, surtout en zones urbaines.



Une expertise locale au service de votre voyage

Depuis plus de 20 ans, notre agence sillonne les 4 coins de la Bolivie, forte d'une équipe spécialisée dédiée à la préparation sur mesure de votre voyage.

📌 **Une double expertise franco-bolivienne pour une expérience optimale :**

- Notre équipe **au bureau construit des circuits personnalisés**, adaptés à vos attentes et à vos dates.
- Notre **équipe sur le terrain** vous accompagne dans les meilleures conditions, assurant fluidité et sérénité tout au long de votre séjour.

📌 **Qualité et fiabilité**

Grâce à notre **connaissance approfondie du pays** et à la **fiabilité de nos circuits**, nous garantissons une organisation optimale, en évitant toute complexité inutile.

Notre force repose également sur la **présence réelle de nos équipes sur le terrain**, avec des **bureaux répartis dans les principales régions du pays : Santa Cruz, La Paz et Uyuni**. Cette implantation locale nous permet :

- de **réagir rapidement** en cas d'imprévu,
- de **vous accompagner en direct** tout au long du voyage,
- de vous proposer **les meilleures options** selon la situation du moment,

- et d'assurer un suivi constant de la logistique, des chauffeurs et des hébergements.

Cette structure locale, combinée à une montée progressive en altitude, garantit un voyage **sûr, fluide et parfaitement maîtrisé**.

📌 **Un service réellement privé et des tarifs avantageux**
Tous nos circuits sont **en service privé**, taillés sur mesure pour répondre à vos besoins spécifiques.
Nos tarifs sans intermédiaire vous assurent le **meilleur rapport prestation/prix**, vous permettant de vivre pleinement votre projet sans la lourdeur des préparatifs.



Ce programme vous convient ? Pour concrétiser votre voyage, il vous suffit d'envoyer un message de confirmation à votre expert local. 30% d'acompte á l'inscription, solde 35 jours avant le départ.



Besoin d'assistance ? Qui contacter selon votre demande

📌 **Avant le départ du voyage >**
➡️ **Contactez le service client Alaya** pour toute question relative aux modalités d'inscription et de paiement.
Tel/Whatsapp ; 591+7800 8798
📞 **Horaires du service client** :**Du lundi au samedi 9h – 18h30** *(heure locale, avec un décalage horaire de -6h par rapport à la Bolivie*

📌 **Durant votre voyage** :
➡️ **Contactez directement votre expert local**, qui vous accompagnera dans l'élaboration et les ajustements de votre itinéraire.
(591+719 00 116) 24h et 7j/7j

ALAYA EXPÉDITIONS
Andes Désert Amazonie

Voyages et Expéditions en Bolivie –

Contact et Informations
📌 Adresse principale ; **Calle Abdon Saavedra No. 2690, Sopocachi, La Paz**
📞 **Téléphone / WhatsApp** :
- **Assistance 24h/7** : +591 719 00 116 / 715 77611

📩 **Email** : **explore@alaya-bolivia.com**
🌍 **Site web** : www.alaya-bolivia.com
📜 **Licence de tourisme** : **No 125478**