



ALAYA

Bolivia
te espera

Votre Voyage **CULTURE & DÉCOUVERTES** en Bolivie 



Récapitulatif de votre demande :

- **Nom :**
- **Date d'arrivée** sur place (**Santa Cruz**) :
- Nombre de **participants** :

Prénom :

Date de retour (La Paz) :



Votre expert local

Cédric

ALAYA EXPÉDITIONS

Santa Cruz de la sierra - Bolivie

Tél/Whatsap. 591+72602264

Votre programme



Au départ de Bolivie
SANTA CRUZ -



DÉCOUVERTES



21 Jours
sur place

TRANS BOLIVIENNE

BOLIVIE > Voyage *Culture et Découvertes* VOYD03



Un voyage d'exception à la découverte des multiples facettes de la Bolivie. Depuis la région de la Chiquitania et les missions jésuites, en passant par le marché de Tarabucco, les villes

coloniales de Sucre et Potosi, les hauts plateaux démesurés du désert du Lipez et des salar d'Uyuni. La région des Chipayas encore méconnue aux paysages grandioses et exceptionnels du parc national du Sajama et ses volcans. Une fin de voyage dans les Yungas et sur les rives du lac Titicaca nichés au pied de la cordillère des Andes saura vous séduire.

Les points Forts :

- **Progressive acclimatation à l'altitude** depuis Santa Cruz, Sucre.
- Le charme des **missions jésuites**, des villes coloniales de **Sucre et Potosi**
- Le marché de **Tarabucco** combiné avec la communauté de **Candelaria**
- Circuit 4x4 hors des sentiers battus entre **Désert, salar et volcans**
- La région peu explorée de **la Puna des Chipayas**
- Le **Parc national du Sajama** et la région des volcans
- **Le combiné Tiwanaku, lac Titicaca** avec nuit sur **l'Ile du soleil**
- Rencontre et **échange** avec la **communauté Aymara** Santiago de Okala
- Descente sur la **route des Yungas**
- Des hébergements **en chambre double** durant tout le voyage



Retrouvez la **carte de ce voyage** sur **Googlemap** sur le lien ci-dessous (*faire un copier et coller sur votre navigateur internet*) https://www.google.com/maps/d/edit?mid=11LS3psmlWF2pn6LinJXgOjzPR_c



Programme **Au jour le jour** :

Jour 1: ARRIVÉE SANTA CRUZ DE LA SIERRA -

Arrivée à l'aéroport de Viru-Viru à **Santa Cruz de la Sierra**. Accueil à votre arrivée par votre chauffeur. Transfert et installation à l'hôtel dans le centre ville de la capitale orientale. Rencontre avec votre responsable voyage et présentation de détails. Le reste de l'après-midi sera libre pour se reposer et flâner dans la ville.





Note ; Chambre disponible dans la matinée 9.30/10am, le temps que vous prenez un petit déjeuner la chambre se libère.

 30 mn  Hôtel Lp 3* (ch double)



Jour 2: SANTA CRUZ DE LA SIERRA - MISSION de SAN JAVIER - CONCEPCIÓN.

Le matin vous partez pour la **région de la Chiquitania** et la **mission de San Javier** (3 h). Belle route où vous découvrez les campagnes orientales de la région de Santa Cruz. Cette mission est la plus ancienne de tous, fondée en 1691, elle est connue pour ses sculptures en bois et de son école de musique. L'église est composée de trois nefs et a un toit fabriqué de bois simple soutenu par des piliers de grande beauté et fort imposants fabriqués avec du bois *Cuchi* ouvragé, et d'une incroyable dureté et résistance. Ces piliers et le toit constituent un système autonome en bois presque indépendant des murs. Après la visite nous poursuivons notre route (01h30) passant par le **site de "Pierdras"** et arriver au charmant **village de Concepcion** et sa mission, fondée en 1709. Installation dans un hôtel Colonial typique de la région.

 4h  Hôtel Gran Concepcion 3* (ch double)  Repas : BL  Guide Francophone



Jour 3: MISSION de CONCEPCIÓN - ATELIER ARTISANAL - SANTA CRUZ VOL SUCRE-2800 ms.

Fondée en 1709 par les jésuites, la **mission de Concepcion** a été récemment restaurée. De nombreuses traditions religieuses ainsi qu'un important patrimoine musical est encore de nos jours conservé. On a utilisé pour la construction de celles-ci des matériaux locaux, comme le bois. Les colonnes sont vraiment impressionnantes, et il y a de superbes autels de couleur dorée appelés *Bañados de Oro*; de plus les peintures sur les murs sont spectaculaires. Enfin la sculpture des statues des saints a donné lieu à un art métais qui continue encore aujourd'hui dans des ateliers perpétuant la tradition ancestrale. Nous visitons **l'ensemble de la mission** ainsi qu'un **atelier de restauration** artistique et le musée. Après le déjeuner nous retournons à **Santa Cruz de la Sierra** et rejoindre **l'aéroport. Vol pour Sucre en soirée**. Transfert et installation à l'hôtel dans le centre.





Note : trajet en avion non accompagné

 4h  avion Santa Cruz- Sucre  Repas : B  Hôtel San Marino Royal 4* (ch double)  Guide Francophone



Jour 4: VISITE DE LA VILLE DE SUCRE - -2800 ms





Le matin vous partez avec un guide spécialisé **visiter Sucre**, la capitale constitutionnelle de la Bolivie, alias la ville blanche. Ce joyau d'art baroque et de la Renaissance est la plus européenne des cités de Bolivie et sans doute l'une des plus belles d'Amérique Latine. Fondée sur ordre de Pizarro, en 1538, Sucre était destiné à devenir la résidence et le centre de la bourgeoisie espagnole. Du point de vue architectural, Sucre est restée figée comme une carte postale du 19ème siècle, ce qui fait son charme. Sucre est considérée comme la plus belle ville de Bolivie, mais outre sa beauté et son atmosphère du 18 & 19ème siècle, Sucre présente aussi l'intérêt d'être la capitale historique de la Bolivie. Nous visiterons les principaux sites de la ville : **la maison de la liberté, La Recoleta, musée du Textile Unasur, musée universitaires Charcas**. L'après-midi sera libre.

 4h  Repas B  Guide francophone  Hôtel San marino Royal 4* (ch double)



Jour 5: SUCRE - MARCHÉ DE TARABUCO - COMMUNAUTÉ DE CANDELARIA - SUCRE -2800 ms

Le matin vous partez avec votre guide pour le village de **Tarabucco** (65 km). Ce déroule tous les dimanches un **marché pittoresque** où sont présents une grande variété d'objets artisanaux. En particulier les ponchos, tissages ornés de motifs géométriques, pulls en alpaca... Vous ne manquerez pas l'ambiance festive du marché avec le son du charango et où les "campesinos" sont vêtus de casque en cuir (les mêmes que les conquistadores) et de vêtements aux motifs aux teintes très vives. **Découverte du marché** et d'un petit centre artisanal qui fabrique les vêtements typiques de la région. **Continuation** pour le **village de Candelaria** et une communauté locale., Visite d'un petit **musée du textile de la communauté** et **balade dans les alentours** du village. Nous retournons sur Sucre dans l'après-midi et installation dans le centre historique.

 6h  Repas BL  Guide francophone  Hôtel San Marino Royal 4* (ch double)



Note : **Uniquement le Dimanche**. Autre jour peut être remplacé par le **Chemin inca de Maragua**

OU CHEMIN DE L'INCA - CRATERE DE MARAGUA - JALQ'A- SUCRE





Le matin vous partez en direction de **Chataquila** (3600 msnm.) et sa chapelle qui abrite la vierge du même nom (1h de route). Point de départ de notre marche sur le **chemin Inca** bien restauré (3 heures environ) principalement **en descente**. Les paysages des vallées sont très colorés jusqu' au terme su chemin où le véhicule nous conduit en direction de **Chaunaca** pour déjeuner en bordure **du Rio Ravelo** et la grotte du diable. Poursuite en véhicule et rejoindre le hameau de **Maragua**. Habité par les **habitants jalq'as** connus pour leurs tissus L'Ukhu pacha, un monde sacré des profondeurs, peuplés de créatures extraordinaires. Nous retournons à **Sucre** avec un point de vu sur le cratère.

Note : *Balade accessible à tous*



Jour 6: SUCRE - POTOSI - MAISON DE LA MONNAIE 4090 ms





Le matin vous prenez la route en véhicule provatif **en direction de l'Altiplano** (3h). De loin on peut voir le Cerro Rico, sommet emblématique de la ville de Potosi. Potosi a été déclarée patrimoine culturel de l'humanité par l'Unesco, située à 4090 mètres d'altitude (ce qui en fait la ville la plus haute de Bolivie) au cœur de la Bolivie. Installation à l'hôtel dans le centre historique . Dans l'après-midi vous partez visiter le monument emblématique de la ville de Potosi, la **maison de la monnaie**.

 3h  Hôtel Santa Teresa 3* (ch double)  Repas B  Guide Francophone (Potosi), chauffeur hispanophone



Jour 7 : **POTOSI - VISITE DE LA VILLE- CORDILLER FRAILLES – UYUNI** - 3750 ms

Le matin vous partirez visiter la ville de Potosi, principaux sites historiques de la ville (Couvent Santa Teresa , cathédrales ..) . Dans l'après-midi route pour la la **cordillère Frailles** et de nombreux villages typiques de la région. On est au cœur des montagnes du Sud bolivien et rejoindre la ville d'Uyuni en fin de journée. Installation à l'hôtel.





 4h  Hôtel Casa Andina de sal 3*(Ch double)  Repas B  Guide Francophone (Potosi)



Jour 8: **4X4 UYUNI SAN CHRISTOBAL-- CIUDAD DE PIERDRA - LAGUNA ESCONDIDA COPA DEL MONDO - VILLAMAR** · 3990 m

Départ de votre **expédition en 4x4 depuis Uyuni** (aéroport, terminale de bus ou depuis votre hôtel) avec votre chauffeur. À la sortie d'Uyuni passage par cimetière des **trains abandonnés** . Continuation sur l'Altiplano Bolivien et ses paysages féériques du nord Lipez. Passant par le village de **San Christobal** connu pour ses gisements d'argent puis le village d'Alota. Vous traversez ensuite de longs passages de **Pampa désertique, de Bofedales**. puis d'étranges formations géologiques au milieu du désert de sable dominés par de hauts sommets volcaniques et ses couleurs minérales. La flore et la faune sont protégées: vigognes, autruches, viscaches, flamands roses. Découverte à pied de la **vallée des Roches** (Ciudad de pierdra) et **canyon des cascades**.. Plus loin une marche vous sera proposée





pour rejoindre la **lagune " misteriosa"** (très spectaculaires) dans un monde figé par le temps. En bordure de piste vos découvrez la **lagune "negra"** et ses flamants roses qui saura vous captiver. Une découverte des **sites de "Copa del mundo" et de "camello"** (en forme de dromadaires) offrant des panoramas sur els grands espaces. Enfin vous arrivez dans le **village de Villamar**, porte du sud Lipez et étape de la journée.

 Raid 4x4  Repas BLD  Auberge Villamar (Ch double)"  Guide/Chauf. hispanophone



Jour 9: 4X4 GEYSERS - THERMES DE POLQUE- **PARC NATIONAL AVAROA - DÉSERT DE SILOLI - LAGUNA VERDE - LAGUNA COLORADA** · 4450 m

On descend plein Nord pour rejoindre le sud Lipez et le parc national Avaroa connu pour la beauté de ses paysages et de ses couleurs minérales .Découverte de **lagune Colorée** et sa réserve de flamants roses. Cette lagune Alto Andina doit son nom à sa couleur rougeâtre due à des crustacés microscopiques, nourriture principale des flamants, ce qui leur donne leur couleur rose. Balade autours de la lagune où il n'est pas rare admirer la présence de vigognes, autruches appelées Suri, viscaches. Continuation sur les hauteurs pour rejoindre le plateau du "**Sol de mañana**" qui est le plus important groupe de **geysers** et de sulfates des Andes à une altitude proche de 5000 mètres.. Le sol est perforé d'évents d'où jaillissent des jets de vapeur d'eau pouvant atteindre 8 à 10 mètres de hauteur. Geysers, marmites bouillonnantes, bulles soufrées, baignoires d'eaux chaudes. Puis l'on quitte les geysers passant par la **laguna salada** et le **désert de Dali** jusqu'à la spectaculaire **Laguna Verde/blanca**. Vous assistez au changement de couleur, véritable joyau andin avec pour toile de fond le volcan Llicancabur (5990 ms). Ses reflets sur la lagune sont d'une grande beauté. Dans l'après-midi nous suivons une piste pour rejoindre en contrebas les eaux chaudes de Polque, baignade possible. Continuation pour la lagune colorée. Balade autour de la lagune et nuit dans le hameau de Hualarja.





 Raid 4x4  Repas BLD  Hostal Hualraja (Ch double)  Guide/Chauf. hispanophone





 **Jour 10: 4X4 ROUTE DES JOYAUX - ARBRE DE PIERRE – LAGUNES MULTICOLORES - OLLAGUE - SALAR DE CHIGUANA - CHUVICA SALAR** · 3750 m

On se dirige alors sur une piste d'altitude dans un cocktail de paysages surréalistes. L'un des itinéraires le plus beau des Andes sur "la **Route des Joyaux**" ses nombreuses **lagunes multicolores**. Passage par l'**arbre de pierre** et les Lagunes **RAMADAS, CHARCOTA, HONDA, HEDIONDA**, sanctuaires de 3 variétés de flamants roses, toutes d'une couleur différente. Plus tard nous longeons la chaîne volcanique qui sépare la Bolivie du Chili. La route est jalonnée de volcans, certains en activité tel que le **volcan Ollague** (5900m) qui est encore en activité où nous pourrions même apercevoir ses fumerolles de loin. Plus loin vous traversez le petit **salar de Chiguana**, au pied du volcan Tomasamil (5900 m alt.). Continuation pour la bordure du salar d'Uyuni et le hameau de Chuvica. Magnifique coucher de soleil sur le salar.




 Raid 4x4  Repas BLD  Hostal de sel "Magia del salar" (Ch double)  Guide/Chauf. hispanophone



Jour 11: 4X4 GROTTES DE GALAXIA SALAR D'UYUNI - INCA HUASI COQUEZA

• 3650 m






Le matin détour par le site de **Galaxie**, une grotte subaquatique qui a été couverte par les eaux il y a 12.000 ans qui nous rappelle que l'océan était présent dans cette zone et jusqu'à Oruro. Dans la grotte située juste à côté, nous pourrions observer les "**Chullpas**" (vestiges funéraires Inca) qui remplissent cette grotte de taille conséquente. Puis nous monterons au **mirador** d'où l'on aura une vue imprenable sur le désert et d'où nous pourrions observer les coraux fossilisés qui jadis devaient faire partie d'une barrière de corail impressionnante. Après cette visite surprenante, nous continuerons dans l'**immense salar de Uyuni** (véritable banquise de sel situé à 3650 ms d'altitude), reste d'une mer intérieure datant du quaternaire. Le plus grand Salar du monde avec près de 12.106 Km² et la plus grande réserve de lithium du monde. Passage par l'**île de Inca Huasi** ou Isla pescado (nombreux cactus géant sur cette étrange île volcanique) d'origine volcanique où vous partez à pied sur un sentier.. Continuez par " los **ojos del salar** " où l'on peut observer la géologie du Salar. Plus loin nous arrivons sur la bordure Nord du salar et arriver sur la terre ferme au pied du volcan Tunupa dans le hameau de Coqueza.

 Raid 4x4  Hostal Coqueza (Ch double)  Repas BL  Guide/Chauf. hispanophone



Jour 12: MIRADOR VOLCAN TUNUPA - SALINAS GARCIA DE MENDOZA - COMMUNAUTÉ DES CHIPAYAS · 3753 ms

Réveil matinal pour apprécier le lever du soleil sur le salar puis nous partons le centre archéologique des Chullpares (édifices funéraires) de **Coquesa**. Point de départ de notre marche sur els pentes du volcan du **Tunupa**. **En fonction de la forme des participants marche jusqu'à son deuxième Belvédère** (4325ms) d'où nous aurons une vue panoramique sur le Salar d'Uyuni. À la descente nous passerons par les bofedales (pâturage Altiplanique humide) et pourrons observer, dans les accumulations d'eaux aux bords du salar, des flamands roses. Dans l'après-midi nous partons plein nord via le village de Salinas Garcia de mendoza puis rejoignons **le village de Chipayas**. Nuit dans une auberge typique gérée par la communauté. Les Chipayas ou **Uru Chipayas** sont l'une des **plus ancienne ethnies d'Amérique latine** et ils seraient les descendants de la civilisation oubliée de Tihuanacu. Ils parlent le Puquina un combiné de Quechua et d'Aymara.

 Raid 4x4 4h  Auberge Chipaya (Ch double)  Repas BLD  2h (balade)  Guide/chauffeur hispanophone



Jour 13: 4x4 ALTIPLANO - RIO LAUCA - ALTIPLANO - VILLAGE DE SAJAMA 4350 ms

On poursuit en 4x4 plein nord au pays des volcans, en longeant la chaîne volcanique qui sépare la Bolivie du Chili suivant une piste nous sommes comme Suspendu à près de 4000 m. Nous **la puna** : des sommets chauves, quelques touffes blondes de paja et des troupeaux épars d'alpaga. Cultures andines et paysages remarquables sont ici réunis. Pistes dans l'après-midi pour la cordillère Occidentale, **rio Lauca** et entrer dans le parc du Sajama. Connu pour sa réserve de vigogne et la forêt de Keñua (la plus haute au monde) le **parc national du Sajama** est une terre de traditions. Plus loin **le village de Sajama** vous enchantera avec son architecture typique de la région. Passage au bureau du parc national du sajama. Nuit dans le village.





 Raid 4x4 6h  Hostal Sajama (Ch double)  Repas BLD  Guide/chauffeur hispanophone





Jour 14: **PARC NATIONAL DU SAJAMA - EAUX THERMALES - HUAYNA KHOTA - TOMARAPPI - LA PAZ** · 3653 ms

Nous contournons le volcan dans le parc national du sajama à une altitude moyenne de 4500 ms. Arrêt aux **eaux thermales** où il est possible de se baigner avant de découvrir **la lagune Huayna khota** où l'on pourra observer une colonie de flamants roses et canards typiques de la région. Continuation jusqu'au **village de Tomarappi**, sous le regard hautain des lamas.. Retour sur l'asphalte puis plus loin nous découvrons **les " Chulpares "**, des édifices en adobe honorent encore la mémoire des dignitaires aymaras. Continuation via le village de Patacamaya en direction de l'Illimani. Arrivée dans la fin d'après-midi à **La Paz**, installation dans un hôtel dans le quartier bohème de Sopocachi.

 Raid 4x4 5h  Repas BL  Hôtel Anami Boutique 4*(ch double)  Guide/chauffeur hispanophone



Jour 15: **LA PAZ - TOUR PANORAMIQUE - VALLÉE DE LA LUNE** · 3760 ms

Le matin vous partez pour un tour panoramique de la ville qui commencera par un passage par la **Plaza Murillo** (km 0), où se trouvent le Palais Présidentiel, le Parlement et le palais législatif. Poursuivre par **le quartier de Sopocachi**. Nous prendrons alors le **téléphérique** pour profiter d'une étonnante vue panoramique de la ville. Continuation pour la zone sud et la **vallée de la lune**. Balade sur un sentier thématique avant de retourner dans le centre où nous trouverons des artisans qui vendent des vêtements et des bijoux typiques, la **Calle de las Brujas** (rue des sorcières)

et le **marché de San Pedro**. L'après-midi sera libre.

🕒 3h 🏠 Hôtel Anami Boutique 4* (ch double) 🍽️ Repas B 🗺️ guide francophone



🕒 Jour 16: LA PAZ - COL DE LA CUMBRE - COROICO - YUNGAS - LA PAZ .

C'est l'une des routes la plus spectaculaire de Bolivie. Depuis La Paz nous rejoignons le **col de la Cumbre** situé à 4800 ms, souvent recouvert par la neige et tout proche des glaciers des sommets environnants dépassant les 6000 ms. Depuis le col, nous traversons tout d'abord une zone intermédiaire (forêts humides) recouverte d'un épais brouillard. Plus tard nous suivons **la nouvelle route** qui descend de façon plus importante pour se fondre dans la végétation et arriver au charmant **village de Coroico**, capitale de la province nord Yungas. Avant de partir découvrir le village pittoresque de Coroico vous partez à pied **dans les environs de Coroico** où s'étagent plantations de coca, café, bananes et citriques. Champs en terrasses sculptant les vallées où se mêlent couleurs, sons et parfums. Tous ont gardé une manière de vivre en harmonie avec un environnement de toute beauté. Retour dans l'après-midi **sur la nouvelle route** à La Paz. *Note Possibilité de passer par l'ancienne route.*

🕒 4h30 🏠 Hôtel Anami Boutique 4* (ch double) 🍽️ Repas B 🗺️ Guide francophone



🕒 Jour 17: LA PAZ - ALTIPLANO - TIWANAKU - LAC TITICACA - COPACABANA. 3.812 ms

Vous partez sur l'Altiplano en compagnie de votre guide spécialisé et rejoindre sur l'Altiplano le **site archéologique de Tiwanaku**. Traces de la plus ancienne et remarquable civilisation bolivienne, qui a domine tous les peuples de






l'Altiplano. Vous visiterez dans un premier temps **le musée** qui retrace les différentes époques de cette civilisation disparue. Continuez sur l'ensemble du **site archéologique**. Dans l'après-midi la route longe le Lac Titicaca jusqu'au **village de Copacabana**. La ville a été construite en hommage à la Vierge de Copacabana, patronne vénérée de la Bolivie. Installation sur la hauteur du village qui surplombe la péninsule de Copacabana.

 Van 5h30  Hôtel Cupula 3* (Ch double)  Repas : BL  Balades  Guide Francophone



Jour 18: LAC TITICACA - COPACABANA - ÎLE DU SOLEIL YUMANI · 3800 ms






Le matin vous partez découvrir la cathédrale qui a été construite en hommage à la Vierge de Copacabana, patronne vénérée de la Bolivie. Devant la cathédrale, les marchands du Temple se partagent entre vendeurs de statuettes de la vierge et stands dédiés au culte d'Ekeko (dieu andin de l'abondance). Dans l'après-midi traversée en bateau sur le lac **jusque l'île du soleil** et le hameau de Yumani. Les **principaux sites Incas y sont représentés**. L'île fut habitée par l'élite inca et l'on y retrouve de nombreux centres cérémoniels. Passage par la fontaine et les marches de l'Inca, le temple du soleil, le site inca de Pilkokaina. Le dieu soleil, suprême, aurait émergé du lac Titicaca. Beaucoup de légendes existent, une cité entière y serait engloutie dans les abîmes profondes du lac. Installation dans un hôtel **sur les hauteurs de Yumani**. Magnifique panorama sur le lac Titicaca et la cordillère enneigée. Repas Typique.

 Bateau  Repas BL  balades  Hôtel Casa Luna 3* (Ch double)  Guide francophone



Jour 19 : LAC TITICACA ÎLE DU SOLEIL - TRAVERSÉE DU LAC - SANTIAGO DE OKALA · 3750ms






Après avoir contemplé les lumières du matin vous quittez **à pied tôt le matin Yumani pour les crêtes**. Champs en terrasses et jolies maisons traditionnelles. Très belle vue sur les sommets de la cordillère qui sont alignés devant nous : barrière infranchissable. **Depuis Yumani** nous Le matin descente pour le port de Yumani et nous partez **en bateau sur le lac Titicaca** pour une grande traversée sur le lac Titicaca en bateau et **rejoindre la communauté de Okala**. Vous serez éblouis par la beauté des paysages et touchés par la gentillesse et la simplicité de vos hôtes. Ils seront fiers de vous **faire visiter la péninsule et de vous parler de leurs terres** qu'ils cultivent encore de façon traditionnelle (Dragon endormi). Dîner typique avec des produits andins.

 Bateau 2h30  Auberge Santiago de Okala (Ch double)  Repas BL  balades  Guide francophone



Jour 20 : COMMUNAUTÉ DE SANTIAGO DE OKALA - LAC TITICACA - LA PAZ - 3738 ms

Rencontre avec ses habitants de la communauté de **Santiago de Oakala** avec plusieurs **activités (tissage, découverte des plantes médicinales et pour cuisinier)**. Au fil de cette tranche de vie bolivienne, vous participez **aux différents aspects de la vie andine et de la culture Aymara**, tout en se délectant des alentours somptueux du lac Titicaca. Il s'agit donc de montrer et de valoriser un mode de vie encore très présent en Bolivie et d'accompagner la communauté dans la conservation et le développement de sa culture ancestrale afin de générer une véritable dynamique productrice de richesses permettant sur le long terme l'amélioration de la qualité de vie des communauté de l'Altiplano Bolivie. Dans l'après-midi vous retrouvez l'Altiplano et la **capitale de La Paz**.

 2h30  Repas BL  balades  Hôtel Anami boutique 4* (ch double)  Guide francophone



🕒 Jour 21: DÉPART AÉROPORT DE LA PAZ

Transfert à l'aéroport pour le vol international pour votre pays d'origine.

Note > Si vol tôt le matin petit déjeuner non compris

🚗 Aéroport 30mn 🍽️ Repas B

NOTICE: 🍽️ [B] petit déjeuner - [L] déjeuner - [D] dîner



Informations Pratiques

> NIVEAU

Voyage Culture et Découvertes qui ne présente pas de difficultés particulières en dehors de la haute altitude. Montée en douceur et progressive depuis les vallées de Santa Cruz, Sucre
Des marches ponctuelles d'exploration sont prévues tout au long du parcours que nous pouvons adapter en fonction de la forme des participants..

> DÉPARTS GARANTIS

Nos départs **se déroulent en individuel/privatif** à la date de votre choix .

>SAISON

. Toute l'année Entre décembre et janvier il y a un risque que le salar soit recouvert d'eau , cela varie en fonction des années.

Nous traversons de nombreux écosystèmes avec un climat qui varie en fonction des étages écologiques traversées. Chaud/doux à Santa Cruz et sa région en fonction des périodes , températures entre +20/+35oc.

Doux dans les vallées de Sucre; +15/+25oc.

Froid sec et vent parfois violent en fin de journée sur l'Altiplano, Lipez et parc national du Sajama ; -15/+15oc.

>ENCADREMENT

Guides Francophones aux étapes **durant les visites culturelles**

Guide/chauffeur hispanophone *durant le Raid 4x4 "Site nature"* (option parlant français)

Liaisons entre les villes de Sucre - Potosi - Uyuni avec **chauffeur hispanophone**



>DÉPLACEMENT

Transport privatif durant tout le voyage

En Véhicule ou Van/minibus en fonction du nombre de participants entre les villes



Véhicule tout terrain **4X4 Land CRUISER** adapté et équipé pour les longs raids, modèle **châssis long** avec **chauffeur expérimenté** de notre équipe



Vol régulier : Entre **Santa Cruz de la sierra** et **Sucre**, tous les transferts.



Bateau sur le **lac Titicaca** " Copacabana - île du soleil - Santiago de Okala"

> NOURRITURE

Pension complètes durant les visites et expéditions.

Certains repas sont **libres** dans les villes notées BLD "Au jour le jour"



> HÉBERGEMENT

En **chambre double avec bain privatif** durant tout le voyage

Dans les Villes : Hôtels sélectionnés pour leurs confort et situation géographique. **Catégorie 3 et 4***

Chambre double, bain privatif **dans les hôtels** supplément chambre simple.

∨ 2 nuits dans l'hôtel LP 3* de **Santa Cruz de la sierra** en Chambre double bain privé



∨ 1 nuit dans l'hôtel Gran Concepcion 3* de **Concepcion** en Chambre double bain privé



∨ 2 nuits dans l'hôtel San Marino Royal 4* de **Sucre** en Chambre double bain privé



1 nuit dans l'hôtel Santa Teresa 3* dans la ville de Potosi en Chambre double/triple bain privé



1 nuit dans l'hôtel Casa Andina de sel 3* Uyuni en Chambre double bain privé



4 nuits dans l'hôtel Anami Boutique 4* de La Paz en Chambre double bain privé



1 nuit dans l'hôtel Cupula 3* de Copacabana (Titicaca) en Chambre double bain




1 nuit dans l'hôtel Casa Luna 3* de Yumani (Ile du soleil Lac Titicaca) en Chambre double bain



- **Durant le Raid 4x4**

VA - **6 nuits en Auberge et en Hostals chez l'habitant** en chambre **double, bain privatif** Confort simple

(pas de chauffage, eau chaude aléatoire. Á Guadalupe en bain commun - unique option)



- **En bordure du lac Titicaca, communauté de Santiago de Okala**

VA - **1 nuit** en **Hostal Okala** dans la **communauté de Okala** en chambre double , bain privatif



> **ENTRÉES**

Toutes les **entrées sont comprises** sur tous les sites et parcs nationaux

> **NOURRITURE**

Assistance de notre équipe locale disponible 24hrs sur 24hrs

> **COMPRIS SAUF**

Matériel individuel / assurance personnelle

Repas non mentionnés dans les villes et boissons
Achats personnels / Vol international

Votre budget

> **TARIF US\$ par personne** **En individuel** (service privé)

À PARTIR DE * 2.550 US\$ par personne hors vol international

* Le tarif varie en fonction du nombre de participants, **nous consulter** pour recevoir une devis

MATÉRIEL A EMPORTER

Vos bagages demeurent en permanence sous votre responsabilité. Ils ne doivent en aucun cas excéder 23 Kg par personne. Vous devez être munis d'un passeport valide avec photocopie lors des déplacements. Emporter un matériel adapté aux régions visitées.

- Un sac de voyage (Valise, sac à dos ou marin) et un sac plus petit pour les affaires de la journée.
- Veste de montagne lunette de soleil, crème solaire.
- Polaire, pantalon "aventure", chaussure de marche,
- pharmacie individuelle, lampe avec piles de rechange. Vêtements d'été (T-shirt,short) et pull pour le soir. Serviette, Vêtements de pluie (Poncho ou kway),
- Maillot de bain, pantalon, chemise à longue manche.
- Chaussettes, poncho ou Kway. Nécessaire de toilette, bonnet, gants légers.

Comment y aller ?

Le vol international n'est jamais inclus dans les prestations proposées par votre expert local. Chaque voyageur doit réserver son acheminement de manière séparée. Sur Internet, il est très facile de comparer et de réserver votre vol au meilleur prix.

Quelques conseils pour réserver votre vol

Réservez le plus tôt possible et obtenez le meilleur prix !

La plupart des compagnies pratiquent toutes la même règle commerciale : plus l'avion se remplit, plus le prix des derniers sièges attribués est élevé. Ainsi, plus tôt vous procéderez à votre réservation, meilleur sera le prix obtenu.

Quel aéroport choisir ?

Les deux principaux aéroports de Bolivie sont La Paz et Santa Cruz.

Les voyageurs qui souhaitent découvrir les régions andines de la Bolivie préféreront une arrivée sur la capitale Lima. Les voyageurs curieux de visiter la région tropicale arriveront sur l'aéroport de Santa Cruz.

La plupart des compagnies aériennes desservent les deux aéroports avec la possibilité de réserver un aller sur Santa Cruz et un retour de La Paz ou inversement.

Les vols pour la Bolivie

Au départ d'Europe, peu de compagnies aériennes desservent la Bolivie. Par conséquent les prix sont relativement élevés.

Les principales compagnies sont : **Air europa** (meilleure option vol direct depuis Madrid) **LATAM avec une escale à Madrid et Lima.**

Il faut prévoir un **budget minimum de 950 €** pour un vol **A/R Paris-Santa Cruz/La Paz - Paris** selon la période choisie et en dehors de juillet/août où il fait compter environ **1.150 €** .



Formalités Administratives

Les formalités administratives

Formalités pour tous les ressortissants français, belges et suisses :

- Votre passeport valide au moins six mois après la date de retour présumée de votre voyage.
- Pas de visa.

Vous voyagez avec des enfants ?

Les enfants sont soumis aux mêmes obligations de passeport que les adultes, décrites ci-dessus.

A noter : l'inscription des enfants sur le passeport de leurs parents est désormais impossible. Les mineurs doivent être titulaires d'un passeport individuel. La possession de ce document, en cours de validité, est suffisante pour permettre au mineur de sortir du territoire français.



Santé

Vaccins

Soyez à jour pour les vaccinations classiques : diphtérie, tétanos, poliomyélite. Les vaccins contre l'hépatite A et B ainsi que la fièvre typhoïde sont conseillés.

Dentiste et médecin

Nous vous recommandons d'effectuer une visite de contrôle avant votre départ.

Pour plus d'informations sur les précautions à prendre, vous pouvez consulter le [site Internet de SMI \(Service médical international\)](#).

Acclimatation et traitement préventif du mal d'altitude

Les voyages en Bolivie se déroulant pour certains au moins en partie à une altitude élevée. Ce voyage depuis Santa Cruz permet de monter progressivement en altitude. Pour la Bolivie une arrivée sur Santa Cruz de la sierra puis de vous rendre dans les vallées des Andes (parc Amoro 1700 ms), ensuite dans les vallées de Sucre (2800 ms) avant de rejoindre l'Altiplano (4000 ms) par voie terrestre permet d'atténuer les symptômes. Le cas échéant, il peut être recommandé d'envisager un traitement préventif au mal d'altitude (type Diamox) ou de vérifier votre capacité à évoluer en altitude (consultations spécialisées en hôpital).

Pour plus d'information, vous pouvez vous reporter à la brochure éditée par l'Association pour la recherche en physiologie de l'environnement ou au site Internet de l'association : www.arpealtitude.org.



Informations Pratiques

Décalage horaire

GMT - 4. Il y a un décalage horaire de - 6h00 en été et - 5h00 en hiver.

Argent

La devise est le boliviano (BOB) ;
cours indicatif : 1 € = 7.8 BOB environ.

Nous vous conseillons d'emporter des euros, que l'on peut changer dans les principales grandes villes. Les cartes de crédit

sont acceptées, et vous trouverez des distributeurs automatiques de billets à La Paz, Sucre et Potosí.

Electricité La Bolivie a un système électrique de 220 -230 volts. Les prises peuvent être de types plates américaine. Il faudra donc prévoir un adaptateur que vous trouverez facilement à l'aéroport.

Téléphone

- Pour appeler la Bolivie depuis la France, il faut composer le 00 591 + indicatif de la ville + numéro du correspondant.
- Pour appeler la France depuis la Bolivie, il faut composer le 00 33 + numéro du correspondant (sans le 0).
- La couverture GSM est relativement bonne, surtout à proximité de centres urbains.

Adresses utiles **Ambassade de Bolivie à Paris**

12, avenue du Président Kennedy - 75016 Paris

Tél : 01.42.24.93.44

Fax : 01.45.25.86.23

Présentation Agence Locale

Notre agence exerce depuis plus de 18 ans aux 4 coins de Bolivie et Chili. Nous avons une équipe au bureau pour préparer votre voyage sur mesure et une équipe sur le terrain pour vous accompagner dans les meilleures conditions.

Notre connaissance du pays et la fiabilité de nos circuits nous permettent de vous assurer une organisation optimale. Tous nos circuits se déroulent en service privé, réellement adapté à votre demande et à vos dates. Les tarifs sans intermédiaire vous feront bénéficier des meilleurs rapports prestation/prix. Vous vivrez ainsi fidèlement votre projet en évitant la lourdeur des préparatifs.



📍 Témoignages

Partage d'expérience Sur un séjour et partage d'expérience. Nos clients ont la parole. Témoignez à votre tour sur un séjour et partage d'expérience.

Bernadette Noilhan

De retour en France, la tête pleine d'images et de souvenirs, nous tenons à vous remercier pour l'organisation de notre séjour en Bolivie et Chili.

Nous avons été très satisfait de l'accueil effectué par vos collaborateurs, par la compétence, la gentillesse, la disponibilité et la ponctualité des chauffeurs et guides.

Nous avons déjà recommandé votre agence à plusieurs de nos amis et nous continuerons à le faire.

Recevez nos plus sincères félicitations et remerciements.

Bien cordialement.

Jacques Mathieu Bernadette, Aline, Pierre et Henri

De retour de ce beau voyage en Bolivie, quelques commentaires. L'ensemble a été très bien. Organisation bien huilée. Chauffeurs très efficaces. Une mention à Marcos, le chauffeur chilien, qui est monté avec nous, en haut du Lascar, qui était très dévoué, qui préparait petits déj et repas très agréables.

Mais Alfredo est excellent aussi. comme prévu sur le descriptif. Et donc, nous sommes montés jusqu'à 5200m au lieu du belvédère (4700m) au-dessus de Jirira. Ce n'est pas un problème, bien au contraire. Mais une partie du groupe a été surprise de devoir se lever à 5h pour monter à 5200m au lieu de 4700m. Alfredo a géré au mieux et je l'ai appuyé. Il aurait mieux valu me le dire dans le dernier échange que nous avons eu.

Tout se serait passé sans surprise. C'est quand même mineur. L'ensemble a été bien. Il n'y a pas de voyage de ce type sans fausse note. Nous adhérons à une association de voyageurs sur Avignon. Nous ne manquerons pas de recommander Alaya lors de nos rencontres. Merci encore pour toute cette organisation. Et bon vent!

Jacques Mathieu

Prêt à partir !

Ce programme vous convient ? Pour concrétiser votre voyage, il vous suffit d'envoyer un message de confirmation à votre expert local.

Votre expert local vous enverra un bulletin d'inscription numérique. Vous serez prévenu par mail dès qu'il sera disponible.


Besoin d'aide ?

Pour toutes les questions concernant l'organisation de votre voyage : Contactez directement votre expert local.

Pour toutes questions concernant le processus de réservation : Contactez le service client Alaya

Par téléphone : - 6hrs décalage horaire Du lundi au vendredi de 9h à 18h30. (- 6hrs en Bolivie)

TEL ou WHATSAPP >591+72602264 Tél Urgence (24hrs): 00591+71577611

Par E-mail : alayabolivia@gmail.com **Par Skype**  : [alayabolivia](https://www.skype.com/user/alayabolivia)



> Calle Abdon Saavedra No. 2690 Sopocachi **La Paz**

Tel/Fax : 591+22118128

Tel assistance 24hrs/7 jours : 591 - **71900116**

> Colinas del Urubo San Javierito **Santa Cruz de la sierra**

Tel : 591 - 3305592 ou 72602264

Email : info@alaya-bolivia.com / Email alternatif : alayabolivia@gmail.com

Site web . www.alaya-bolivia.com