Votre voyage Nature et Découvertes sur mesure en Bolivie - - 100% Agence locale -

Nous concevons des expéditions personnalisées, adaptées à vos envies, votre rythme et vos attentes.



Récapitulatif de votre demande

Prénom/Nom :

- Date d'**arrivée** sur place (**SANTA CRUZ de la sierra Bolivie**) :
- Date de **retour** (**LA PAZ de la sierra Bolivie**) :
- Nombre de participants :



Votre expert local francophone

- Cédric

ALAYA Expéditions - Bolivie
WHATSAPP +591 780 08 798

ALAYA EXPÉDITIONS
Andes Désert Amazonie



De la SIERRA au LAC TITICACA

Vallées, Désert et Cordillère des Andes

BOLIVIE > Voyage Nature et Découvertes VD01

Un voyage en terre bolivienne à travers les paysages les plus contrastés de la Bolivie, entre nature, culture et immensités andines.....





Paradoxalement destiné à tous, ce voyage en profondeur vous mène au cœur des contrastes les plus saisissants de la Bolivie. Des forêts tropicales du parc Amboró aux villes coloniales de Sucre et Potosí, vous traversez ensuite les immensités du Salar d'Uyuni et les paysages d'altitude du Sud-Lípez lors d'un circuit 4x4 complet. La Paz et ses panoramas spectaculaires prolongent cette immersion avant une fin de séjour apaisante sur le lac Titicaca, entre Copacabana et l'Île du Soleil. Un itinéraire varié, cohérent et intensément dépaysant.

Les points forts du voyage :

• **Acclimatation á l'altitude progressive**, en montant par paliers écologiques

• **Découverte du parc Amboró** et de ses **forêts tropicales** et biodiversité exceptionnelle
• Émerveillement garanti devant les **villes coloniales de Sucre et Potosí**
• Un **circuit 4x4 entre salar d'Uyuni et lagunes multicolores** et **volcans andins**
• **Tour panoramique de La Paz**, entre téléphériques et vues spectaculaires sur l'Altiplano
• **Le lac Titicaca** et une nuit sur **l'Île du Soleil,** au cœur des traditions andines
• **Un itinéraire tout en contrastes**, entre paysages minéraux et immensités silencieuses
• **Service privatif** et hébergements en **chambre privative** tout au long du séjour

Descriptif : Les étapes.

Jour 1 — Arrivée à Santa Cruz de la Sierra
Bienvenue à Santa Cruz, porte d'entrée de la Bolivie

Jour 2 — Santa Cruz → Parc Amboró (Volcans)
Exploration du parc Amboró et immersion en pleine nature

Jour 3 — Parc Amboró (Volcans) → Santa Cruz
Randonnée Sentier des Perroquets – Parc National Amboró

Jour 4 — Santa Cruz → Vol pour Sucre
Découverte de Sucre, la ville blanche et capitale historique

Jour 5 — Sucre → Potosí
Potosí, splendide maison de la monnaie

Jour 6 — Mines du Cerro Rico → Uyuni
Sur les traces de la légendaire montagne d'argent

Jour 7 — Uyuni→ Salar d'Uyuni → San Juan
Exploration du Salar d'Uyuni et merveilles géologiques

Jour 8 — Route des Joyaux → Laguna Colorada
Un itinéraire spectaculaire dans le parc national Avaroa

Jour 9 — Sud Lípez : Geysers, Thermes, Lagunes → Uyuni
E***ntre geysers fumants et lagunes d'altitude***

Jour 10 — Uyuni → La Paz
La Paz : entre tradition, modernité et panoramas spectaculaires

Jour 11 — La Paz → Lac Titicaca → Île du Soleil
Immersion sur les rives du lac Titicaca : histoire et légendes

Jour 12 — Île du Soleil → Pilkokaina → La Paz
Lumières du Titicaca et traditions andines

Jour 13 — aéroport La Paz → Vol international
Fin du voyage et retour



Programme au jour le jour :

Jour 1: Arrivée Aéroport SANTA CRUZ de la sierra. *(430 m d'altitude)*

Bienvenue à Santa Cruz de la Sierra, porte d'entrée vibrante de la Bolivie !

Arrivée à **l'aéroport Viru-Viru** de Santa Cruz de la Sierra en fonction de votre vol ….h….. Accueil par votre chauffeur et **transfert vers votre hôtel** à Santa Cruz. Dans la journée, **rencontre avec notre responsable d'agence** pour une présentation détaillée du circuit.

Santa Cruz de la Sierra, située dans les plaines orientales, elle compte plus de **2 millions d'habitants** et s'affirme comme l'une des villes les plus dynamiques et prospères d'Amérique du Sud. Visite libre.

Transfert 30mn Hôtel Buganvillas 3*



Jour 2 : Santa Cruz – Parc AMBORO des volcans . *(1.800 m d'altitude)*

Exploration du parc Amboró et immersion en pleine nature.

Depuis Santa cruz vous partez avec votre chauffeur en deux heures de route sont nécessaires pour rejoindre le hameau de **Bermejo**, point de départ de votre aventure en 4x4 jusqu'à l'**Écolodge des Volcans**, accompagné d'un guide de la communauté locale.

À votre arrivée, vous profitez d'une **baignade rafraîchissante** dans les cascades, au cœur d'une flore tropicale luxuriante. Après le déjeuner, une randonnée vous mène à un **point de vue panoramique** sur le **parc Amboró** et le **Sillar**, en suivant le **sentier des orchidées**.
Ce site, connu sous le nom de **« coude » des Andes**, est une **réserve écologique remarquable**, abritant **plus de 3 000 variétés de plantes et plus de 800 espèces d'oiseaux**. Le spectacle est saisissant : d'un côté, les sommets des volcans, de l'autre, l'immensité de la forêt tropicale. La végétation est d'une densité exceptionnelle, favorisée par un taux d'humidité élevé.

Tout au long de la journée, le **mouvement incessant de la brume**, montant et descendant sur les reliefs, crée une atmosphère presque irréelle, offrant aux voyageurs une immersion unique dans ce paysage hors du temps.
Retour à l'Écolodge en fin de journée et dîner typique.
📌 **Note** : Marche en petit groupe, idéale pour profiter pleinement de la nature environnante.

2h 3h Ecolodge des volcans Repas : BLD Guide local hispanophone





Jour 3 : Parc Amboro - SENTIER DES PERROQUETS – VOL SUCRE . *(2800 m d'altitude)*

Randonnée Sentier des Perroquets – Parc National Amboró

Après le petit-déjeuner, vous poursuivez votre découverte du **parc Amboró**, en suivant le **sentier thématique des perroquets**. Au cours de cette randonnée, vous pourrez admirer la **faune et la flore caractéristiques** de la région, avec de nombreux panoramas spectaculaires. Il n'est pas rare de croiser le chemin de **singes hurleurs**, ainsi que d'observer une grande diversité d'**oiseaux tropicaux**. La végétation est également remarquable, composée d'une **vaste variété d'arbres**, de **fougères géantes** et d'**orchidées** aux formes et couleurs variées.

Retour au **lodge** pour le déjeuner, avant de repartir en véhicule jusqu'à **Bermejo**. Vous redescendez ensuite vers **Santa Cruz de la Sierra pour rejoindre directement l'aéroport et prendre le vol pour Sucre.** À votre arrivée, **transfert vers le centre-ville** et installation dans un **hôtel colonial**, imprégné du charme historique de la ville.

Note : Marche en petit groupe, idéale pour une immersion en pleine nature.

2h 30 3h Vol Santa cruz – Sucre Hôtel San Juan suite 4* Repas : BL Guide local hispanophone





Jour 4 : SUCRE & Visite de la ville. *(2.800 m d'altitude)*

Découverte de Sucre, la ville blanche et capitale de la Bolivie >

Le matin, vous partez avec votre guide pour une **visite de Sucre**, la capitale constitutionnelle de la Bolivie, surnommée la **« Ville Blanche »**. Ce joyau architectural, classé au patrimoine mondial de l'UNESCO, séduit par l'élégance de ses édifices coloniaux mêlant les influences **baroques, Renaissance et néoclassiques**. Son centre historique remarquablement préservé offre l'impression de voyager dans le temps, à travers les rues pavées, les églises blanches et les places ombragées qui font tout le charme de cette ville.
Au-delà de sa beauté architecturale, Sucre occupe une place centrale dans l'histoire du pays puisqu'elle est considérée comme la **capitale historique de la Bolivie** et le berceau de son indépendance.
Au cours de cette découverte, vous visiterez plusieurs sites emblématiques de la ville, parmi lesquels :

- **La Casa de la Libertad**, lieu historique où fut signée l'Indépendance de la Bolivie en 1825.
- **La Recoleta**, ancien couvent offrant l'un des plus beaux panoramas sur les toits de la ville et les montagnes environnantes.
- **Le Musée du Textile ASUR**, remarquable centre d'interprétation consacré aux traditions textiles des communautés indigènes de Bolivie, où vous pourrez découvrir la richesse des techniques de tissage et des symboliques andines.

Cette visite est proposée à titre indicatif et peut être **entièrement adaptée selon vos centres d'intérêt**. Les passionnés d'histoire pourront approfondir la découverte du patrimoine colonial et des lieux liés à l'indépendance du pays, tandis que les amateurs d'artisanat, d'architecture, de marchés locaux ou de gastronomie pourront orienter la visite vers des expériences plus en phase avec leurs envies. Votre guide ajustera le programme et le rythme de la journée afin de vous offrir une découverte personnalisée de Sucre. **Après-midi libre.**

1h 3h Repas : B Hôtel San Juan Suite 4*





Jour 5 : Sucre – POTOSI – Maison de la monnaie *(4090 m d'altitude)*

Potosí, splendide héritage de l'argent

Depuis Sucre cap sur les hauts plateaux andins : la route vers **Potosí** offre des paysages spectaculaires, lunaires et grandioses. Potosí, la ville de l'argent, cité mythique perchée à plus de 4 000 m, dont la splendeur coloniale et le légendaire Cerro Rico racontent l'une des histoires les plus fascinantes des Andes. Installation á l'hôtel dans le **centre historique.**

Dans l'après-midi vous visiterez la célèbre **Maison de la Monnaie de Potosí**, l'un des musées les plus emblématiques de Bolivie et un témoignage saisissant de l'âge d'or minier de la ville. Cette **ancienne fabrique de pièces d'argent** vous plongera dans l'histoire fascinante de la Villa Impériale, jadis l'une des cités les plus riches du monde grâce à l'exploitation du Cerro Rico.

3h 2h30 Hôtel Verreyes 3* Repas B Ch. hispanophone / Guide Francophone (maison de la monnaie)





Jour 6: CERRO RICO - Potosi – UYUNI *(3750 m d'altitude)*

Cerro Rico De Potosí à Uyuni, sur les traces de la légendaire montagne d'argent

Immersion au cœur des **mines du Cerro Rico**, véritable montagne mythique qui fit la richesse de l'empire colonial. Accompagnés d'un guide local, vous traversez les galeries encore actives, découvrez les conditions de travail des mineurs, les rituels dédiés au "Tío" protecteur des profondeurs, et mesurez l'ampleur historique de ce site qui alimenta l'Europe en argent pendant des siècles. Une visite saisissante, authentique et chargée d'émotions.

Dans l'après-midi transfert au terminal et bus (non privé) pour la **ville d'Uyuni** . Entre vallées andines et villages traditionnels, les montagnes bigarrées de l'Altiplano au cœur des **montagnes colorées du Sud bolivien**. En fin de journée, **arrivée à Uyuni** une ville aux teintes chaudes, véritable porte d'entrée sur la spectaculaire Quebrada de Palala. Transfert et installation à l'hôtel.

Note ; activité limitée les samedis et lundis, et aucune visite possible le dimanche (remplacement par une visite plus approfondie de la ville de Potosi)

4h 3h Hôtel Nido de Flamanco 3* Repas B Guide Francophone (Cerro Rico)





Jour 7 : 4X4 UYUNI - SALAR D'UYUNI - INCA HUASI – SAN JUAN · *(3670 m d'altitude)*

Traversée magique du Salar d'Uyuni : Îles, Galaxie et traditions

Vous partez **en 4x4 en petit groupe partagé**. Nous pénétrons ensuite sur le célèbre **salar d'Uyuni**, le plus grand désert de sel au monde, s'étendant sur 10 582 km². Ce salar abrite une réserve estimée à 9 millions de tonnes de lithium, soit près de 40 % des ressources mondiales.
Nous faisons route vers le **village de Colchane,** connu pour la transformation artisanale du sel, puis vers le **secteur des drapeaux**, un lieu emblématique où les voyageurs du monde entier laissent leur trace.
Nous poursuivons vers les **hôtels de sel,** avant de rejoindre **l'île Inca Huasi,** formation géologique constituée de coraux pétrifiés et recouverte de cactus géants pouvant atteindre 12 mètres**. À pied, nous empruntons le sentier** jusqu'au sommet de l'île, d'où vous profitez d'une vue panoramique à 360° sur l'immensité du salar.
Après cette visite incontournable, **nous traversons le salar en direction de Chuvica**, village situé au sud du salar, puis continuons vers le village de **San Juan**. Installation dans votre hébergement et nuit à San Juan, dans une ambiance paisible et typique de l'Altiplano.

Note : *Départ en petit groupe (maximum 6 personnes) en chambre privative pour trois jours* – Option circuit privatif

Raid 4x4 4h 2h Repas BLD Hostal San Juan (Ch double) Guide/Chauffeur hispanophone



Jour 8 : 4X4 SALAR DE CHIGUANA - OLLAGUE - PARC NATIONAL AVAROA - DÉSERT DE SILOLI - LAGUNA COLORADA · 4278 ms

Salar, volcans et lagunes – Aventure andine dans le Sud bolivien

On descend plein sud en longeant la chaîne volcanique qui sépare la Bolivie du Chili. En chemin, on traverse la voie ferrée Uyuni – Ollagüe, propriété de la FCA (Empresa Ferroviaria Andina), avant d'atteindre le **salar de Chiguana**. Vous observez le **volcan Ollagüe**, encore en activité, dont les fumerolles sont visibles de loin.

En suivant la fameuse **route des Joyaux**, vous découvrez les **lagunes multicolores** : **Cañapa, Hedionda, Chiar Khota, Honda et Ramaditas**, qui sauront vous émerveiller. Ce paysage, marqué par l'érosion, est sublimé par les nuances vibrantes des montagnes environnantes. **L'Arbre de pierre**, impressionnant avec ses formes sculptées semblables à une forteresse rocheuse, invite à la contemplation. Vous entrez à présent dans la **Réserve Nationale de la Faune Andine Eduardo Avaroa**. En contrebas, la Lagune Colorada et sa réserve de flamants roses vous envoûtent par la beauté de leurs paysages et leurs couleurs minérales. Cette lagune alto-andine tire son nom de sa teinte rougeâtre, due à la présence de crustacés microscopiques, nourriture principale des flamants roses, qui leur confère leur coloration distinctive.Lors de la balade autour de la lagune, il n'est pas rare d'admirer la présence de

vigognes, d'autruches appelées Suri ou encore de viscaches. La nuit se passe sur les hauteurs de la **Lagune Colorada**, dans le secteur de **Hualaraja.**

Raid 4x4 6h 2h Repas BLD Hostal Hualaraja Guide/Chauffeur hispanophone



Jour 9 : 4X4 GEYSERS - EAUX THERMALES - DÉSERT DE DALI - LAGUNA VERDE – NORD LIPEZ - SAN CRISTOBAL - UYUNI

Échappée sauvage : entre geysers, lagunes et déserts du Sud bolivien

Départ matinal pour rejoindre le **plateau du Sol de Mañana**, le plus vaste ensemble de **geysers** et de sulfates des Andes. Au lever du soleil, d'imposants jets de vapeur d'eau jaillissent du sol, atteignant parfois 8 à 10 mètres de hauteur. Geysers bouillonnants, marmites de boue en ébullition, bulles soufrées et bassins d'eaux thermales composent ce décor fascinant. À proximité, arrêt aux **Thermes de Polques**, perchés à près de 5 000 mètres d'altitude, où une baignade est possible. Puis, nous quittons ces eaux chaudes pour traverser la Laguna Salada et le désert de Dalí, avant de rejoindre la spectaculaire **Laguna Verde,** véritable joyau andin. Les reflets du **volcan Licancabur** (5 990 m) sur la lagune créent un tableau d'une grande beauté.

Dans l'après-midi, nous suivons une piste plein nord en direction du **nord Lipez** et des **mines de borax**, traversant des paysages surréalistes où le relief dessine des formations géologiques étonnantes, comme la Ciudad de Piedra. En route, passage par les villages de Villamar, Alota et **San Cristóbal.** Avant de retourner à **Uyuni** un détour s'impose par le **cimetière des trains abandonnés**, vestige poignant du passé ferroviaire de la région. En soirée vous partez en bus de nuit pour La Paz (bus Pullmann confort)

Raid 4x4 7h, Bus Pullmann Uyuni La Paz 1h Repas BL Guide/Chauffeur hispanophone





Jour 10 : - LA PAZ & Visite de la ville · *(3.760 m d'altitude)*

Bienvenue à La Paz : découverte de la capitale entre tradition et modernité

Arrivée tot le matin transfert á **á l'hotel** dans le quartier bohéme de Sopocachi. Chambre disponible á 11am. Vous avez le temps de prendre un petit dejeuner en attendant dque la chambre se libére.

Dans l'après-midi partez ensuite avec votre **guide** pour une **découverte á pied du centre de La Paz**, mêlant sites historiques et atmosphère locale animée : **Plaza Murillo**, le cœur politique du pays, où se trouvent le **Palais Présidentiel**, le **Parlement** et le **Palais législatif**. **L'église San Francisco**, joyau de l'architecture coloniale. **La rue des artisans**, idéale pour découvrir l'artisanat local, notamment **vêtements et bijoux typiques**. **La Calle de las Brujas (rue des sorcières)**, où se mêlent traditions andines et objets rituels fascinants.

Le téléphérique et le marché de San Pedro, un incontournable pour une immersion dans la vie quotidienne des Paceños.

Transferts 30mn 3h Hôtel Museo boutique ou similaire 3* Guide francophone



Jour 11 : La Paz - LAC TITICACA – COPACABANA - Ile du Soleil · *(3.810 m d'altitude)*

Immersion sur les rives du lac Titicaca : entre histoire et légendes andines

Vous partez le matin avec votre guide en direction du mythique **lac Titicaca**, véritable mer intérieure perchée à plus de 3 800 m d'altitude. La route traverse l'Altiplano, ses villages agricoles et ses paysages ouverts, avant d'atteindre **Copacabana**, charmant bourg lacustre connu pour sa basilique blanche et son atmosphère paisible de pèlerinage.

Dans l'après-midi, vous embarquez en **bateau-**navette pour rejoindre **l'Île du Soleil,** considérée comme l'un des lieux les plus sacrés de la civilisation inca. Selon la tradition, seuls les membres de l'élite y vivaient, et l'île était un centre spirituel majeur dédié au dieu Soleil. À votre arrivée, vous commencez l'exploration des sites emblématiques de Yumani : **Les Marches de l'Inca**, un escalier ancestral menant à trois sources sacrées, symbole de purification et

de renaissance. **Le Temple du Soleil**, vestige cérémoniel où les prêtres incas rendaient hommage à Inti, le dieu solaire. **Légendes du Titicaca** : la cosmogonie andine raconte que le Soleil serait apparu ici, émergeant des eaux du lac. Certains récits évoquent même une cité engloutie, dissimulée sous les profondeurs du Titicaca, renforçant le caractère mystique du lieu.

En fin de journée, installation dans votre hôtel situé sur les hauteurs de **Yumani**. Depuis les terrasses, la vue est spectaculaire : le lac Titicaca s'étend comme un miroir d'argent, la **Cordillère Royale** se dessine à l'horizon, et le **coucher du soleil offre des couleurs irréelles** sur les îles et les montagnes.

Une soirée paisible dans un cadre unique, au cœur de l'un des lieux les plus sacrés des Andes.

Bus touristique 3h Bateau 1h Repas B balades Hôtel Inti Wayra Guide francophone



Jour 12 : LAC TITICACA – Pilkokaina – LA PAZ *(550 m d'altitude)*

Lumières sur le lac Titicaca : découverte de Pilkokaina et traditions andine

À l'aube, vous admirez les premières lumières sur **le lac Titicaca** avant de quitter **Yumani** à pied, suivant les crêtes offrant des panoramas spectaculaires. Découverte du **site inca de Pilkokaina**, un édifice ordonné par Túpac Yupanqui, entouré de légendes sur le trésor inca. En chemin, traversée de champs en terrasses et villages traditionnels, avec une vue imprenable sur la **Cordillère Royale**.

Retour au port, traversée en bateau (navette) vers **Copacabana**, où vous visiterez sa célèbre **cathédrale**, dédiée à la Vierge de Copacabana. Devant l'édifice, ambiance vivante avec les marchands du Temple, mêlant culte d'Ekeko et objets de dévotion.

Dans l'après-midi nous retournons sur l'Altiplano pour la capitale et installation á l'hotel.

Bateau 1h 3h30 Hôtel Museo boutique ou similaire 3* Repas : B Guide Francophone



Jour 13: Aéroport LA PAZ et VOL INTERNATIONAL · 450 ms

Fin du voyage et retour

Dans la matinée **transfert à l'aéroport** de **La Paz** en fonction de **votre vol international** **(3 heures avant le vol).** Fin de notre service et bon retour.

30mn Repas B

NOTICE: [**B**] petit déjeuner - [**L**] déjeuner - [**D**] dîner



>NIVEAU > Voyage Nature et Découvertes

Ce voyage prévoit une **acclimatation progressive de l'altitude**. Les premiers jours sont conçus pour permettre une montée **par paliers depuis** le **parc Amboro** puis de la ville de **Sucre**, garantissant ainsi une adaptation en douceur.
Ce circuit demande une **condition physique de base** mais ne requiert **pas expérience particulière.**
Quelques **marches d'exploration à la journée** sont prévues le long du parcours, sur les hauts plateaux ou dans les zones naturelles emblématiques. Elles sont **adaptables selon la forme des participants**, avec un rythme tranquille et des pauses régulières.

Il est idéal pour les voyageurs actifs souhaitant une **immersion profonde dans la nature** sans contrainte technique.

>DÈPARTS GARANTIS > , En service privatif et service partagé lors du circuit 4x4

Nos départs se font exclusivement en individuel à la date de votre choix. Cela vous offre une **totale liberté** dans l'organisation de votre voyage : rythme personnalisé, horaires flexibles, arrêts photos selon vos envies, et une adaptation complète à vos préférences.

- **Immersion authentique** : vous voyagez avec un interlocuteur privilégié, en lien direct avec nos équipes locales et les familles paysannes que nous soutenons.
- **Rencontres humaines** : le format privatif permet de véritables échanges avec les habitants, loin des circuits standardisés.
- **Qualité du service** : un guide et une équipe attentive à votre confort et à votre sécurité.
- **Expérience sur mesure** : chaque étape peut être ajustée selon vos envies, votre rythme et vos centres d'intérêt.
- **Voyage hors des sentiers battus** : accès à des lieux moins fréquentés, des communautés isolées et des paysages préservés.

>SAISON > Climat et conditions météorologiques

Ce voyage se déroule **d'avril à novembre,** durant la **saison sèche**, avec de fortes variations climatiques selon l'altitude (416 m à 5 000 m).

- **Santa Cruz & Parc Amboró** : climat chaud et tropical. En hiver, une baisse soudaine des températures peut survenir, mais elle reste de courte durée.
- **Vallées de Sucre** : climat doux et agréable.
- **Altiplano, déserts, Titicaca cordillère** : froid sec, avec des vents en fin de journée. Hiver andin (juin/juillet) : possibles chutes de neige en altitude.

De décembre à mars (saison des pluies), le **programme doit être adapté** : on évite l'Altiplano nord et l'on privilégie le Sud du pays ainsi que l'Atacama au nord du Chili, mieux adaptés à cette période.

>ENCADREMENT Encadrement et accompagnement

Afin de garantir une immersion optimale et une compréhension approfondie des sites visités, l'accompagnement est assuré par des guides spécialisés selon les différentes étapes :

- **Guides francophones** aux étapes sur **les sites culturelles** (Sucre, Potosi, La Paz, Lac Titicaca)
- **Guide local hispanophone** dans le **parc Amboro**
- **Guide/Chauffeur hispanophone durant le raid 4x4 depuis Uyuni** : Les sites du Salar d'Uyuni et du Sud Lipez sont principalement naturels, avec peu d'explications techniques nécessaires.
  Avec un minimum de compréhension en espagnol la communication se fait généralement sans difficulté, et cela est suffisant pour la majorité des voyageurs.
  Le **circuit 4x4** se **déroule en service partagé** (6 personnes) en chambre privative.




>DÈPLACEMENT > **Transport et logistique durant le voyage**

Formule Mixte ; En **privatif** et en transport **partagé** lorsque cela est possible

- **Entre les villes et visites** : Véhicule adapté au **nombre de participants**, soit en **véhicule** ou en **van/minibus** pour un confort optimal en fonction du nombre de voyageurs.
- **Liaisons en bus touristique (non privé) entre Potosi et Uyuni / Uyuni – La Paz / La Paz-Copacabana – La Paz. Transferts compris depuis les hôtels.**
- **Raid 4x4 partagé depuis Uyuni Land Cruiser châssis long**, conçu pour les longs trajets en territoire isolé, avec chauffeurs expérimentés. Le véhicule est équipé en oxygène pour assurer un confort optimal en haute altitude. 6 personnes dans le 4x4 en chambre privative
- **1 Vol régulier** : **Entre Santa Cruz et Sucre** avec bagage en soute 20kg
- **Transferts privatifs** assurés pour les **aéroports**.

Ce dispositif garantit une **mobilité fluide et adaptée** aux différentes étapes du voyage




>NOURRITURE > **Restauration et repas durant le voyage**

Le voyage comprend une **pension complète lors des visites et expéditions**, garantissant des repas adaptés aux différentes étapes du parcours. 📌 Adaptation des repas : Si vous êtes végétarien, les menus peuvent être ajustés selon vos préférences alimentaires.

📌 Notation journalière : **NOTICE**: 🍴 [**B**] petit déjeuner - [**L**] déjeuner - [**D**] dîner

- **[B]** Petit-déjeuner
- **[L]** Déjeuner
- **[D]** Dîner

Dans les villes, les repas sont libres, vous offrant l'opportunité de découvrir la gastronomie locale à votre rythme.




>HÉBERGEMENT > Hébergement en chambre privative et bain privé tout le voyage

📌 **Dans les villes**, les hôtels ont été **soigneusement sélectionnés** pour leur **situation géographique** et leur **niveau de confort**, offrant des prestations de ***catégorie 3* et 4*.***
📌 **Les chambres disposent de salles de bain privatives – Chambre double ou triple**
📌 **Option supplément chambre simple** disponible pour ceux qui préfèrent un hébergement individuel.

Note ; Les hôtels mentionnés dans ce programme sont donnés **à titre indicatif**. **Ils peuvent être remplacés par un établissement de catégorie similaire**, en **fonction des disponibilités** au moment de la réservation.

❖ ***Dans les villes*** *nuits en Hôtels* > *De catégorie* ***Standard 3* á 4* (local)***

2 nuits dans l'hôtel Buganvillas 3* de SANTA CRUZ de la sierra en Chambre double/triple bain privé *(Sup. chambre simple)*




2 nuits dans l'hôtel San Juan suite 4* de SUCRE en Chambre double/triple bain privé *(Sup. chambre simple)*





1 nuit dans l'hôtel Virreyes 3* de POTOSI en Chambre double/triple bain privé *(Sup. chambre simple)*





1 nuit dans l'hôtel Nido de Flamenco 3* de Uyuni en Chambre double/triple bain privé *(Sup. chambre simple)*





2 nuits dans l'hôtel Museo Boutique (ou similaire) 3* de La Paz en Chambre double/triple bain privé *(Sup. chambre simple)*





❖ ***Dans la nature et villages nuits en Ecolodge et en Hostals chez l'habitant*** > *De catégorie* ***Standard***

1 nuit dans l'Ecolodge des Volcans PARC AMBORO en Chambre double/triple bain privé *(Sup. chambre simple)*





1 nuit dans l'Hostal Inti Wayra Yumani en Chambre double/triple bain privé *(Sup. chambre simple)*





Raid 4x4 : 2 nuits en HOSTALS chez l'habitant: *Twin Beds*

- **Hostal Hualaraja á Laguna Colorada** en chambre double/triple, bain privé *(Sup. chambre simple). Confort simple / pas de chauffage dans les chambres, Chauffage air commune), literie compléte douches dans les hébergements*




,

- **Hostal San Juan** en chambre double/triple, bain privé *(Sup. chambre simple). Confort simple / chauffage jusque 22h), literie compléte douches dans les hébergements*




ENTRÉES >Incluses dans votre voyage.

Toutes les **entrées** sont comprises pour **tous les sites et visites** inclus dans l'itinéraire, garantissant un accès fluide aux lieux emblématiques. Vous n'aurez donc pas à vous soucier des frais supplémentaires pour les visites prévues, afin de profiter pleinement de votre exploration.

Ce qui n'est pas compris dans le voyage > Le tarif inclut de nombreuses prestations, mais certains éléments restent à la charge des participants :

Matériel individuel (équipement personnel nécessaire à l'expédition).
Vol international, qui doit être réservé séparément.
Repas non mentionnés dans les villes, offrant une liberté culinaire aux voyageurs.
Boissons, qui ne sont pas incluses dans la pension complète.

Votre budget



TARIF– Voyage de 13 jours sur place ***(15 jours depuis le pays d'origine)***
– Santa Cruz de la sierra / La Paz

📌 **Á partir de USD$ 2.089*** par personne * Le prix varie en fonction du nombre de personnes > Nous consulter pour recevoir un devis.

🏔 *Options pour votre voyage*

📌 ***Tour 4x4 entre salar d'Uyuni et Lipez 3 jours en service privatif***
💰 *Supplément : sur demande*

📌 ***Liaison aérienne entre Uyuni et La Paz*** *– Avec nuits hotel 3*Uyuni et transferts aéroports*
💰 *Supplément : sur demande*

🎒 Matériel à emporter – Préparation pour la Bolivie

La Bolivie présente une grande diversité climatique et géographique, avec des écarts importants de température et d'altitude. Un équipement bien choisi garantit confort et sécurité tout au long du voyage.

🧳 **Bagages**
- **Bagage principal en soute** (20–23 kg max) : sac de voyage souple ou valise résistante.
- **Petit sac à dos de randonnée (30–40 L)** : pour vos affaires de la journée (appareil photo, veste, gourde, documents).

👕 **Vêtements et protection**
- Veste de montagne ou coupe-vent, lunettes de soleil, crème solaire.
- Polaire, pantalon d'aventure, chaussures de marche confortables.
- T-shirts, shorts et pull chaud pour les soirées fraîches.
- Vêtements de pluie (poncho ou K-Way).
- Maillot de bain et serviette.
- Pantalon et chemise à manches longues pour se protéger des moustiques.

🧰 **Matériel complémentaire**
- Petite **pharmacie personnelle** (médicaments, pansements, désinfectant, anti-moustiques).
- **Lampe frontale** ou torche avec piles de rechange pour les zones peu éclairées.
- **Gourde réutilisable** pour rester hydraté.

💡 **Conseil malin** : les températures varient énormément, donc miser sur la superposition est la clé pour rester confortable partout
.

Comment y aller ?



Réservation de votre vol international – Conseils et options

📌 **Le vol international n'est jamais inclus** dans les prestations de votre expert local. Chaque voyageur doit réserver son **acheminement de manière séparée**.

💡 **Réserver tôt pour le meilleur prix !**
Les compagnies aériennes appliquent une tarification évolutive : **plus l'avion se remplit, plus le prix des derniers sièges augmente**. **Anticiper votre réservation** permet d'obtenir un tarif plus avantageux.
📌 **Quel aéroport choisir ?** L'aéroport de Santa Cruz, meilleures options au niveau du vol international pour découvrir la Bolivie.

- **Aller** : Aéroport de **Santa Cruz de la Sierra**
- **Retour** : Aéroport de **La Paz**

📌 **Compagnies recommandées** :

- **Iberia** (autre option et possible départ depuis la province avec **vol direct** depuis Madrid) ou **AVIANCA**, avec **escale à Bogota, ou Sao Paulo mais généralement plus Loong et escale supplémentaire**

📌 **Budget estimé** :

- **950 à 1 300 €** pour un **vol Aller et retour** A/R **Europe– Santa Cruz – LA Paz Europe** selon les dates.

📌 **Besoin d'une comparaison personnalisée?**
Vous pouvez **nous consulter** pour une étude des **meilleures options de vol** en fonction de vos **dates et ville d'origine**.
💡 **Quelques conseils pratiques** sur les vols vers la Bolivie sont disponibles ici : Alaya Bolivia - Vol aérien

Une étude des meilleures options de vols peut vous être proposée en fonction de dates et de l'aéroport le plus proche de votre domicile – sur demande.



Formalités administratives et assurance voyage
📌 **Formalités pour les ressortissants français, belges et suisses** :

- **Passeport valide** au moins **six mois après** la date de retour présumée du voyage.
- **Aucun visa requis**.

📌 **Voyager avec des enfants** :

- Les **mineurs sont soumis aux mêmes obligations** de passeport que les adultes.
- **Inscription des enfants sur le passeport parental impossible** : chaque enfant doit disposer d'un **passeport individuel** en cours de validité pour quitter le territoire français.

📌 **Assurance voyage** :
Les assurances intégrées aux **cartes bancaires classiques** restent limitées, couvrant principalement le **rapatriement** et certaines **causes précises d'annulation**, sans garantie complète.
💡 **Recommandation** : Il est fortement conseillé de **souscrire à une assurance voyage** adaptée.
☑ **Partenariat avec Chapka Assurances**, offrant une couverture complète pour voyager en toute sérénité.
📌 **Cap Explorer** : Une formule conçue pour répondre aux besoins des voyageurs.
📌 **Choisissez la formule Cap Explorer** qui correspond le mieux à votre profil et à votre itinéraire!



Santé et précautions médicales avant le voyage 📌 Vaccins recommandés :

- Être à jour des vaccinations classiques : diphtérie, tétanos, poliomyélite.
- Hépatite A et B, ainsi que fièvre typhoïde, fortement conseillés**.**

Note ; La vaccination contre la fièvre jaune n'est pas nécessaire, pas de risque sur cet itinéraire.

📌 **Consultation médicale et dentaire :**
Avant votre départ, une visite de contrôle chez votre médecin et dentiste est recommandée pour éviter tout imprévu médical**.**

📌 **Acclimatation et prévention du mal d'altitude :**
Certaines étapes se déroulent à haute altitude**.**
Si vous n'avez pas d'expérience en altitude ou si vous êtes sensible, il est conseillé de consulter un médecin pour discuter d'un traitement préventif (exemple : Diamox) ou d'effectuer un bilan médical en milieu spécialisé.

Ce type de voyage prévoit une **acclimatation progressive à l'altitude**, en montant par paliers. Cette approche permet **d'atténuer fortement les effets du mal d'altitude**, car le corps dispose de plusieurs jours pour s'adapter.

À l'inverse, **débuter directement à La Paz**, qui se situe très haut, expose rapidement aux symptômes : maux de tête, fatigue, essoufflement, sommeil perturbé.

Une montée progressive reste donc **la stratégie la plus sûre et la plus confortable** pour profiter pleinement du voyage.

📌 **Ressources utiles :**
🔗 Plus d'informations disponibles sur le site du Service Médical International (SMI).
🔗 Pour l'acclimatation et la physiologie en altitude, vous pouvez consulter la brochure de l'Association pour la recherche en physiologie de l'environnement ou leur site : www.arpealtitude.org.



Informations pratiques pour votre voyage en Bolivie

📌 **Décalage horaire**

- **GMT – 4**
- **-6h** en été et **-5h** en hiver par rapport à la France.

📌 **Argent et change**

- La monnaie locale est le **boliviano (BOB)**.
- **Cours indicatif** : **1 € ≈ 12 BOB** (taux à vérifier avant votre départ).
- Il est conseillé d'**emporter des euros**, facilement échangeables dans les grandes villes et meilleurs taux de change.
- **Cartes de crédit acceptées** et distributeurs automatiques disponibles à **La Paz, Sucre et Potosí uniquement avec des retraits en Bs**

📌 **Électricité**

- **Tension électrique** : **220-230V**.
- **Prises de type rondes** → Un **adaptateur** n'est pas nécessaire

📌 **Téléphone et réseau internet**

- **Appeler la Bolivie depuis la France** : **00 591 + indicatif de la ville + numéro du correspondant**.
- **Appeler la France depuis la Bolivie** : **00 33 + numéro du correspondant (sans le 0)**.
- **Couverture GSM** et internet: Relativement bonne, surtout en zones urbaines.



Une expertise locale au service de votre voyage

Depuis plus de 20 ans, notre agence sillonne les 4 coins de la Bolivie, forte d'une équipe spécialisée dédiée à la préparation sur mesure de votre voyage.

📌 **Une double expertise franco-bolivienne pour une expérience optimale :**

- Notre équipe **au bureau construit des circuits personnalisés**, adaptés à vos attentes et à vos dates.
- Notre **équipe sur le terrain** vous accompagne dans les meilleures conditions, assurant fluidité et sérénité tout au long de votre séjour.

📌 **Qualité et fiabilité**
Grâce à notre **connaissance approfondie du pays** et à la **fiabilité de nos circuits**, nous garantissons une organisation optimale, en évitant toute complexité inutile.

Notre force repose également sur la **présence réelle de nos équipes sur le terrain**, avec des **bureaux répartis dans les principales régions du pays : Santa Cruz, La Paz et Uyuni**. Cette implantation locale nous permet :

- de **réagir rapidement** en cas d'imprévu,
- de **vous accompagner en direct** tout au long du voyage,
- de vous proposer **les meilleures options** selon la situation du moment,
- et d'assurer un suivi constant de la logistique, des chauffeurs et des hébergements.

Cette structure locale, combinée à une montée progressive en altitude, garantit un voyage **sûr, fluide et parfaitement maîtrisé**.

📌 **Un service réellement privé et des tarifs avantageux**
Tous nos circuits sont **en service privé**, taillés sur mesure pour répondre à vos besoins spécifiques.
Nos tarifs sans intermédiaire vous assurent le **meilleur rapport prestation/prix**, vous permettant de vivre pleinement votre projet sans la lourdeur des préparatifs.



Ce programme vous convient ? Pour concrétiser votre voyage, il vous suffit d'envoyer un message de confirmation à votre expert local. Acompte á l'inscription 40%, solde 35 jours avant le départ. Mode de paiement par Virement bancaire IBAN ou par CB (sup 4.5%)



Besoin d'assistance ? Qui contacter selon votre demande

📌 **Avant le départ du voyage >**
➡️ **Contactez le service client Alaya** pour toute question relative aux modalités d'inscription et de paiement.
Tel/Whatsapp ; 591+7800 8798
📞 **Horaires du service client** :**Du lundi au samedi 9h – 18h30** *(heure locale, avec un décalage horaire de -6h par rapport à la Bolivie*

📌 **Durant votre voyage** :

➡️ **Contactez directement votre expert local**, qui vous accompagnera dans l'élaboration et les ajustements de votre itinéraire. **(591+719 00 116) 24h et 7j/7j**

Voyages et Expéditions en Bolivie –

Contact et Informations

📌 Adresse principale ; **Calle Abdon Saavedra No. 2690, Sopocachi, La Paz**

📞 **Téléphone / WhatsApp** :

- **Assistance 24h/7** : +591 719 00 116 / 715 77611

📩 **Email** : **explore@alaya-bolivia.com**

🌍 **Site web** : www.alaya-bolivia.com

📜 **Licence de tourisme** : **No 125478**