

Votre voyage Nature et Découvertes sur mesure en Bolivie

Nous concevons des expéditions personnalisées, adaptées à vos envies, votre rythme et vos attentes.



Récapitulatif de votre demande

Prénom/Nom :

- Date d'**arrivée** sur place (**SANTA CRUZ de la sierra Bolivie**) :
- Date de **retour** (**LA PAZ Bolivie**) :
- Nombre de participants :



Votre expert local francophone

- **Cédric**

ALAYA Expéditions - Bolivie
WHATSAPP +591 780 08 798

ALAYA EXPEDITIONS
Andes Désert Amazonie





L'ODYSSÉE BOLIVIENNE

Jungle et Cordillère des Andes

> Voyage/Expédition Bolivie - Nature et Découvertes VD08

Entre jungle et haut déserts andins sur des pistes peu parcourues…









Une immersion exceptionnelle pour une découverte contrastée des grands espaces. Entre jungle luxuriante et déserts andins ponctués de canyons sauvages encore peu fréquentés, ce voyage vous mène à travers des paysages époustouflants, tout en incluant les sites incontournables. La fin du séjour vous conduit au cœur de la cordillère Royale dans une communauté aymara.

Les points forts du voyage :

- **Acclimatation á l'altitude progressive**, en montant par paliers écologiques
- **Découverte du parc Amboró** et de ses **forêts tropicales** et biodiversité exceptionnelle
- Balade sur l'ancien **chemin inca de Maragua** dans les vallées de **Sucre**
- **Expédition en 4x4 hors des sentiers battus**, à travers le Lipez jusqu'au **Salar d'Uyuni**
- Lle site exceptionnel de **la forteresse de Cuida Roma** dans le nord Lipez
- Le désert andin entre **lagunes multicolores** et **volcans andins** loin des itinéraires classiques
- **Tour panoramique de La Paz**, entre téléphériques et vues spectaculaires sur l'Altiplano
- **Rencontre avec une communauté** Aymara au cœur des Andes
- Découverte á pied de **la cordillère Royale et du parc national Condoriri**
- **Service privatif** et hébergements en **chambre privative** tout au long du séjour

Descriptif :

Jour 1 — Arrivée à **Santa Cruz de la Sierra**
Bienvenue à Santa Cruz, porte d'entrée de la Bolivie

Jour 2 — Santa Cruz → **Parc Amboró** (Volcans)
Exploration du parc Amboró et immersion en pleine nature

Jour 3 — **Parc Amboró** (Volcans) → Santa Cruz
Randonnée Sentier des Perroquets – Parc National Amboró

Jour 4 — Santa Cruz → Vol pour **Sucre**
Découverte de Sucre, la ville blanche et capitale historique

Jour 5 — Sucre → **Chemin inca de Maragua**
Marche sur un chemin inca dans les vallées de Sucre

Jour 6 — Sucre → **Potosí**
Potosí, splendide maison de la monnaie

Jour 7 — Mines du Cerro Rico → **Tupiza**
Sur les traces de la légendaire montagne d'argent

Jour 8 — Tupiza → Nord Lípez → **Guadaluppe**
Des canyons rouges de Tupiza aux eaux turquoise

Jour 9 — **Ciudad Roma** → Nord Lípez → Quetena
Exploration du site de Cuidad Roma – Hors des sentiers battus.

Jour 10 — **Sud Lípez** : Geysers, Thermes, Lagunes
E***ntre geysers fumants et lagunes d'altitude***

Jour 11 — **Route des Joyaux** → Villa Candelaria
Un itinéraire spectaculaire dans le parc national Avaroa

Jour 12 — **Salar d'Uyuni** → Colchane → Uyuni
Exploration du Salar d'Uyuni et merveilles géologiques

Jour 13 — Vol Uyuni → **La Paz**
La Paz : entre tradition, modernité et panoramas spectaculaires

Jour 14 — La Paz → **Cordillère Royale** → Tuni
Immersion authentique au cœur de la communauté de Tuni

Jour 15 — Cordillère Royale → **Parc Condoriri** → La Paz
Au cœur des sommets andins et traditions aymaras

Jour 16 — **LA Paz** → Vol international
Fin du voyage et retour



Votre programme

Programme au jour le jour :

Jour 1: Arrivée Aéroport SANTA CRUZ de la sierra. *(430 m d'altitude)*

Bienvenue à Santa Cruz de la Sierra, porte d'entrée vibrante de la Bolivie !

Arrivée à **l'aéroport Viru-Viru** de Santa Cruz de la Sierra en fonction de votre vol ….h….. Accueil par votre chauffeur et **transfert vers votre hôtel** à Santa Cruz. Dans la journée, **rencontre avec notre responsable d'agence** pour une présentation détaillée du circuit.

Santa Cruz de la Sierra, située dans les plaines orientales, elle compte plus de **2 millions d'habitants** et s'affirme comme l'une des villes les plus dynamiques et prospères d'Amérique du Sud. Visite libre.

Transfert 30mn Hôtel Buganvillas 3* (Ch, privative)



Jour 2 : Santa Cruz – Parc AMBORO des volcans . *(1.800 m d'altitude)*

Exploration du parc Amboró et immersion en pleine nature.

Depuis Santa cruz vous partez avec votre chauffeur en deux heures de route sont nécessaires pour rejoindre le hameau de **Bermejo**, point de départ de votre aventure en 4x4 jusqu'à l'**Écolodge des Volcans**, accompagné d'un guide de la communauté locale.

À votre arrivée, vous profitez d'une **baignade rafraîchissante** dans les cascades, au cœur d'une flore tropicale luxuriante. Après le déjeuner, une randonnée vous mène à un **point de vue panoramique** sur le **parc Amboró** et le **Sillar**, en suivant le **sentier des orchidées**.
Ce site, connu sous le nom de **« coude » des Andes**, est une **réserve écologique remarquable**, abritant **plus de 3 000 variétés de plantes et plus de 800 espèces d'oiseaux**. Le spectacle est saisissant : d'un côté, les sommets des volcans, de l'autre, l'immensité de la forêt tropicale. La végétation est d'une densité exceptionnelle, favorisée par un taux d'humidité élevé.

Tout au long de la journée, le **mouvement incessant de la brume**, montant et descendant sur les reliefs, crée une atmosphère presque irréelle, offrant aux voyageurs une immersion unique dans ce paysage hors du temps.
Retour à l'Écolodge en fin de journée et dîner typique.
Note : Marche en petit groupe, idéale pour profiter pleinement de la nature environnante.

2h 3h Ecolodge des volcans(Ch, privative) Repas : BLD Guide local hispanophone





Jour 3 : Parc AMBORO - SENTIER DES PERROQUETS - SANTA CRUZ . *(416 m d'altitude)*

Randonnée Sentier des Perroquets – Parc National Amboró

Après le petit-déjeuner, vous poursuivez votre découverte du **parc Amboró**, en suivant le **sentier thématique des perroquets**. Au cours de cette randonnée, vous pourrez admirer la **faune et la flore caractéristiques** de la région, avec de nombreux panoramas spectaculaires. Il n'est pas rare de croiser le chemin de **singes hurleurs**, ainsi que d'observer une grande diversité d'**oiseaux tropicaux**. La végétation est également remarquable, composée d'une **vaste variété d'arbres**, de **fougères géantes** et d'**orchidées** aux formes et couleurs variées.

Retour au **lodge** pour le déjeuner, avant de repartir dans l'après-midi en véhicule jusqu'à **Bermejo**. Vous redescendez ensuite vers **Santa Cruz de la Sierra**, capitale orientale située à **416 mètres d'altitude**, au cœur des plaines de l'est bolivien. Installation à l'hôtel et fin de journée libre.

Note : Marche en petit groupe, idéale pour une immersion en pleine nature.

2h 3h Hôtel Buganvillas 3*(Ch, privative) Repas : BL Guide local hispanophone





Jour 4 : Santa Cruz de la sierra – Vol SUCRE & Visite de la ville. *(2.800 m d'altitude)*

Découverte de Sucre, la ville blanche et capitale de la Bolivie > Acclimatation

Le matin vous rejoignez l'aéroport et prenez **le vol pour Sucre** (Sucre). À votre arrivée, **transfert vers le centre-ville** et installation dans un **hôtel colonial**, imprégné du charme historique de la ville.

Dans l'après-midi vous partez avec votre guide pour une **visite de Sucre**, la capitale constitutionnelle de la Bolivie, surnommée la **"ville blanche"**. Ce joyau architectural, mêlant **art baroque et Renaissance**, est l'une des plus belles villes d'Amérique latine. Figée dans le temps, son architecture préservée évoque une **carte postale du XIXe siècle**, contribuant à son charme unique. Outre son atmosphère imprégnée des XVIIIe et XIXe siècles, Sucre est également la **capitale historique** du pays.
Lors de cette visite, vous découvrirez les principaux sites emblématiques de la ville, notamment : **La Casa de la Libertad**, haut lieu de l'histoire bolivienne. **La Recoleta**, offrant un panorama exceptionnel sur la ville. **Le musée du Textile Unasur**, mettant en valeur l'artisanat indigène.

Note : Trajet en avion non accompagné/l'horaire pour Sucre peut être modifié en fonction des horaires.

3h 3h Repas : B Vol Santa cruz – Sucre Hôtel San Juan Suite 4* (Ch, privative)



Jour 5 : Chemin de l'Inca MARAGUA – Jalq'a – Sucre *(2800 m d'altitude)*

Marche sur un chemin inca dans les vallées de Sucre

✔ Départ en direction de **Chataquila** (3600 m), où vous découvrez sa chapelle abritant la **Vierge du même nom** (environ **1h de route**). C'est ici que commence votre **marche (balade) sur le chemin Inca**, un sentier restauré, principalement en descente (**environ 3 heures de marche principalement en descente**). Tout au long du parcours, vous profitez de **panoramas spectaculaires** sur les vallées aux couleurs vibrantes.

✔En cours de route, vous visiterez le site de **Niñu Mayu**, où se trouvent les **empreintes de dinosaures** les mieux conservées de la région. Les traces, parfaitement visibles sur la roche inclinée, témoignent du passage de plusieurs espèces ayant traversé ces vallées il y a des millions d'années. C'est l'un des points forts culturels et géologiques de la journée.
✔À la fin du sentier, votre véhicule vous conduit vers **Chaunaca**, où vous déjeunez en bordure du **Rio Ravelo**. Après une pause bien méritée, vous reprenez la route (**45 min**) jusqu'à **Maragua**, un hameau niché au cœur d'un **cratère** formé par la chute d'une météorite de plus de **15 km de diamètre**. Retour à **Sucre en fin d'après-midi**.

3h 4h +70 ms/-770 ms Hôtel San Juan suite 4*(Ch privative) Repas BL Guide francophone





Jour 6 : Sucre – POTOSI – Maison de la monnaie *(4090 m d'altitude)*

Potosí, splendide héritage de l'argent

Depuis Sucre cap sur les hauts plateaux andins : la route vers **Potosí** offre des paysages spectaculaires, lunaires et grandioses. Potosí, la ville de l'argent, cité mythique perchée à plus de 4 000 m, dont la splendeur coloniale et le légendaire Cerro Rico racontent l'une des histoires les plus fascinantes des Andes. Installation á l'hôtel dans le **centre historique.**

Dans l'après-midi vous visiterez la célèbre **Maison de la Monnaie de Potosí**, l'un des musées les plus emblématiques de Bolivie et un témoignage saisissant de l'âge d'or minier de la ville. Cette **ancienne fabrique de pièces d'argent** vous plongera dans l'histoire fascinante de la Villa Impériale, jadis l'une des cités les plus riches du monde grâce à l'exploitation du Cerro Rico.

3h 2h30 Hôtel Verreyes 3* (Ch. Privative) Repas B Ch. hispanophone / Guide Francophone (maison de la monnaie)





Jour 7: CERRO RICO - Potosi – TUPIZA *(2800 m d'altitude)*

Cerro Rico De Potosí à Tupiza, sur les traces de la légendaire montagne d'argent

Immersion au cœur des **mines du Cerro Rico**, véritable montagne mythique qui fit la richesse de l'empire colonial. Accompagnés d'un guide local, vous traversez les galeries encore actives, découvrez les conditions de travail des

mineurs, les rituels dédiés au “Tío” protecteur des profondeurs, et mesurez l’ampleur historique de ce site qui alimenta l’Europe en argent pendant des siècles. Une visite saisissante, authentique et chargée d’émotions.

Dans l’après-midi l’aventure continue au cœur de la **cordillère des Frailes**. Entre vallées andines et villages traditionnels, les montagnes bigarrées de l’Altiplano au cœur des **montagnes colorées du Sud bolivien**. En fin de journée, **arrivée à Tupiza**, une ville aux teintes chaudes, véritable porte d’entrée sur la spectaculaire Quebrada de Palala. Installation à l’hôtel.

📌 **Note** ; activité limitée les samedis et lundis, et aucune visite possible le dimanche (remplacement par une visite plus approfondie de la ville de Potosi)

4h 3h Hôtel Refugio del Turista 3*(Ch privative) Repas B Guide Francophone (Cerro Rico) / chauffeur hispanophone notions en francais





Jour 8 : 4X4 Tupiza - Nord Lipez – Ciudad del Encanto - GUADALUPPE · 3.770 ms

🗺 ***Des canyons rouges de Tupiza*** **aux eaux turquoise**

En 4x4, avec votre guide nous partons à la découverte des **pistes insolites et peu fréquentées du Lipez**, suivant un **itinéraire hors des sentiers battus** entre **canyons colorés**, **déserts d’altitude**, **lagunes multicolores** et **lacs asséchés**.

Nous descendons vers le sud en direction de **Río Seco**, et découvrons un spectaculaire canyon : **La Quebrada de Palala**, dont la piste, aux **formations géologiques fascinantes**, offre un décor grandiose. Nous poursuivons vers **El Sillar**, où les **collines arides**, couvertes de **cactus**, dessinent un **contraste saisissant** face aux **hauts volcans andins** qui dominent l’horizon. Après une pause et une balade dans le site enchanteur de **Valle del Encanto**, où des **roches sculptées naturellement** créent un paysage d’un autre monde, nous traversons les **villages de Nazarenito et San Pablo de Lipez**, véritables témoins de la culture andine.

Nous remontons ensuite sur le plateau avant de redescendre vers **Guadalupe**, un hameau niché au bord d’un **canyon d’eau turquoise**. Dans les environs, il n’est pas rare d’admirer la présence de **vigognes**, d’**autruches andines (suri)** et de **viscaches**, ajoutant une touche sauvage à cet environnement exceptionnel.

Nuit dans le village de Quetena au pied du volcan Uturuncu 6008 ms

Raid 4x4 6h 2h45 Repas BLD Hostal Guadaluppe (Ch, privative) Guide/Chauf. Hispanophone notions en francais





Jour 9: 4x4 Cuidad Roma – Nord Lipez - QUETENA CHICO · *(4.120 m d'altitude)*

Exploration du Nord Lipez et du site de Cuidad Roma – Hors des sentiers battus.

Tôt le matin, **découverte du site spectaculaire de Ciudad Roma**, un paysage érodé où les nuances d'**ocre et de gris** sculptent des **forteresses rocheuses naturelles**, offrant un décor saisissant qui invite à la contemplation. Tout ici évoque les **premiers âges de la Terre**, avec ses reliefs lunaires et ses formations géologiques uniques.

Vous poursuivez votre route à travers cette **région sauvage et peu fréquentée**, longeant la **chaîne volcanique** qui sépare la Bolivie de l'Argentine. Le chemin serpente à travers des **paysages d'altitude**, où la solitude et l'immensité de ces terres arides en font un véritable sanctuaire naturel. Depuis **Lagunillas**, vous apercevez en arrière-plan le majestueux **volcan Uturuncu (6008 m)**, qui domine l'horizon dans un panorama impressionnant. La descente se fait sur une **piste en zigzag**, serpentant à travers les reliefs escarpés jusqu'au **village de Quetena**, votre **étape du jour**.

Raid 4x4 6h 2h45 Repas BLD Hostal Lampaya (Ch, privative) Guide/Chauf. Hispanophone notions en francais



Jour 10 : 4X4 SUD – LIPEZ - GEYSERS - THERMES DE POLQUE- SILOLI - LAGUNA VERDE - LAGUNA COLORADA · 4450 m

Entre geysers fumants et lagunes d'altitude du sud-Lipez

Départ matinal sur une piste d'altitude, à travers une vallée silencieuse où la roche semble figée dans le temps. Très vite, le paysage s'anime : les **geysers Sol de Mañana**, plus grand champ géothermique des Andes, dévoilent un spectacle saisissant. Le sol y est percé d'évents d'où jaillissent des jets de vapeur brûlante atteignant parfois 8 à 10 mètres, entourés de marmites bouillonnantes, bulles soufrées et fumerolles colorées.

Nous poursuivons vers les **thermes de Polques**, véritables baignoires naturelles en plein désert, où il est possible de se détendre dans une eau chaude face à l'immensité andine.

La route continue ensuite par la **Laguna Salada et le désert de Dalí,** aux paysages surréalistes évoquant les toiles du maître catalan. Puis, nous atteignons **la Laguna Verde**, bijou émeraude posé au pied du majestueux **volcan Licancabur** (5 990 m), dont le reflet parfait dans l'eau crée une scène d'une beauté rare.

Dans l'après-midi, longue **traversée de l'Altiplano** pour rejoindre la **Laguna Colorada**, célèbre pour ses eaux rougeoyantes, ses îlots de borax blancs et sa colonie de flamants roses. Une balade autour de la lagune permet d'apprécier les contrastes saisissants de ce site classé.

Nuit sur les hauteurs de la lagune, dans un décor spectaculaire.

Raid 4x4 6h30 2h45 Repas BLD Hostal Hualaraja (Ch, privative) Guide/Chauf. Hispanophone notions en francais



Jour 11 : 4X4 SUD LIPEZ ROUTE DES JOYAUX - ARBRE DE PIERRE - OLLAGUE - SALAR DE CHIGUANA - VILLA CANDELARIA · 3750 m

🗺 ***Sur la Route des Joyaux – Un itinéraire spectaculaire dans le parc national Avaroa***

Piste d'altitude à travers **des paysages surréalistes**, considérée comme l'un des **plus beaux itinéraires des Andes**. **Découverte des nombreuses lagunes multicolores**, sanctuaires de **trois variétés de flamants roses**, chacune arborant une teinte différente. **Passage par l'Arbre de Pierre**, une formation rocheuse fascinante sculptée par le vent.**Lagunes Ramadas, Charcota, Honda, Hedionda**, véritables joyaux naturels abritant une faune exceptionnelle. **Suivi de la chaîne volcanique** qui sépare la **Bolivie du Chili**, ponctuée de nombreux sommets.
💧 **Observation du volcan Ollagüe (5900 m)**, toujours actif, dont **les fumerolles sont visibles à distance**.

Traversée du petit salar de Chiguana, niché au pied du **volcan Tomasamil (5900 m)**. **Nuit dans le village de Villa Candelaria,** étape du jour.

Raid 4x4 5h 2h Repas BLD Hostal Villa Candelaria (Ch, privative) Guide/Chauf. hispanophone notions en francais





Jour 12 : 4X4 GROTTE DE GALAXIA – MIRADOR - SALAR D'UYUNI - INCA HUASI – COLCHANE - UYUNI · 3650 m

🗺 ***Exploration du Salar d'Uyuni et ses merveilles géologiques***

Poursuite pour l'immense **Salar d'Uyuni**, une véritable **banquise de sel** perchée à **3650 m d'altitude**, vestige d'une **mer intérieure datant du quaternaire**.

Détour par le site de Galaxie, une **grotte subaquatique** ensevelie sous les eaux il y a **12 000 ans**, témoignage de la présence passée de l'océan jusqu'à Oruro. **Visite des "Chullpas"**, anciens **vestiges funéraires incas**, qui remplissent cette grotte imposante. **Montée au mirador**, offrant une **vue imprenable** sur le désert et révélant des **coraux fossilisés**, vestiges d'une **ancienne barrière de corail impressionnante**.

Traversée du plus grand Salar du monde qui s'étend sur **12 106 km²**, abritant la **plus grande réserve de lithium** au monde.
🌵 **Arrêt sur l'île Inca Huasi (ou Isla Pescado)**, formation volcanique parsemée de **cactus géants**. Une **randonnée** vous permettra de rejoindre le **point culminant** de l'île. **Exploration de "Los Ojos del Salar"**, où l'on observe les **phénomènes géologiques uniques** du Salar et le secteur de « banderas ». **Nous quittons la**

blancheur éblouissante du Salar pour **retrouver la terre ferme par le hamerau de Colchane,** Passage au **cimetière des trains abandonnés** avant de nous installer á l'hôtel.

Raid 4x4 4h 2h 45 Repas BL Hôtel Flamenco de sal 3*(Ch, privative) Guide/Chauf. hispanophone notions en francais







Jour 13 : Vol UYUNI - LA PAZ & Visite de la ville · *(3.760 m d'altitude)*

Bienvenue à La Paz : découverte de la capitale entre tradition et modernité

Le matin transfert á l'aéroport et **vol pour La Paz** (45mn). Transfert et **installation á l'hotel** dans le quartier bohéme de Sopocachi.

Dans l'après-midi partez ensuite avec votre **guide** pour une **découverte á pied du centre de La Paz**, mêlant sites historiques et atmosphère locale animée : **Plaza Murillo**, le cœur politique du pays, où se trouvent le **Palais Présidentiel**, le **Parlement** et le **Palais législatif**. **L'église San Francisco**, joyau de l'architecture coloniale. **La rue des artisans**, idéale pour découvrir l'artisanat local, notamment **vêtements et bijoux typiques**. **La Calle de las Brujas (rue des sorcières)**, où se mêlent traditions andines et objets rituels fascinants.

Le téléphérique et le marché de San Pedro, un incontournable pour une immersion dans la vie quotidienne des Paceños.

Transferts 30mn 2h30 Vol Uyuni – La Paz Hôtel Museo boutique ou similaire 3*(Ch, privative) Repas B Guide francophone



Jour 14 : La Paz - CORDILLERE ROYALE- Communauté de TUNI *(4.350 m d'altitude)*

Cordillère Royale : immersion authentique au cœur de la communauté de Tuni

Depuis La Paz, nous mettons le cap vers la **Cordillère Royale** et la **communauté aymara de Tuni** (environ 2 h de route), au cœur de paysages typiquement andins : vastes plateaux balayés par les vents, sommets enneigés et lagunes turquoise qui scintillent sous la lumière de l'Altiplano.
À l'arrivée, installation dans le **village de Tuni**, où les familles de la communauté accueillent les visiteurs avec chaleur et simplicité. La journée se poursuit avec des **rencontres**, des **activités immersives** et une **présentation du projet d'écotourisme communautaire**, porté par Tuni pour valoriser son territoire et préserver ses traditions.
Cette immersion permet de découvrir les multiples facettes de la **vie andine** : organisation communautaire, pratiques agricoles, artisanat, rites et symboles de la culture aymara. Tout au long de la journée, les panoramas grandioses du **massif du Condoriri**, l'un des emblèmes de la Cordillère Royale, accompagnent chaque étape.
L'objectif de cette initiative est de créer une **dynamique durable**, génératrice de revenus pour les familles locales et contribuant à améliorer la qualité de vie des habitants de l'Altiplano, tout en offrant au voyageur une expérience authentique et respectueuse.
La journée s'achève autour d'un **dîner traditionnel andin**, partagé avec la communauté.

2h Repas BLD 1h30 Ecolodge Tuni (Ch, privative) Guide local francophone







Jour 15: Trek Cordillére Royale - PARC CONDORIRI – LA PAZ *(3.760 m d'altitude)*

🗺 Parc National Condoriri : au cœur des sommets andins et traditions aymaras

Départ depuis la communauté de Tuni pour une randonnée longeant le lac, en direction du **parc national Condoriri** et de la **laguna Chiarkota** (4 650 m, env. 2 h).
Au pied de **l'imposant Condoriri**, une chaîne spectaculaire de 13 sommets dépassant les 5 000 m offre un décor minéral d'une beauté saisissante.
Selon la forme des participants :

- **Les plus sportifs** peuvent gravir la moraine pour atteindre le col du **Pico Austria** (5 000 m, env. 2 h de marche).
- Pour une **option plus douce**, une marche vers le massif du Condoriri permet d'admirer une **lagune glaciaire** en contrebas.

Retour vers la laguna Chiarkota et la laguna Tuni, où vous retrouverez le véhicule pour rejoindre la capitale en fin de journée

2h 4/5h Repas BL Hôtel Museo boutique ou similaire 3*(Ch, privative) Guide local hispanophone





Jour 16 : Aéroport LA PAZ et VOL INTERNATIONAL • 450 ms

Fin du voyage et retour

Dans la matinée **transfert à l'aéroport** de **La Paz El alto** en fonction de **votre vol international** **(3 heures avant le vol).** Fin de notre service et bon retour.

30mn Repas B

NOTICE: [**B**] petit déjeuner - [**L**] déjeuner - [**D**] dîner



>NIVEAU > Voyage Nature et Découvertes

Ce voyage prévoit une **acclimatation progressive de l'altitude**. Les premiers jours sont conçus pour permettre une montée **par paliers depuis** le **parc Amboro** puis de la ville de **Sucre**, garantissant ainsi une adaptation en douceur.
Ce circuit demande une **condition physique de base** mais ne requiert **pas expérience particulière.**
Quelques **marches d'exploration à la journée** sont prévues le long du parcours, sur les hauts plateaux ou dans les zones naturelles emblématiques. Elles sont **adaptables selon la forme des participants**, avec un rythme tranquille et des pauses régulières en particulier lors de la marche á la journée dans la cordillère.

Il est idéal pour les voyageurs actifs souhaitant une **immersion profonde dans la nature** sans contrainte technique.

>DÈPARTS GARANTIS > , En service privatif

Nos départs se font exclusivement en individuel à la date de votre choix. Cela vous offre une **totale liberté** dans l'organisation de votre voyage : rythme personnalisé, horaires flexibles, arrêts photos selon vos envies, et une adaptation complète à vos préférences.

Les avantages du service privatif

- **Immersion authentique** : vous voyagez avec un interlocuteur privilégié, en lien direct avec nos équipes locales et les familles paysannes que nous soutenons.
- **Rencontres humaines** : le format privatif permet de véritables échanges avec les habitants, loin des circuits standardisés.
- **Qualité du service** : un guide et un chauffeur dédiés, attentifs à votre confort et à votre sécurité.
- **Expérience sur mesure** : chaque étape peut être ajustée selon vos envies, votre rythme et vos centres d'intérêt.
- **Voyage hors des sentiers battus** : accès à des lieux moins fréquentés, des communautés isolées et des paysages préservés.

>SAISON > Climat et conditions météorologiques

Ce voyage se déroule **d'avril à novembre,** durant la **saison sèche**, avec de fortes variations climatiques selon l'altitude (416 m à 5 000 m).

- **Santa Cruz & Parc Amboró** : climat chaud et tropical. En hiver, une baisse soudaine des températures peut survenir, mais elle reste de courte durée.
- **Vallées de Sucre** : climat doux et agréable.
- **Altiplano, déserts, Titicaca cordillère** : froid sec, avec des vents en fin de journée. Hiver andin (juin/juillet/aout) : possibles chutes de neige en altitude.

De décembre à mars (saison des pluies), le **programme doit être adapté** : on évite l'Altiplano nord et l'on privilégie le Sud du pays ainsi que l'Atacama au nord du Chili, mieux adaptés à cette période.

>ENCADREMENT Encadrement et accompagnement

Afin de garantir une immersion optimale et une compréhension approfondie des sites visités, l'accompagnement est assuré par des guides spécialisés selon les différentes étapes :

- **Guides francophones** aux étapes sur **les sites culturelles** (Sucre, Potosi, La Paz, communauté)
- **Guide local hispanophone** dans le **parc Amboro et la journée dans la cordillére**
- **Guide/Chauffeur hispanophone notions en francais durant le raid 4x4 depuis Tupiza** : Les sites du Salar d'Uyuni et du Sud Lipez sont principalement naturels, avec peu d'explications techniques nécessaires.
  Avec un minimum de compréhension en espagnol, le fait que votre guide/chauffeur ait des notions en francais, la communication se fait généralement sans difficulté, et cela est suffisant pour la majorité des voyageurs.
  Pour ceux qui souhaitent **un accompagnement plus approfondi,** nous avons la possibilité de proposer **un guide francophone en option.** Les détails et conditions sont précisés dans la fiche technique du circuit.





>DÈPLACEMENT > Transport et logistique durant le voyage

Le transport est **privatif** tout au long du voyage.

- **Entre les villes et visites** : Véhicule adapté au **nombre de participants**, soit en **véhicule** ou en**van/minibus** pour un confort optimal en fonction du nombre de voyageurs.
- **Raid 4x4 depuis Tupiza Land Cruiser châssis long**, conçu pour les longs trajets en territoire isolé, avec chauffeurs expérimentés. Le véhicule est équipé en oxygène pour assurer un confort optimal en haute altitude.
- **2 Vols réguliers** : **Entre Santa Cruz et Sucre /Entre Uyuni et La Paz**
- **Transferts privatifs** assurés pour les **aéroports**.

Ce dispositif garantit une **mobilité fluide et adaptée** aux différentes étapes du voyage





>NOURRITURE > Restauration et repas durant le voyage

Le voyage comprend une **pension complète lors des visites et expéditions**, garantissant des repas adaptés aux différentes étapes du parcours. 📌 Adaptation des repas : Si vous êtes végétarien, les menus peuvent être ajustés selon vos préférences alimentaires.

📌 Notation journalière : **NOTICE**: 🍴 [**B**] petit déjeuner - [**L**] déjeuner - [**D**] dîner

- **[B]** Petit-déjeuner
- **[L]** Déjeuner
- **[D]** Dîner

Dans les villes, les repas sont libres, vous offrant l'opportunité de découvrir la gastronomie locale à votre rythme.




>HÉBERGEMENT > Hébergement en chambre privative et bain privé tout le voyage

📌 **Dans les villes**, les hôtels ont été **soigneusement sélectionnés** pour leur **situation géographique** et leur **niveau de confort**, offrant des prestations de ***catégorie 3* et 4*.***
📌 **Les chambres disposent de salles de bain privatives – Chambre double ou triple**
📌 **Option supplément chambre simple** disponible pour ceux qui préfèrent un hébergement individuel.

Note ; Les hôtels mentionnés dans ce programme sont donnés **à titre indicatif**. **Ils peuvent être remplacés par un établissement de catégorie similaire**, en **fonction des disponibilités** au moment de la réservation.

❖ ***Dans les villes*** *nuits en Hôtels* > *De catégorie* ***Standard 3* á 4* (local)***

2 nuits dans l'hôtel Buganvillas 3* de SANTA CRUZ de la sierra en Chambre double/triple bain privé *(Sup. chambre simple)*




2 nuits dans l'hôtel San Juan suite 4* de SUCRE en Chambre double/triple bain privé *(Sup. chambre simple)*





1 nuit dans l'hôtel Virreyes 3* de POTOSI en Chambre double/triple bain privé *(Sup. chambre simple)*





1 nuit dans l'hôtel Refugio del Turista 3* de TUPIZA en Chambre double/triple bain privé *(Sup. chambre simple)*





1 nuit dans l'hôtel Nido de Flamenco 3* UYUNI en Chambre double/triple bain privé *(Sup. chambre simple)*




2 nuits dans l'hôtel Museo Boutique (ou similaire) 3* de La Paz en Chambre double/triple bain privé *(Sup. chambre simple)*





❖ ***Dans la nature et villages nuits en Ecolodge et en Hostals chez l'habitant*** > *De catégorie* ***Standard***

1 nuit dans l'Ecolodge des Volcans PARC AMBORO en Chambre double/triple bain privé *(Sup. chambre simple)*




Raid 4x4 et communauté Tuni : 4 nuits en HOSTALS chez l'habitant:

❖ **Hostal Guadaluppe** en chambre double/triple, bain privé *(Sup. chambre simple). Confort assez simple / pas de chauffage dans les chambres, Chauffage air commune), literie complète douches dans les hébergements*





- **Hostal Lodge Andino Lampaya á Quetena Chico** en chambre double/triple, bain privé *(Sup. chambre simple). Confort simple / pas de chauffage dans les chambres, Chauffage air commune), literie compléte douches dans les hébergements*





- **Hostal Hualaraja á Laguna Colorada** en chambre double/triple, bain privé *(Sup. chambre simple). Confort simple / pas de chauffage dans les chambres, Chauffage air commune), literie compléte douches dans les hébergements*





,

- **Hostal Desierto Blanco á Villa Candelaria** en chambre double/triple, bain privé *(Sup. chambre simple). Confort simple / chauffage jusque 22h), literie compléte douches dans les hébergements*





ENTRÉES >Incluses dans votre voyage.

Toutes les **entrées** sont comprises pour **tous les sites et visites** inclus dans l'itinéraire, garantissant un accès fluide aux lieux emblématiques. Vous n'aurez donc pas à vous soucier des frais supplémentaires pour les visites prévues, afin de profiter pleinement de votre exploration.

Ce qui n'est pas compris dans le voyage > Le tarif inclut de nombreuses prestations, mais certains éléments restent à la charge des participants :

Matériel individuel (équipement personnel nécessaire à l'expédition).
Vol international, qui doit être réservé séparément.
Repas non mentionnés dans les villes, offrant une liberté culinaire aux voyageurs.
Boissons, qui ne sont pas incluses dans la pension complète.

Votre budget



TARIF– Voyage de 16 jours sur place *(18 jours depuis le pays d'origine)*
– Santa Cruz de la sierra / La Paz

📌 **Á partir de USD$ 2.689*** par personne * Le prix varie en fonction du nombre de personnes > Nous consulter pour recevoir un devis.

Options pour votre voyage

📌 ***Séjour de 2 nuits en Ecolodges TAYKA*** *– Formule Confort+ (Raid 4x4 dans le Lípez)*
Hébergement en chambre double/triple avec salle de bain privative, chauffage et couette dans les Ecolodges Tayka (désert, pierre et sel), équivalents à un niveau 3 étoiles local. Le supplément inclut également l'hébergement du chauffeur et de la cuisinière à l'Ecolodge du désert, ainsi que les dîners au restaurant de chaque établissement.

1. ***Ecolodge Tayka du Désert (Jour 8)*** *– recommandé si une seule nuitée est choisie, compte tenu de la haute altitude. 💰 Supplément : sur demande*
2. ***Ecolodge Tayka de Pierre (Jour 9)*** *💰 Supplément : sur demande*

Total pour 2 nuits : *💰 Supplément : sur demande*

📌 ***Hôtel de sel Luna Salada 4**** *– Formule Confort, hôtel boutique en bordure du salar.*
💰 Supplément : sur demande

📌 ***Guide francophone durant le Raid 4x4 (Jour 8 → Jour 12 – 5 jours)***
💰 Supplément : sur demande

🏔 ***Réductions possibles*** *(sur demande)*

- *En remplaçant certaines liaisons **privatives** par des **bus touristiques** :*
  - *entre **Uyuni et La Paz** (au lieu de l'avion).*
  - *Entre **La Paz et Copacabana La Paz** – lac Titicaca (au lieu du transport privé)*
- *En optant pour des **nuits en refuges** (chambres collectives, salle de bain commune) durant le raid 4x4 : Prévoir un **sac de couchage** personnel.*
  - ***Un itinéraire 4x4 plus classique** depuis Uyuni.*

🎒 Matériel à emporter – Préparation pour la Bolivie

La Bolivie présente une grande diversité climatique et géographique, avec des écarts importants de température et d'altitude. Un équipement bien choisi garantit confort et sécurité tout au long du voyage.

🧳 **Bagages**

- **Bagage principal en soute** (20–23 kg max) : sac de voyage souple ou valise résistante.
- **Petit sac à dos de randonnée (30–40 L)** : pour vos affaires de la journée (appareil photo, veste, gourde, documents).

👕 **Vêtements et protection**

- Veste de montagne ou coupe-vent, lunettes de soleil, crème solaire.
- Polaire, pantalon d'aventure, chaussures de marche confortables.
- T-shirts, shorts et pull chaud pour les soirées fraîches.
- Vêtements de pluie (poncho ou K-Way).
- Maillot de bain et serviette.
- Pantalon et chemise à manches longues pour se protéger des moustiques.

🧰 **Matériel complémentaire**

- Petite **pharmacie personnelle** (médicaments, pansements, désinfectant, anti-moustiques).
- **Lampe frontale** ou torche avec piles de rechange pour les zones peu éclairées.
- **Gourde réutilisable** pour rester hydraté.

💡 **Conseil malin** : les températures varient énormément, donc miser sur la superposition est la clé pour rester confortable partout

.

Comment y aller ?



Réservation de votre vol international – Conseils et options

📌 **Le vol international n'est jamais inclus** dans les prestations de votre expert local. Chaque voyageur doit réserver son **acheminement de manière séparée**.

💡 Réserver tôt pour le meilleur prix !

Les compagnies aériennes appliquent une tarification évolutive : **plus l'avion se remplit, plus le prix des derniers sièges augmente**. **Anticiper votre réservation** permet d'obtenir un tarif plus avantageux.
📌 **Quel aéroport choisir ?** L'aéroport de Santa Cruz, meilleures options au niveau du vol international pour découvrir la Bolivie.

- **Aller** : Aéroport de **Santa Cruz de la Sierra**
- **Retour** : Aéroport de **Santa Cruz de la Sierra**

📌 **Compagnies recommandées** :

- **Air Europa** (meilleure option et le plus rapide ; départ principales capitales européennes telles que Paris, Bruxelles, Genève et avec **vol direct** depuis Madrid)
- **Iberia** (autre option et possible départ depuis la province avec **vol direct** depuis Madrid) ou **AVIANCA**, avec **escale à Bogota, ou Sao Paulo mais génerlament plus loong et escale supplémentaire**

📌 **Budget estimé** :

- **950 à 1 300 €** pour un **vol Aller et retour** A/R **Europe– Santa Cruz – Europe** selon les dates.

📌 **Besoin d'une comparaison personnalisée?**

Vous pouvez **nous consulter** pour une étude des **meilleures options de vol** en fonction de vos **dates et ville d'origine**.

💡 **Quelques conseils pratiques** sur les vols vers la Bolivie sont disponibles ici : Alaya Bolivia - Vol aérien

Une étude des meilleures options de vols peut vous être proposée en fonction de dates et de l'aéroport le plus proche de votre domicile – sur demande.



Formalités administratives et assurance voyage

📌 **Formalités pour les ressortissants français, belges et suisses** :

- **Passeport valide** au moins **six mois après** la date de retour présumée du voyage.
- **Aucun visa requis**.

📌 **Voyager avec des enfants** :

- Les **mineurs sont soumis aux mêmes obligations** de passeport que les adultes.
- **Inscription des enfants sur le passeport parental impossible** : chaque enfant doit disposer d'un **passeport individuel** en cours de validité pour quitter le territoire français.

📌 **Assurance voyage** :

Les assurances intégrées aux **cartes bancaires classiques** restent limitées, couvrant principalement le **rapatriement** et certaines **causes précises d'annulation**, sans garantie complète.

💡 **Recommandation** : Il est fortement conseillé de **souscrire à une assurance voyage** adaptée.

☑ **Partenariat avec Chapka Assurances**, offrant une couverture complète pour voyager en toute sérénité.

📌 **Cap Explorer** : Une formule conçue pour répondre aux besoins des voyageurs.

📌 **Choisissez la formule Cap Explorer** qui correspond le mieux à votre profil et à votre itinéraire!



Santé et précautions médicales avant le voyage 📌 **Vaccins recommandés :**

- Être à jour des vaccinations classiques : diphtérie, tétanos, poliomyélite.
- Hépatite A et B, ainsi que fièvre typhoïde, fortement conseillés**.**

Note ; La vaccination contre la fièvre jaune n'est pas nécessaire, pas de risque sur cet itinéraire.

📌 **Consultation médicale et dentaire :**

Avant votre départ, une visite de contrôle chez votre médecin et dentiste est recommandée pour éviter tout imprévu médical**.**

📌 **Acclimatation et prévention du mal d'altitude :**

Certaines étapes se déroulent à haute altitude**.**

Si vous n'avez pas d'expérience en altitude ou si vous êtes sensible, il est conseillé de consulter un médecin pour discuter d'un traitement préventif (exemple : Diamox) ou d'effectuer un bilan médical en milieu spécialisé.

Ce type de voyage prévoit une **acclimatation progressive à l'altitude**, en montant par paliers. Cette approche permet **d'atténuer fortement les effets du mal d'altitude**, car le corps dispose de plusieurs jours pour s'adapter.

À l'inverse, **débuter directement à La Paz**, qui se situe très haut, expose rapidement aux symptômes : maux de tête, fatigue, essoufflement, sommeil perturbé.

Une montée progressive reste donc **la stratégie la plus sûre et la plus confortable** pour profiter pleinement du voyage.

📌 **Ressources utiles :**
🔗 Plus d'informations disponibles sur le site du Service Médical International (SMI).
🔗 Pour l'acclimatation et la physiologie en altitude, vous pouvez consulter la brochure de l'Association pour la recherche en physiologie de l'environnement ou leur site : www.arpealtitude.org.



Informations pratiques pour votre voyage en Bolivie

📌 **Décalage horaire**

- **GMT – 4**
- **-6h** en été et **-5h** en hiver par rapport à la France.

📌 **Argent et change**

- La monnaie locale est le **boliviano (BOB)**.
- **Cours indicatif** : **1 € ≈ 12 BOB** (taux à vérifier avant votre départ).
- Il est conseillé d'**emporter des euros**, facilement échangeables dans les grandes villes et meilleurs taux de change.
- **Cartes de crédit acceptées** et distributeurs automatiques disponibles à **La Paz, Sucre et Potosí uniquement avec des retraits en Bs**

📌 **Électricité**

- **Tension électrique** : **220-230V**.
- **Prises de type rondes** → Un **adaptateur** n'est pas nécessaire

📌 **Téléphone et réseau internet**

- **Appeler la Bolivie depuis la France** : **00 591 + indicatif de la ville + numéro du correspondant**.
- **Appeler la France depuis la Bolivie** : **00 33 + numéro du correspondant (sans le 0)**.
- **Couverture GSM** et internet: Relativement bonne, surtout en zones urbaines.



Une expertise locale au service de votre voyage

Depuis plus de 20 ans, notre agence sillonne les 4 coins de la Bolivie, forte d'une équipe spécialisée dédiée à la préparation sur mesure de votre voyage.

📌 **Une double expertise franco-bolivienne pour une expérience optimale :**

- Notre équipe **au bureau construit des circuits personnalisés**, adaptés à vos attentes et à vos dates.
- Notre **équipe sur le terrain** vous accompagne dans les meilleures conditions, assurant fluidité et sérénité tout au long de votre séjour.

📌 **Qualité et fiabilité**
Grâce à notre **connaissance approfondie du pays** et à la **fiabilité de nos circuits**, nous garantissons une organisation optimale, en évitant toute complexité inutile.

Notre force repose également sur la **présence réelle de nos équipes sur le terrain**, avec des **bureaux répartis dans les principales régions du pays : Santa Cruz, La Paz et Uyuni**. Cette implantation locale nous permet :

- de **réagir rapidement** en cas d'imprévu,
- de **vous accompagner en direct** tout au long du voyage,
- de vous proposer **les meilleures options** selon la situation du moment,
- et d'assurer un suivi constant de la logistique, des chauffeurs et des hébergements.

Cette structure locale, combinée à une montée progressive en altitude, garantit un voyage **sûr, fluide et parfaitement maîtrisé**.

📌 **Un service réellement privé et des tarifs avantageux**
Tous nos circuits sont **en service privé**, taillés sur mesure pour répondre à vos besoins spécifiques.
Nos tarifs sans intermédiaire vous assurent le **meilleur rapport prestation/prix**, vous permettant de vivre pleinement votre projet sans la lourdeur des préparatifs.



Ce programme vous convient ? Pour concrétiser votre voyage, il vous suffit d'envoyer un message de confirmation à votre expert local.

📌 **Modalités de paiement : Règlement par virement bancaire IBAN ou par CB (+4.5% frais)**

- **Acompte de 30%** demandé à l'inscription.
- **Solde à verser** 30 jours avant le départ

📌 **Inscription simplifiée ; possibilité de régler en EUR au taux de change du jour US$/EUR**
Votre expert local vous enverra un bulletin d'inscription numérique, et vous serez prévenu par mail dès qu'il sera disponible.



Besoin d'assistance ? Qui contacter selon votre demande

📌 **Avant le départ du voyage >**
➡️ **Contactez le service client Alaya** pour toute question relative aux modalités d'inscription et de paiement.
Tel/Whatsapp ; 591+7800 8798
📞 **Horaires du service client** :**Du lundi au samedi 9h – 18h30** *(heure locale, avec un décalage horaire de -6h par rapport à la Bolivie*

📌 **Durant votre voyage** :
➡️ **Contactez directement votre expert local**, qui vous accompagnera dans l'élaboration et les ajustements de votre itinéraire.
(591+719 00 116) 24h et 7j/7j

Voyages et Expéditions en Bolivie –

Contact et Informations
📌 Adresse principale ; **Calle Abdon Saavedra No. 2690, Sopocachi, La Paz**
📞 **Téléphone / WhatsApp** :
- **Assistance 24h/7** : +591 719 00 116 / 715 77611

📩 **Email** : **explore@alaya-bolivia.com**
🌍 **Site web** : www.alaya-bolivia.com
📜 **Licence de tourisme** : **No 125478**