



Votre Circuit **RAID 4x4** ET **TREKKING VOLCANS**



Votre expert local

Cédric

Alaya Bolivia **UYUNI** - Bolivie

Nom / Prénom :

- Date de départ sur place (**UYUNI** Bolivie) :
- Date de Fin (**SAN PEDRO DE ATACAMA** Chili) :
- Nombre de participants :

Votre programme



4x4 Expédition



6 Jours



ALTO LIPEZ SAN PEDRO DE ATACAMA

VOLCANS TUNUPA / UTURUNCU / LICANCABUR



•BOLIVIE > Raid 4X4 Expédition Ascension Volcans du Lipez - V11



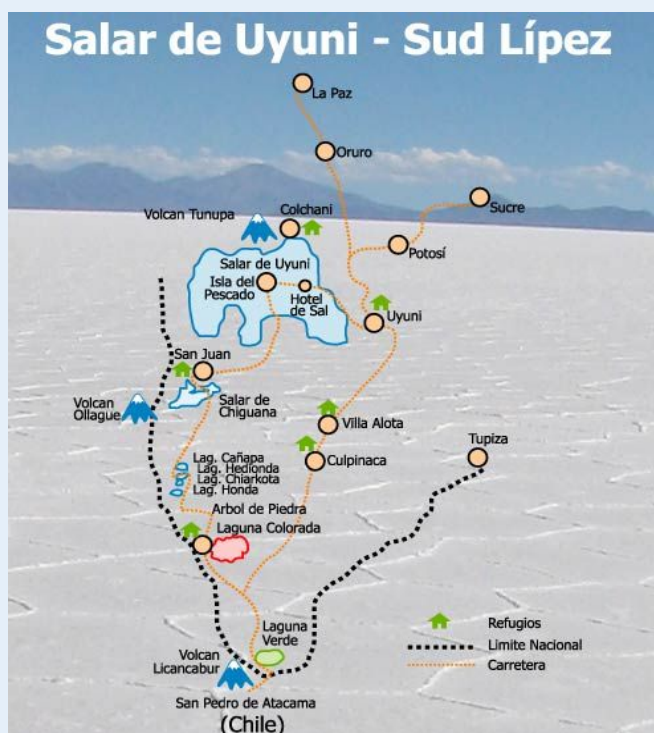
Durant ce périple, notre véhicule tout-terrain nous permet d'explorer les plus beaux endroits et les immensités désertiques de la région du sud-Lipez. Sans oublier la découverte de l'immense salar d'Uyuni, avec ses îles flottantes et ses cactus géants.. Un circuit qui combine déplacement en 4x4 et marche sur les pentes des volcans Tunupa,

Uturuncu et Licancabur jusque San Pedro de Atacama au Chili.

Retrouvez la carte de cet itinéraire **sur Google map** sur le lien ci-dessous (faire un copier et coller sur votre navigateur internet)



<https://www.google.com/maps/d/viewer?mid=1kwfUOI2NCLsMnrA4FoXz9UE09HY&ll=-21.392024611042867%2C-67.5106429&z=8>



Programme **Au jour le jour :**

Jour 1: 4X4 UYUNI - COLCHANE - SALAR DE UYUNI - ILE DE INCA HUASI - COQUESA

• 3630 m






Rencontre avec votre chauffeur depuis Uyuni (descente du bus, aéroport ou hôtel) puis départ de cette **expédition en 4x4 depuis Uyuni** pour suivre une piste en direction du salar de Uyuni et du village de **Colchane**. Le plus grand Salar du monde avec près de 12.106 Km2 et la plus grande réserve de lithium du monde. A l'entrée du salar nous visitons **l'extraction de sel de Colchane**, connu pour la transformation du sel. On marche à pied sur les polygones de sel du Salar jusqu'à **l'Isla Inca Huasi**"; Envahi de cactus géants (de plus de 12 mètres). Suivant une piste sur le salar nous traversons "**los ojos del salar**" où l'on peut observer la géologie du Salar. Poursuite sur le salar et rejoindre la rive **Nord du salar** et la terre ferme **au pied du volcan emblématique du Tunupa**. Nuit sur les hauteurs dans le hameau de Coquesa,

Raid 4x4 5h Repas LD Refuge Coquesa Guide/Chauf. hispanophone



Jour 2: **TREK VOLCAN TUNUPA 4727 ms - SALAR D`UYUNI - SAN JUAN** · 3650 m

Après le petit déjeuner nous visiterons le centre archéologique des **Chullpares** (édifices funéraires, momies) de **Coquesa** et ces alentours. Nous partirons **avec un guide local** pour monter le **Tunupa jusqu'au troisième Belvédère** (4727 ms) ou plus haut en fonction de la forme des participants d'où nous aurons une vue panoramique sur le Salar d'Uyuni et la région des volcans . À la descente nous passerons par les bofedales (pâturage Altiplanique humide) et pourrons observer, dans les accumulations d'eaux aux bords du salar. Dans l'après-midi grande **traversée du salar plein sud**. Après cette visite surprenante, continuation jusque la bordure du salar où vous assistez à un magnifique **coucher de soleil sur le salar..**





 Raid 4x4 5h  Repas BLD  5h; +850/-850 ms  Refuge de sel  Guide Trek hispanophone





 Jour 3: **4X4 SAN JUAN - OLLAGUE - PARC NATIONAL AVAROA - LAGUNES - SILOLI - LAGUNA COLORADA - QUETENA Chico** ·4200 m

On descend plein sud, en longeant la chaîne volcanique qui sépare la Bolivie du Chili. Nous longerons et passerons la voie ferrée Uyuni – Ollagüe, propriété de la FCA (Empresa Ferroviaria Andina) avant de traverser le **Salar de Chiguana**. Nous observerons le **volcan Ollagüe** encore en activité et nous pourrions même apercevoir ses fumerolles de loin. Puis nous traverserons la fameuse route des joyaux composée des **lagunes Cañapa, Hedionda, Chiar Khota, Honda et Ramaditas**. Nous passerons visiter l'**Arbre de pierre** (Merci de ne pas essayer de grimper sur l'arbre) planté en plein **désert de Siloli**. Pour terminer cette journée bien chargée, nous entrerons dans la Réserve Nationale de la Faune Andine **Eduardo Avaroa** pour arriver à la **Laguna Colorada**. Cette lagune Alto Andina doit son nom à sa couleur rougeâtre due à des crustacés microscopiques, nourriture principale des flamants, ce qui leur donne leur couleur rose. A cause du changement climatique et de la forte évaporation du bassin de l'Altiplano, le niveau d'eau des lagunes dans la région diminue rapidement, ce qui, année après année limite la population des flamants. Continuation dans le désert du Lipez et rejoindre le **hameau de Quetena Chico**.

 Raid 4x4 7h  Repas BLD  Refuge Quetena  Guide/Chauf. hispanophone



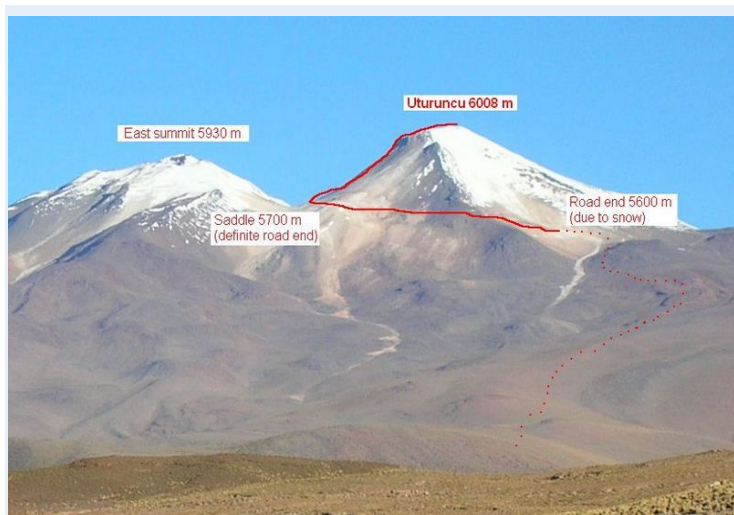


Jour 4: ASCENSION DU VOLCAN UTURUNCÚ 6008 ms - QUETENA ·4200 m

En compagnie du guide local nous partons tôt le matin en direction du **volcan Uturuncu** (1heure 30). La piste est spectaculaire sur une ancienne route de mineur. Le véhicule nous emmène jusqu' **en bout de piste à 5400 / 5600 ms** selon l'état de la piste. **Les geysers** sont le point de départ de notre ascension sur les pentes du volcan Uturuncú. Nous suivons un chemin escarpé jonché de blocs de pierres et de quelques passage d' éboulis jusqu'au sommet situé à **6008 ms**, 4h. L'effort en vaut la peine car depuis le sommet vous pourrez apprécier le paysage lunaire du sud Lipez et les **lagunes multicolores " Mama Khumu et Corante "**. Nous descendons par le même itinéraire et retrouvons le véhicule pour retourner au village de Quetena..

 Raid 4x4 3h  Repas BLD  Refuge Quetena  5/6h, +600/-600 ms  Guide HM hispanophone





🚗 Jour 5: 4x4 LAGUNA COLORADA - GEYSERS - EAUX THERMALES - DÉSERT DE DALI - LAGUNA VERDE • 4300 m

Notre voyage se poursuit vers le Sud **en direction de la Laguna Verde**, un des points le plus au Sud de la Bolivie. Nous passerons par Laguna Colorada pour s'introduire au cœur de la réserve Nationale Eduardo Avaroa. Nous visiterons **les geysers** bouillonnant de **Sol de Mañana**, impressionnant champ géothermique de la région, puits de boue en ébullition aux odeurs de souffres accentuées. Notre visite continue en direction du **bain thermal de Polques**, piscine d'eau chaude naturelle. Ensuite nous continuerons notre voyage en empruntant les **pistes du Sud Lipez**. Sur notre route nous observerons **les "Dames du Désert"** importantes roches de plusieurs tonnes taillées par le vent et posées dans ce paysage désertique du Sud Lipez. Ensuite nous traverserons le **désert de Dali**, référence à l'artiste Catalan pour les couleurs irréelles et naturelles de ce paysage fantastique qui nous remémore la touche colorée du maître. Puis nous poursuivrons vers la **Laguna Verde et Blanca** au pied du Licancahur. La **Laguna Verde** doit sa couleur verte à sa forte concentration de carbonate de plomb, d'arsenic de soufre et de calcium. Installation en bordure de la lagune. Possible marche dans les alentours et nuit (courte) en refuge.





🚗 Raid 4x4 7h 🍴 Repas BLD 🏠 Refuge Quetena 🧑‍🎨 Guide/Chauf. hispanophone





 Jour 6: **ASCENSION VOLCAN LICANCABUR 5930 ms** - FRONTIÈRE - **SAN PEDRO DE ATACAMA CHILI** · 2500 m

Nous nous lèverons exceptionnellement tôt à 3h00 du matin pour l'**ascension du Licancabur**, nous quitterons le refuge à 4h00. Notre véhicule 4x4 nous déposera à 4500m, d'où nous débiterons notre ascension. Comme les nombreux volcans qui décor cette région, l'ascension du Licancabur ce fait sur un pierrier assez abrupt. 6h00 de montée seront nécessaire pour atteindre sa **cime, 5990 m** sur un chemin accidenté. Depuis le sommet la vue est incroyable sur le désert d'Atacama en contrebas, le sud lipez et son cratère. Puis il faudra compter 3h00 pour redescendre. Après cet exploit physique, nous retournerons au véhicule qui nous emmène à la frontière Hito Cajones. Descente en van privatif jusque San pedro de Atacama en fin d'après-midi.

 Raid 4x4 1h, Van 1h30  BL  9/10h; +1430/-1430 ms  Guide HM hispanophone





NOTICE: || [B] petit déjeuner - [L] déjeuner - [D] dîner

Informations Pratiques

> NIVEAU

Expérience en voyage d'aventure recommandée compte tenu de la haute altitude et de la fréquence des déplacements.

Excellente forme physique et bonne résistance à l'effort en haute altitude en particulier lors de la marche du volcan Licancabur, important dénivelé. Circuit accessible à des trekkeurs.

> DÉPARTS GARANTIS

Nos départs se déroulent en individuel à la **date de votre choix** (service privatif uniquement)

> SAISON

Au mois de mars à décembre durant la **saison sèche** (altitude de 3700 - 5000 ms).
Froid sec et vent parfois violent en fin de journée sur l'Altiplano.


> ENCADREMENT

Guide/chauffeur hispanophone de notre équipe expérimenté, même personne

Guides de montagne hispanophones aux étapes lors des treks des volcans **Tunupa, Uturuncu et Licancabur**

> DÉPLACEMENT

Véhicule tout terrain **4X4 Land CRUISER** adapté et équipé pour les longs raids, modèle châssis long en bon état avec chauffeur expérimenté de notre équipe.



Van privatif entre la frontière Hito Cajones et le village de San Pedro d'Atacama.



> **NOURRITURE**

Pension complète durant l'expédition. Trois repas/jour vous sont proposés durant la journée



> **HÉBERGEMENT** 5 Nuits en **refuge** (confort simple) chez l'habitant à la lagune colorée, Chuvica Quetena ,Coquesa, Laguna Verde.. Un sac de couchage est nécessaire (des couvertures vous sont prêtées en complément).



> **COMPRIS SAUF**

Matériel individuel

Boissons hors repas (ravitaillement possible dans les villages) et douches chaudes

Entrées site du Lipez et salar d'Uyuni 250 Bs équivalent à US\$ 35/personne

Votre budget

> **TARIF _ US\$/personne En individuel (service privé),**

À partir de US\$ 550/ personne

le tarif varie en fonction du nombre de participants, **nous consulter** pour recevoir un devis.

MATÉRIEL À EMPORTER :

Etre munis d'un passeport valide avec photocopie. Emporter un matériel adapté aux régions visitées. Journée sur le salar. Prévoyez un équipement adapté à ce type de voyage: Un sac plus petit pour les affaires de la journée.

- Veste de montagne lunette de soleil, crème solaire. Sac de couchage possible location US\$4/j (sauf si options Ecolodges). Polaire, pantalon "aventure", chaussure de marche Trekking "montantes de préférence", balades, bonnet, gants légers.

Les options :

✗ Chambre double, bain **privatif dans les Hostals avec literie** (5 nuits) : Supplément sur demande

✗ **Formule confort** : Chambre double, bain privatif, chauffage Dîners au restaurant **dans les Ecolodges**, équivalent à un hôtel de catégorie 3* **Ecolodge Tayka** de pierre / Ecolodge **Tayka de sel - 2 nuits Auberge Quetena - 2 nuits** (Ch double, bain privatif sans chauffage) .)

Cabana Laguna Verde (Chambre collective, sans chauffage) Supplément sur demande.



Vaccins

Aucun vaccin n'est obligatoire. Soyez à jour pour les vaccinations classiques : diphtérie, tétanos, poliomyélite. Les vaccins contre l'hépatite A et B ainsi que la fièvre typhoïde sont conseillés.

Dentiste et médecin

Nous vous recommandons d'effectuer une visite de contrôle avant votre départ.

Pour plus d'informations sur les précautions à prendre, vous pouvez consulter le [site Internet de SMI \(Service médical international\)](#).

Acclimatation et traitement préventif du mal d'altitude

La plupart du temps, les symptômes sont assez bénins : fatigue, manque de souffle, nausées et maux de tête. Pour ne pas être trop incommodé, il est conseillé d'effectuer des activités peu fatigantes, de manger léger et d'éviter de fumer et de s'hydrater régulièrement. Evitez les somnifères qui aggravent l'hypoxie et le couple paracétamol-alcool. On peut aussi emporter un stimulant cardiaque, prendre du sucre, de l'aspirine et/ou paracétamol et encore boire du maté de coca, boisson à base de feuilles de coca qui est efficace. Une journée suffit généralement pour s'habituer à l'altitude mais certaines personnes s'acclimatent moins bien que d'autres. Pour les crises plus aigües la descente en altitude est encore la meilleure option, la prise d'oxygène permet en général une amélioration.

Pour plus d'information, vous pouvez vous reporter à la brochure éditée par l'Association pour la recherche en physiologie de l'environnement ou au site Internet de l'association : www.arpealtitude.org.

Présentation Agence Locale

Notre agence exerce depuis plus de 12 ans aux 4 coins de Bolivie. Nous avons une équipe au bureau pour préparer votre voyage sur mesure et une équipe sur le terrain pour vous accompagner dans les meilleures conditions.

Notre connaissance du pays et la fiabilité de nos circuits nous permettent de vous assurer une organisation optimale. Tous nos circuits se déroulent en service privé, réellement adapté à votre demande et à vos dates. Les tarifs sans intermédiaire vous feront bénéficier des meilleurs rapports prestation/prix. Vous vivrez ainsi fidèlement votre projet en évitant la lourdeur des préparatifs.



Témoignages

Partage d'expérience Sur un séjour et partage d'expérience. Nos clients ont la parole. Témoignez à votre tour sur un séjour et partage d'expérience.

amuel Catele

Je voulais vous remercier pour ce beau voyage qui s'est bien passé. Nous avons une bonne voiture, les chambres étaient très confortables, une très bonne cuisine, un guide et une cuisinière vraiment sympas

Odile Dompnier

Notre raid est terminé. Tout s'est très bien déroulé. Nous avons beaucoup apprécié. Nous tenons tout particulièrement à remercier Fabio notre guide; sa gentillesse et sa disponibilité.

Prêt à partir !

Ce programme vous convient ? Pour concrétiser votre circuit, il vous suffit d'envoyer un message de confirmation à votre expert local.

Votre expert local vous enverra un bulletin d'inscription. Vous serez prévenu par mail dès qu'il sera disponible.

Le paiement sécurisé par



Besoin d'aide ?


Pour toutes les questions concernant l'organisation de votre voyage :

Contactez directement votre expert local **Pour toutes questions concernant le processus de réservation :**

Contactez le service client Alaya **Par téléphone :** Du lundi au vendredi de 9h à 18h30.(-6hrs en Bolivie)

Tél assistance sur place : 591 - 71900116 **Par E-mail :** alayabolivia@gmail.com



 Téléphone d'assistance sur place 24hrs/7 jours : **71900116**

> La Paz Calle Abdon Saavedra No. 2690 Sopocachi Sopocachi

> Santa Cruz de la Sierra Chuquisaca 175 tel : 591+72052120

- BOLIVIE - Amérique du Sud Site web: ***www.alaya-bolivia.com***

Licence de tourisme No 125478