



Votre Circuit **RAID 4x4 SALAR D`UYUNI ET LIPEZ**

Sans intermédiaires depuis SAN PEDRO D'ATACAMA



Votre expert local en Bolivie

- CEDRIC -

ALAYA EXPÈDITIONS SRL - UYUNI -

100% Agence locale -

En individuel et Sur Mesure

Nom :

- Prénom :
- Date de départ sur place (HÔTEL **SAN PEDRO d'ATACAMA Chili**) :
- Date de Fin (**UYUNI** Bolivie) :
- Nombre de participants :

Votre programme



4x4 Expédition



3 Jours

 **DE SAN PEDRO D'ATACAMA AU LIPEZ JUSQU'AU SALAR D'UYUNI** 

• CHILI - BOLIVIE > Raid 4X4 Expédition – VAT02



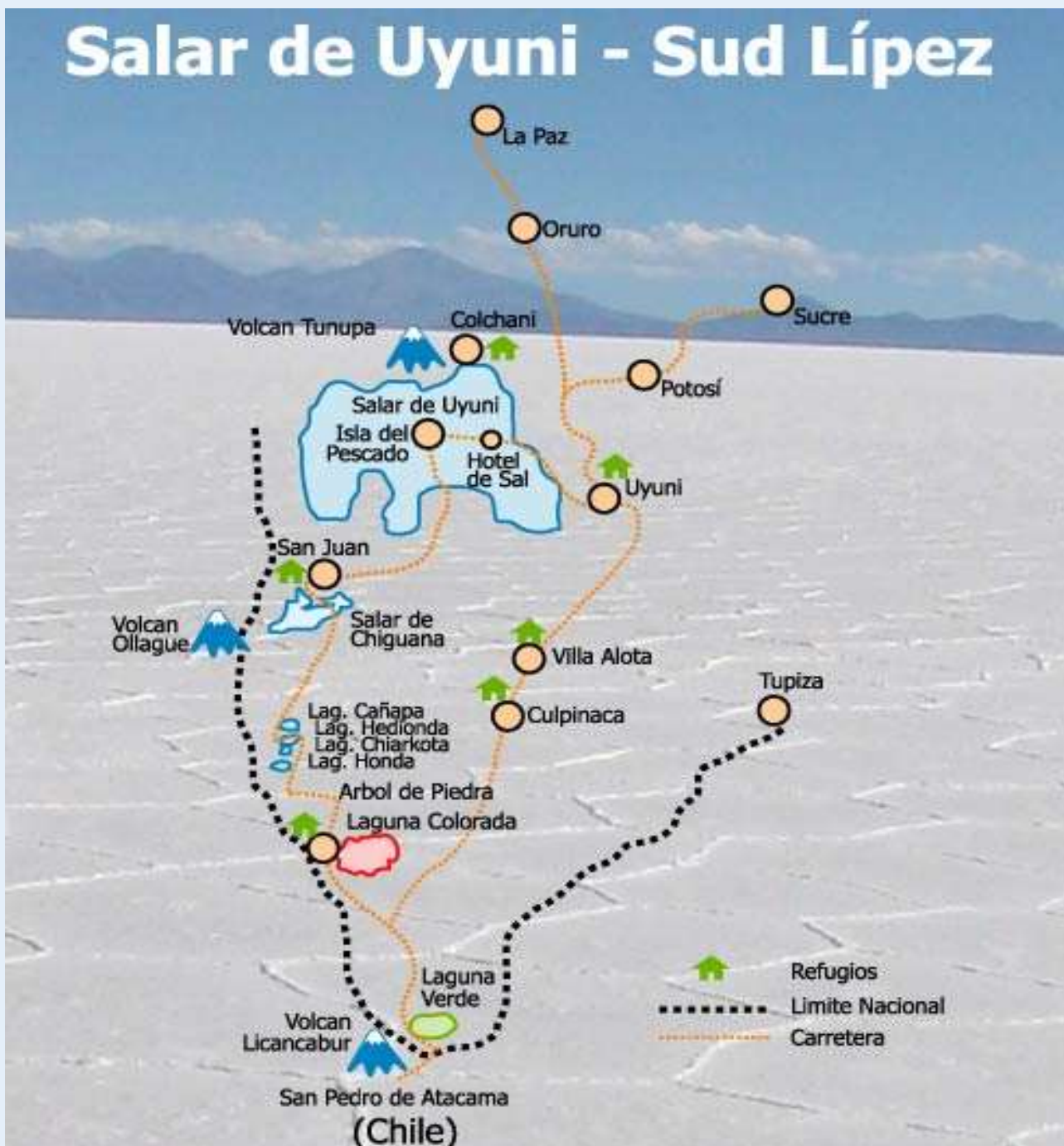
Au départ de San Pedro d'Atacama, entre déserts et volcans, ce programme varié vous permettra de découvrir les paysages extraordinaires aux teintes multiples, depuis les lagunes multicolores, le désert de Dali, les geysers jusqu'à l'immense Salar d'Uyuni.

Les points forts :

- Grande traversée du salar d'Uyuni Ouest/Est.
- La **grotte de Galaxia** en bordure du Salar d'Uyuni (Rive ouest).
- Univers protégé et sauvage en plein cœur du **Lípez et salar d'Uyuni**.
- Nuit en **bordure du salar d'Uyuni**

Retrouvez **la carte de cet itinéraire** sur **Google map** sur le lien ci-dessous (*faire un copier et coller sur votre navigateur internet*)

https://www.google.com/maps/d/u/0/edit?mid=1PI3P2_BcX07DLqfsg7DtUyIPpwQ&ll=-22.21082796976499%2C-68.09591341503904&z=10










Programme **Au jour le jour :**

 Jour 1: **SAN PEDRO D'ATACAMA - FRONTIÈRE HITO CAJONES - LAGUNA VERDE - DÉSERT DALI - GEYSERS - LAGUNA COLORADA** · 4450 m

Départ **depuis votre hôtel** _____ (entre 07 et 7.30am) en **van** jusqu'à la **frontière Hito Cajón** tout proche du village de san Pedro. Rencontre avec votre chauffeur et poursuite en 4x4 sur une piste en Zig- zag jusqu'à **la lagune blanche puis la lagune verte**, au pied des volcans Juriques et **Licancabur** (5960 m alt.). En contrebas nous traversons le **désert de Dali** (qui rappellent l'un des tableaux du maître) avant de passer la **laguna salada** et rejoindre les **Thermes de Polque** (baignade possible) pour le déjeuner. Plus loin découverte de toute l'activité volcanique (sol de mañana) de ce désert d'altitude : **geysers**, marmites bouillonnantes, bulles soufrées. Passage d'un haut col 4850 ms puis spectacle inoubliable en contrebas lorsque l'on découvre la Lagune multicolore "**Colorée**", réserve de flamants roses et oies sauvages. Celle-ci tient son intense coloration rouge-brique de la présence de millions de crustacés microscopiques. Balade autours de la lagune où il n'est pas rare admirer la présence de vigognes, autruches appelées Suri, viscaches. Nuit sur la hauteur de la **laguna Colorada** dans le secteur de **Hualaraja**.





 Van "Navette" 1h30,  Raid 4x4 5h  Repas LD  Simple, Standard, confort (3 options)  Guide/Chauf. hispanophone





 **Jour 2: 4X4 4X4 PARC NATIONAL AVAROA - ARBRE DE PIERRE - LAGUNES MULTICOLORES - OLLAGUE -CHIGUANA -SAN JUAN - CHUVICA SALAR D'UYUNI** · 3650 m

On descend plein Nord sur une piste d'altitude dans un cocktail de paysages surréalistes au milieu d'étranges formations géologiques et volcaniques syuvant "la **Route des Joyaux**" (passage par l' **arbre de pierre**.) avec ses nombreuses **lagunes multicolores**. Lagunes **RAMADAS, CHARCKOTA, HONDA, HEDIONDA**, sanctuaires de 3 variétés de flamants roses et toutes d'une couleur différente. Plus bas nous longeons la chaîne volcanique qui sépare la Bolivie du Chili. La route est alors jalonnée de volcans, certains en activité tel que le **volcan Ollague** (5900m) et ses fumeroles. Nous traversons ` le petit **salar de Chiguana**, au pied du volcan Tomasamil (5900 m alt). Continuation pour la **bordure du salar** d'Uyuni et le **hameau de Chuvica**. Installation dans une auberge de sel sur la hauteur du salar puis vous partez pour le salar et assister à un **magnifique coucher de soleil** sur le salar d'Uyuni qui saura sans aucun doute l'un des grands moments de votre voyage.



 Raid 4x4 7h  Repas BLD  Simple, Standard, confort (3 options)  Guide/Chauf. hispanophone





Jour 3: 4X4 GROTTES DE GALAXIA - MIRADOR - SALAR D'UYUNI - ÎLE DE INCA HUASI - UYUNI • 3650m

Le matin détour par le site de **Cueva de las Galaxias**, une grotte subaquatique qui a été couverte par les eaux il y a 12.000 ans qui nous rappelle que l'océan était présent dans cette zone et jusqu'à Oruro. Dans la grotte située juste à côté, nous pourrions observer les « Chullpas » (vestiges funéraires Inca) qui remplissent cette grotte de taille conséquente. Puis nous monterons au mirador d'où l'on aura une vue imprenable sur le désert et d'où nous pourrions observer les coraux fossilisés qui jadis devaient faire partie d'une barrière de corail impressionnante. Après cette visite surprenante, nous continuerons dans l'immense **salar de Uyuni** (véritable banquise de sel situé à 3650 ms d'altitude), reste d'une mer intérieure datant du quaternaire. Le plus grand Salar du monde avec près de 12.106 Km² et la plus grande réserve de lithium du monde, plein nord, offrant des vues uniques et magnifiques sur les volcans. Dans l'après-midi poursuite de notre périple blanc pour la **traversée du Salar**. Passage par **île de Inca Huasi** ou Isla pescado (nombreux cactus géant sur cette étrange île volcanique) d'origine volcanique. Continuez par " **los ojos del salar** " où l'on peut observer la géologie du Salar. Plus loin nous arrivons sur la bordure du salar et le site des hôtels de sel puis d'**extraction de sel de Colchani**. Poursuite pour la ville d'Uyuni, passage par le **cimetière des trains abandonnés**.

 Raid 4x4 6h  Repas BL  Guide/Chauf. hispanophone



NOTICE: || [B] petit déjeuner - [L] déjeuner - [D] dîner

Informations Pratiques

► NIVEAU

Expérience en voyage d'aventure recommandée compte tenu de la haute altitude et de la fréquence des déplacements

► DÉPARTS GARANTIS

Nos départs se déroulent en individuel **à la date de votre choix** (*service privatif*)

► SAISON

Toute l'année (altitude de 2500 - 5000 ms) / février-mars salar recouvert d'eau.
Froid sec et vent parfois violent en fin de journée sur l'Altiplano (+20oc/-20oc)

► ENCADREMENT

Guide/chauffeur hispanophone de notre équipe expérimentée, même personne. *Option guide parlant français*



► DÉPLACEMENT

Véhicule tout terrain **4X4 Land CRUISER Toyota** adapté pour les longs raids, modèle châssis long (limité à 5 participants) en bon état avec **chauffeur expérimenté** de notre équipe. Le véhicule est équipé en oxygène



Van (Navette, non privatif) depuis votre hôtel de San Pedro d'Atacama et la frontière Hito Cajones



► **NOURRITURE**

Pension complète durant l'expédition. Trois repas/jour vous sont proposés durant la journée
Possibilité d'adapter les menus si vous êtes végétariens.



► **HÉBERGEMENT** Trois niveaux d'hébergements aux choix sur cet itinéraire: *Détails/photos en fin de programme.*

●●●●● **SIMPLE** : En refuges (Chambre collective, bain commun) – **Expérience locale**

●●●●● **STANDARD** : En Hostals (chambre double bain privatif) – formule **standard** bon rapport qualité/prix

●●●●● **CONFORT** : En Ecolodges (Chambre double, bain privatif, chauffage) – **Meilleure option**

▶ **ASSISTANCE**

Une **assistance 7j/7 et 24h/24** pendant votre circuit par **notre équipe locale**. Une **réactivité rapide** en cas de problème

> **COMPRIS SAUF**

Matériel individuel

Entrées sites du Lipez et salar d'Uyuni 230 Bs équivalent à US\$ 33/personne

Boissons hors repas (ravitaillement possible dans les villages)

Douches chaudes (formule 1 – expérience locale)

Votre budget

> **TARIF US\$/personne** En individuel

A partir de US\$ 210 par personne*

*nous consulter le tarif varie en fonction du nombre de participants.

LES DIFFÉRENTS TYPES D'HÉBERGEMENT :

●●●●● **SIMPLE-**. « Expérience locale » **2 nuits dans des Refuges** : **Chambre partagée** (4 à 6p), *bain commun* ; Infrastructure rudimentaire et sans chauffage. Eau froide, pas d'eau chaude avec douche en option. Literie avec couvertures et draps mais un sac de couchage est fortement recommandé.



Refuge de sel Chuvica ou simlaire.



Refuge Hualaraja Remarque : Eau chaude parfois inexistante à la lagune colorée selon la période. Ceci compte-tenu des conditions extérieures gelant les canalisations d'eau à cette altitude.



●●○○○ **STANDARD - 2 nuits en Hostals** : Chambre privative **double/triple, bain privatif**

« Hébergement standard » **Chambre double privative, bain privatif** ; Confort qui reste simple avec ou sans chauffage. Eau pas toujours chaude, gèle des canalisations fréquentes. Literie avec couvertures et draps. Une alternative correcte pour **un minimum de confort** en chambre individuelle et pour un budget raisonnable.



Hostal de sel "Magia del salar" Chuvica



Hostal Hualaraja Laguna Colorada"

.Remarque : Eau chaude parfois inexistante à la lagune colorée selon la période. Ceci compte-tenu des conditions extérieures gelant les canalisations d'eau à cette altitude.



CONFORT- 2 nuits dans des Hôtels :

« Hébergement confortable » adapté à une clientèle européenne. Des hébergements qui ne sont pas luxueux. Chambre privative (double ou triple), bain privatif ; Ces hébergements proposent du chauffage. Couette et draps. La meilleure alternative dans cette région isolée de tout. Budget important compte-tenu des tarifs pratiqués par ces hôtels et que nous devons en plus du prix de la chambre, prendre en compte les frais du chauffeur et prendre les repas dans les hôtels.



 Ecolodge TAYKA de pierre

 Ecolodge TAYKA du désert

Chambre double, bain privatif



MATÉRIEL À EMPORTER :

Voici notre petite liste des indispensables à glisser dans vos sacs pour partir sans rien oublier :

RAID 4x4 sur l'Altiplano et désert d'altitude (Altitude entre 3500/5000 ms) .

Les variations climatiques ente le jour, (+15°C) et la nuit (-20°C extérieur) sont parfois importantes. Vents parfois violent en fin de journée sur l'Altiplano et dans les déserts andins. **Un sac de voyage** (à dos ou marin) et un sac plus petit pour les affaires de la journée.

- Veste de montagne lunette de soleil, crème solaire. Polaire, ou pull pantalon "aventure", chaussure de marche, maillot de bain (sources thermales) et serviette..
- Sac de couchage pour les nuits en refuge (résistant à 0°C possible location) sauf si option hostel ou hotel.
- Pharmacie individuelle, lampe (frontale) avec piles de rechange. Chaussettes, poncho ou Kway. Nécessaire de toilette, couteau, bonnet, gants légers.

► **En Option guide/chauffeur parlant anglais ou français** (supplément US\$ 170 à diviser par le nombre de participants, sujet aux disponibilités)

Santé

Vaccins

Aucun vaccin n'est obligatoire. Soyez à jour pour les vaccinations classiques : diphtérie, tétanos, poliomyélite. Les vaccins contre l'hépatite A et B ainsi que la fièvre typhoïde sont conseillés.

Dentiste et médecin

Nous vous recommandons d'effectuer une visite de contrôle avant votre départ.

Pour plus d'informations sur les précautions à prendre, vous pouvez consulter le [site Internet de SMI \(Service médical international\)](#).

Acclimatation et traitement préventif du mal d'altitude

La plupart du temps, les symptômes sont assez bénins : fatigue, manque de souffle, nausées et maux de tête. Pour ne pas être trop incommodé, il est conseillé d'effectuer des activités peu fatigantes, de manger léger et d'éviter de fumer et de s'hydrater régulièrement. Evitez les somnifères qui aggravent l'hypoxie et le couple paracétamol-alcool. On peut aussi emporter un stimulant cardiaque, prendre du sucre, de l'aspirine et/ou paracétamol et encore boire du maté de coca, boisson à base de feuilles de coca qui est efficace. Une journée suffit généralement pour s'habituer à l'altitude mais certaines personnes s'acclimatent moins bien que d'autres. Pour les crises plus aigües la descente en altitude est encore la meilleure option, la prise d'oxygène permet en général une amélioration.

Pour plus d'information, vous pouvez vous reporter à la brochure éditée par l'Association pour la recherche en physiologie de l'environnement ou au site Internet de l'association : www.arpealtitude.org.

Présentation Agence Locale



Notre agence exerce depuis plus de 12 ans aux 4 coins de Bolivie. Nous avons une équipe au bureau pour préparer votre voyage sur mesure et une équipe sur le terrain pour vous accompagner dans les meilleures conditions.

Notre connaissance du pays et la fiabilité de nos circuits nous permettent de vous assurer une organisation optimale. Tous nos circuits se déroulent en service privé, réellement adapté à votre demande et à vos dates. Les tarifs sans intermédiaire vous feront bénéficier des meilleurs rapports prestation/prix. Vous vivrez ainsi fidèlement votre projet en évitant la lourdeur des préparatifs.



📍 Témoignages

Partage d'expérience Sur un séjour et partage d'expérience. Nos clients ont la parole. Témoignez à votre tour sur un séjour et partage d'expérience.

Florence Gineste

Ce mot simplement pour vous confirmer combien nous avons apprécié les prestations du guide chauffeur Christian durant notre circuit privé en Bolivie : professionnel, efficace, très attentif, très prudent sur des terrains parfois difficiles... une expérience partagée très intéressante !

Bonne continuation à l'équipe Alaya :)

!

Jean-Paul Bertrand et Dominique du Cailar

Je vous écris pour vous dire que nous avons été très satisfait de la prestation d'Alaya en Bolivie, en particulier de notre chauffeur Felix et de la cuisinière Maria.

+ de Témoignages : <https://www.alaya-bolivia.com/temoignages>

Prêt à partir !

Ce programme vous convient ? Pour concrétiser votre circuit, il vous suffit d'envoyer un message de confirmation à votre expert local. Votre expert local vous enverra un bulletin d'inscription. Vous serez prévenu par mail dès qu'il sera disponible.

- Seulement 15 % d'acompte à la réservation. Règlement par CB, site sécurisé Klik and pay et **sans frais cachés.** Cela vous permet de bénéficier des garanties d'assurance incluses.

Le paiement sécurisé par



- Solde à verser sur place le jour du départ à San Pedro d'Atacama en espèces, supplément CB.

Besoin d'aide ?

Pour toutes les questions concernant l'organisation de votre voyage : Contactez directement votre expert local **Pour toutes questions concernant le processus de réservation :** Contactez le service client Alaya **Par téléphone ou WhatsApp ; 591+71577611** Du lundi au vendredi de 9h à 18h30. (-6hrs en Bolivie) Tél assistance sur place 24h/24: **591 + 71900116**



Téléphone d'assistance sur place 24hrs/7 jours : **71900116**

> La Paz Calle Abdon Saavedra No. 2690 Sopocachi Sopocachi

> Santa Cruz de la Sierra Chuquisaca 175 tel : 591+72052120

- BOLIVIE - Amérique du Sud Site web: www.alaya-bolivia.com
Licence de tourisme No 125478