



ALAYA



Votre Circuit **TREKKING** en Bolivie



Votre expert local

Cédric Alaya Bolivia

La Paz - Bolivie

Tél./WhatsApp : **591+71577611**

Skype :alayabolivia

Nom : Herault Prénom : Pascal

- Date de départ sur place (**LA PAZ** Bolivie) : 28 juillet 022
- Date de Fin (**LA PAZ** Bolivia) : 02 août 022
- Nombre de participants : 4

Votre programme

Bolivie
Sans intermédiaire



Trekking

6 Jours

TREKKING

KOTIA au HUAYNA POTOSI

> **DEPUIS LA PAZ** Circuit Trekking **Cordillère Royale TK05**

Randonnée d'altitude dans les régions reculées et fascinante de la cordillère Royale.....



Ce trekking d'altitude de 6 jours vous entraîne dans les régions reculées et fascinante de la cordillère Royale. **Depuis la lagune Kotia**, dans des contrées sauvages à l'ombre des géants de sommets frôlant les 6000 mètres du Condoriri **jusqu'au Huayna Potosi**. Constamment, nous

avons à notre gauche la série d'éternels glaciers et de l'autre côté les plaines de l'Altiplano et le lac Titicaca.



Programme **Au jour le jour :**

Jour 1 : 28/07 LA PAZ - PEÑAS CORDILLÈRE ROYALE - LAGUNE KOTIA . 4450 ms

Départ depuis votre hôtel de La Paz (**hôtel Las Brisas, Illampu N°742**) en direction de la Cordillère Royale. À l'intersection de Peñas poursuite sur une logue piste d'altitude pour rejoindre la **laguna Kotia** (2/3h - 4380ms). Installation du bivouac en bordure de la lagune. Dans l'après-midi marche d'acclimatation dans les environs.

2h30 Repas LD Bivouac Guide trek hispanophone



Jour 2: - LAGUNE KOTIA - LAGUNA AJWANI. 4680ms


Départ de notre randonnée depuis la **laguna Kotia** en compagnie de notre muletier. Nous suivons un chemin à droite du lac pour passer **un col situé à 4850 m**. Descente jusque quelques habitations appelées "Contador", secteur de Chacapa et monter progressivement jusqu'à la laguna Ajwani. Bivouac proche de **la lagune Ajwani**, refuge de canard portant le même nom.

Repas BLD Bivouac Trek 5h, +550/-380 ms Guide trek hispanophone



Jour 3: TREK **SISTANA** – COL JANCHALLANI - **LAGUNE JURIKHOTA** 4700 ms

Montée raide qui mène au **col de Miluni situé à 4880 ms**. Après un joli panorama descente jusqu'à la **laguna Sistana**. Après un déjeuner bien mérité au bord de la lagune, passage d'un deuxième col, **Janchallani à 4900 m**. Depuis les cols vue unique sur le lac Titicaca et ses environs. En toile de fond le volcan Sajama (6542 ms) et la face Ouest du Huayna Potosi (6088 ms). Descente jusqu'à la **lagune Jurikota** en contrebas située à la porte du massif du Condoriri,

 Bivouac  Repas BLD  Trek 5h +530/-450 m  Guide trek hispanophone



Jour 4: TREK **JURIKHOTA** - **LAGUNA CONGELADA** - **PICO AUSTRIA**- **LAGUNE CHIARKHOTA** - **PARC NATIONAL DU CONDORIRI** 3760 ms





Magnifique journée en direction du parc national du Condoriri. Des paysages d'un monde minéral de toute beauté. **Montée sur le moraines** pour rejoindre la superbe **laguna Congelada** (1h30), située à 4900 mètres d'altitude. Continuation pour un haut **col (Pico Austria)** situé à **5100 ms** pour les plus sportifs. Sur la droite du col, le magnifique massif du Condoriri avec en contrebas une lagune glaciaire. Descente raide pour la **lagune de Chiarkota** au cœur du cirque de montagne du Condoriri. Balade dans le parc dans un très bel environnement jusqu'à la lagune Chiarkota. **au pied du Condoriri** dans un décor unique et somptueux.

 Repas BLD  Trek 5h, +500/-520 ms  Bivouac  Guide trek hispanophone



 **Jour 5: TREK COLS JALLAYKO et TILLIPATA - CARMEN PAMPA MARIA LOCO** 4450 ms

Depuis la **lagune Chiarckota** et le parc national du Condoriri, montée jusqu'au **col de Jallayko** situé à 5020 ms (environ 2h de montée). Beau panorama sur les sommets. Le sentier suit les flancs de la cordillère avec la face ouest du Huayna Potosi et l'élégance du Mario Loco. Descente au fond d'une longue et large vallée de Jitaña. Montée d'un autre col plus raide **au col de Tillapata** (4990 ms). Descente dans l'après midi jusqu'au camp "Carmen Pampa" 4450 ms, étape de la journée au pied du **massif Mario Loco** 5220 ms.





 Bivouac  Repas BLD  Trek 6h +850/950m  Guide trek hispanophone





 Jour 6: **02/08** **TREK COL HUALLATANI - CARMEN PAMPA - MILLUNI - HUAYNA POTOSI - LA PAZ** 3750 ms

Poursuite du trek suivant pour une montée régulière à travers de superbes paysages et le col **de Huallatani 4.850m**. Le sentier suit les flancs de la cordillère avec **la face ouest du Huayna Potosi** et l'élégance du Mario Lloco. Nous remontons légèrement le long du canal passant par des mines pour avancer sans grandes difficultés, au fond d'une longue et large vallée. Déjeuner dans la vallée au pied des **mines de Milluni**. Montée vers le glacier, beau panorama sur l'imposant **Huayna Potosi (6088 ms)**. Petite descente jusqu'au véhicule et rentrer à **La Paz** en fin d'après-midi.

 1h30  Repas BL  Trek 6h + 550/-250 ms  Guide Trek hispanophone





NOTICE: **[B]** petit déjeuner - **[L]** déjeuner - **[D]** dîner

Informations Pratiques

> NIVEAU

Circuit Trekking en haute altitude (4000/5000 ms) . Marche sur des chemins parfois accidentés. Prévoyez quelques jours d'acclimatation avant de partir pour ce circuit trekking itinérant. Deux cols à 5000 ms sont prévus. En fonction de la forme des participants possibilité d'adapter la marche sans le passage de cols élevés (sur demande)

> DÉPARTS GARANTIS

Nos départs **se déroulent en individuel** du 28 juillet au 02 août 2022

> SAISON

De mars à octobre durant la saison saison sèche . Climat andin entre +15oc/-10oc la nuit. Des chutes de neige sont toujours possibles cela reste la haute montagne.

> ENCADREMENT

Guide trek hispanophone de notre équipe



> HÉBERGEMENT

Nuits **en bivouac sous tente** (Modèle adapté a la haute montagne). Tente igloo pour deux participants avec matelas isolants. North face ou similaire.



> DÉPLACEMENT

Transport privatif depuis votre hôtel de La Paz (aller/retour)

> NOURRITURE

Pension complète durant l'expédition

Trois repas/jour vous sont proposés durant la journée. Repas chaud le soir, petit déjeuner au bivouac, encas dans la journée. Prévoyez d'emporter une bouteille d'eau le premier jour.

> **PORTAGE** **Vous ne portez que les affaires de la journée.** Portage par les animaux (lamas ou ânes).

Poids limité à 12 kg par personne.



> COMPRIS SAUF

Matériel individuel/assurance voyage

Eau le premier jour

Votre budget

> **TARIF US\$/personne** En individuel (service privatif)

USD 540 par personne (+ ou - EUR 510*), BASE **4** PARTICIPANTS

Note : Le prix du circuit est fixé en USD, Vous bénéficiez de tarifs locaux, USD monnaie utilisée sur place.

*Indicatif : Taux de change officiel USD/EUR au 19/05/2022

MATÉRIEL À EMPORTER :

Être munis d'un passeport valide. Emporter un matériel adapté aux régions visitées.

. Prévoyez un équipement adapté à ce type de voyage en haute montagne:

Un sac de voyage et un plus petit pour les affaires de la journée.

- Veste de montagne lunette de soleil, crème solaire,. Polaire, pantalon "aventure", chaussure de marche "Trekking", balades, bonnet, gourde, gants légers, serviette. Sac de couchage "haute montagne" résistant à -15oc (possible location sur demande).

Formalités Administratives

Les formalités administratives

Formalités pour tous les ressortissants français, belges et suisses :

- Votre passeport valide au moins six mois après la date de retour présumée de votre voyage.
- Pas de visa.

Santé

Vaccins

Aucun vaccin n'est obligatoire. Soyez à jour pour les vaccinations classiques : diphtérie, tétanos, poliomyélite. Les vaccins contre l'hépatite A et B ainsi que la fièvre typhoïde sont conseillés. Pas de risque de fièvre jaune ou paludisme, circuit qui reste an altitude +1500 ms

Dentiste et médecin

Nous vous recommandons d'effectuer une visite de contrôle avant votre départ.

Présentation Agence Locale

Notre agence exerce depuis plus de 12 ans aux 4 coins de Bolivie. Nous avons une équipe au bureau pour préparer votre voyage sur mesure et une équipe sur le terrain pour vous accompagner dans les meilleures conditions.

Notre connaissance du pays et la fiabilité de nos circuits nous permettent de vous assurer une organisation optimale. Tous nos circuits se déroulent en service privé, réellement adapté à votre demande et à vos dates. Les tarifs sans intermédiaire vous feront bénéficier des meilleurs rapports prestation/prix. Vous vivrez ainsi fidèlement votre projet en évitant la lourdeur des préparatifs.

Prêt à partir !

Ce programme vous convient ? Pour concrétiser votre circuit, il vous suffit d'envoyer un message de confirmation à votre expert local.

Votre expert local vous enverra un bulletin d'inscription. Vous serez prévenu par mail dès qu'il sera disponible.

Besoin d'aide ?

Pour toutes les questions concernant l'organisation de votre voyage :

Contactez directement votre expert local **Pour toutes questions concernant le processus de réservation :**

Contactez le service client Alaya

Par téléphone : Du lundi au vendredi de 9h à 18h30. (-6hrs en Bolivie) Tél : 591 - 71900116 **Par E-mail :** alayabolivia@gmail.com



Calle Abdon Saavedra No. 2690 - Sopocachi - La Paz

Entre la rue Mendez Arcos et la place Rotary Plaza. Proche station téléphonique.

Tél/fax : +(591) 71900116

Email : info@alaya-bolivia.com / Email alternatif : alayabolivia@gmail.com

Site web . www.alaya-bolivie.com

Licence de tourisme No 125478