



ALAYA

Voyages/Expéditions Andes



COMBINÉ



Bolivie



Chile



Cédric - Votre expert local

Alaya Expéditions SRL

Uyuni - Bolivie

Téléphone d'assistance : 591+ 71900116

Nom :

- **Prénom :**
- **Date de départ sur place (TUPIZA Bolivie) :**
- **Date de Fin (UYUNI Bolivie) :**
- **Nombre de participants :**

Votre programme



4x4 Expédition



5 Jours
sur place

Tupiza **SAN PEDRO** d'Atacama **SALAR D'UYUNI** en Bolivie

BOLIVIE DEPUIS TUPIZA > Raid 4X4 Expédition - **V21**



Remontée de l'Altiplano sur les pistes du nord Lipez. Le désert d'Atacama au

Chili, sous un ciel bleu azur vous offre ses lagunes, geysers et oasis. Repassant en Bolivie nous poursuivons dans le parc Avaroa, dominé par les volcans licancabur et Ollague et terminons en beauté dans l'immensité blanche du salar d'Uyuni.

🔴 Les points forts :

- Parcourir **le meilleur des déserts andines** entre Chili et la Bolivie.
- Explorer les déserts d'**Atacama, Lipez, Salar** d'Uyuni
- Le charmant village de **San Pedro et le désert d'Atacama**
- Découverte **d'une faune variée** : lama., vigogne, flamant rose, condor, viscacha...

SALT LAKE UYUNI LAGUNA COLORADA LAGUNA VERDE





Au jour le jour :

Jour 1: **4x4 TUPIZA - PALALA - SILLAR – NORD LIPEZ - QUETENA** 4150 ms

Départ matinal depuis votre hôtel (7.30am) et **Tupiza** et ses paysages spectaculaires. L'itinéraire se déroule des pistes de montagne (4500 ms) spectaculaires au milieu de cette réserve protégée (réserve de vigognes en particulier). Continuation vers **El sillar** et la **Quebrada de Palala**, canyons colorés, puis passant par les villages de **San Nazarenito**. Panorama unique sur la région avec au loin la frontière d'Argentine. Passage par le village de **San Antonio de Lipez** et le mirador de la **laguna Morejon**.. Dans les alentours il n'est pas rare admirer la présence de vigognes, autruches appelées **Suviscachas** 🐫 Depuis las lagunillas en arrière plan s'élève le volcan Uturuncu (6008 ms). Vous descendez alors sur une piste zig zag **jusqu'au village de Quetena**. Étape de la journée.

Raid 4x4 7h 🏠 Quetena 🍴 Repas LD 🧑🏻 Guide/Chauffeur hispanophone



Jour 2: **4X4 GEYSERS - DÉSERT DE DALI - LAGUNA VERDE CHILI- SAN PEDRO DE ATACAMA - VALLÉE DE LA LUNE** 2500 ms

Poursuite de notre périple tôt le matin dans les déserts andins sur une piste d'altitude en direction des geysers. Tout prochainement nous pourrons observer toute l'activité volcanique de ce désert d'altitude: **geysers Sol de mañana**, qui est le plus important groupe de **geysers** et de sulfates des Andes. Le sol est perforé d'évents d'où jaillissent des jets de vapeur d'eau pouvant atteindre 8 à 10 mètres de hauteur. Geysers, marmites bouillonnantes, bulles soufrées, baignoires d'eaux chaudes (Thermes)

de Polques où l'on peut se baigner). Puis l'on quitte les eaux chaudes passant par la **laguna salada** et le **désert de Dali** jusqu'à la spectaculaire **Laguna Verde**, véritable joyau andin. Vous passez alors la frontière et descendez en van (navette) jusqu'au charmant village de San Pedro de Atacama. Installation à l'hôtel dans le centre du village (12h). Dans l'après-midi (16h) vous partez **découvrir la Vallée de la Lune**. Cette spectaculaire vallée fut créée à travers les âges par les pluies et les vents qui lui ont donné ces fascinantes formes et couleurs. La vallée de lune est considérée comme la zone la plus sèche au monde et certains endroits n'ont pas reçu une seule goutte d'eau depuis des centaines d'années! Découverte des statues de sel "**Las Tres Marías**", de la mine de sel et les cavernes de sel. Puis nous pourrions admirer un **coucher de soleil fantastique** sur la vallée d'Atacama.. Retour dans le village San Pedro d'Atacama.

Note : [Visite en groupe de la vallée de la lune.](#)





 Raid 4x4 4h ,  Van au Chili 4h  Hôtel Dunas 3*(Ch double)  B  Guide/chauffeur hispanophone / Guide anglophone au Chili



Jour 3: 4x4 SALAR D'ATACAMA CHILI- OASIS TOCONAO - LAGUNES MISCANTI ET MINIQUES- LAGUNA CHAXA- - SAN PEDRO D'ATACAMA · 2500 ms

Vous partez tôt à la découverte du **désert l'Atacama** et des **lagunes Altiplaniques**. Tout au long de ce périple nous observons une faune andine abondante : Nandous (autruche), vigognes, flamants roses et échassiers, viscaches. La piste est bordée de Tamarugos (arbre typique de l'Atacama) jusqu'à l'**oasis de Toconao** connu pour ses constructions en pierre volcanique, l'église de San Lucas date de 1744. Goûtez aux coings, figes et abricots, ces fruits sont un véritable délice. Continuation pour la **lagune Chaxa** avec pour toile de fond le salar d'Atacama, l'un des plus arides au monde et les fumaroles du volcan Lascar. Plus loin découverte des **lagunes Miscanti et Miñiques**, situées à une altitude de 4.300 mètres. Au-delà du désert s'étendent des dépressions qui retiennent l'eau descendue des volcans : les couleurs saturées des Lagunes Altiplaniques multicolores. L'endroit est propice à une balade autour des lagunes. Retour sur San Pedro d'Atacama et l'après-midi sera libre pour flâner dans le village.



Note : [Visite en groupe.](#)

 Van 4x4 5h  Hôtel Dunas 3* (Ch double)  Repas B  Guide anglophone



Jour 4: **SAN PEDRO - HITO -4x4 LAGUNA COLORADA - PARC NATIONAL AVAROA - OLLAGUE -CHIGUANA -SAN JUAN** · 3750 ms

Le matin depuis San Pedro la navette vous récupère et vous emmène au poste frontière. Vous retrouvez alors votre chauffeur et l'on descend alors plein Nord sur une piste d'altitude dans un cocktail de paysages surréalistes au milieu d'étranges formations géologiques et volcaniques. Vous évoluez entre lagunes multicolores et volcans, à une altitude toujours supérieure à 4900 m.). En contrebas spectacle tout en couleurs lorsque l'on découvre la Lagune multicolore "**Colorée**", réserve de flamants roses et oies sauvages. Celle-ci tient son intense coloration rouge-brique de la présence de millions de crustacés microscopiques. Vous passerez par le bureau du parc national Avaroa avant de continuer sur la spectaculaire "la **Route des Joyaux**" (passage par désert de Siloli, arbre de pierre..) avec ses nombreuses **lagunes multicolores**. Lagunes **RAMADAS, CHARCOTA, HONDA, HEDIONDA**, sanctuaires de 3 variétés de flamants roses et toutes d'une couleur différente. Plus bas nous longeons la chaîne volcanique qui sépare la Bolivie du Chili. La route est alors jalonnée de volcans, certains en activité tel que le **volcan Ollague** (5900m) et ses fumeroles. Nous traversons le petit **salar de Chiguana**, au pied du volcan Tomasamil (5900 m alt) puis le **village de San Juan**, étape de la journée.





 Van "navette" 1h30, Raid 4x4 7h  San Juan  Repas BLD  Guide/chauffeur hispanophone






Jour 5: 4X4 GROTTES DE GALAXIA - SALAR D'UYUNI - ÎLE DE INCA HUASI --COLCHANE-UYUNI

3700 ms Le matin piste en direction de l'immense salar d'Uyuni. Au détour de Chuvica vous rejoignez le site de **Cueva de las Galaxias**, une grotte subaquatique qui a été couverte par les eaux il y a 12.000 ans qui nous rappelle que l'océan était présent dans cette zone et jusqu'à Oruro. Dans la grotte située juste à côté, nous pourrions observer les "**Chullpas**" (vestiges funéraires Inca) qui remplissent cette grotte de taille conséquente. Après cette visite surprenante, nous entrerons enfin sur le **salar de Uyuni** (véritable banquise de sel situé à 3650 ms d'altitude), reste d'une mer intérieure datant du quaternaire. Le plus grand Salar du monde avec près de 12.106 Km² et la plus grande réserve de lithium du monde, plein nord, offrant des vues uniques et magnifiques. Nous rejoignons alors l'**île de Inca Huasi** ou Isla pescado (nombreux cactus géant sur cette étrange île volcanique) d'origine volcanique. Pour une marche autour de l'île. Vous évoluez. Continuez en 4x4 sur le salar dans un décor par "los **ojos del salar**" où l'on peut observer la géologie du Salar. Plus loin nous arrivons sur la bordure Est du salar et le site des hôtels de sel. Continuation pour Colchane puis sur la terre ferme la ville d'Uyuni. Passage par le cimetière des **trains abandonnés**, fin de notre service.

 Raid 4x4  Repas BL  balades  Guide/chauffeur hispanophone



NOTICE:  [B] petit déjeuner - [L] déjeuner - [D] dîner

Informations Pratiques

> NIVEAU

Expérience en voyage d'aventure recommandée compte tenu de la haute altitude et de la fréquence des déplacements

> DÉPARTS GARANTIS

Nos départs se déroulent en individuel à **la date de votre choix** (service privatif uniquement)
Formule mixte : **En privatif en Bolivie, en groupe au Chili**

> SAISON

Toute l'année (altitude de 3700 - 5000 ms). Au mois de janvier/mars le salar peut être recouvert d'eau.
Froid sec et vent parfois violent en fin de journée sur l'Altiplano. Plus doux dans le désert d'Atacama.

> ENCADREMENT

En Bolivie Guide/chauffeur hispanophone même personne
Au Chili Guide hispanophone/anglophone



> DÉPLACEMENT

En Bolivie : Véhicule tout terrain **4X4 Land CRUISER** adapté et équipé pour les longs raids, modèle châssis long en bon état; chauffeur expérimenté de notre équipe. Véhicule équipé en oxygène.



Au Chili : En van climatisé (en groupe)



> NOURRITURE

Pension complète durant l'expédition. Trois repas/jour vous sont proposés durant la journée.-

Repas libres dans le village de San Pedro d'Atacama



> HÉBERGEMENT

En chambre double, bain privatif durant tout le circuit.



2 Nuits en **hostal dans le lipez** (confort simple, chambre double, bain privatif)



 - 2 nuits dans l'hôtel Dunas 3* de San Pedro d'Atacama Chili en Chambre double bain privé



> **COMPRIS SAUF**

Matériel individuel
Boissons hors repas et repas à San Pedro de Atacama
Entrées site du Lippez, Galaxia salar d'Uyuni 230 Bs équivalent à US\$ 33/personne
Entrées Atacama US\$ 16/personne

Votre budget

> **TARIF US\$/personne En individuel (service privé / chambre double),**

À partir de US\$ 590 par personne. Le tarif varie en fonction du nombre de participants, **nous consulter**

MATÉRIEL À EMPORTER :

Être munis d'un passeport valide avec photocopie. Emporter un matériel adapté aux régions visitées.

- Un sac de voyage ou valise, un sac plus petit pour les affaires de la journée.
- Veste de montagne, lunette de soleil, crème solaire. Polaire, pantalon "aventure", chaussure de marche, balades, bonnet, g

baignade dans les thermes).)

► **En Option guide/chauffeur parlant anglais ou français** (supplément sur demande),



Vaccins

Aucun vaccin n'est obligatoire. Soyez à jour pour les vaccinations classiques : diphtérie, tétanos, poliomyélite. Les vaccins contre l'hépatite A et B ainsi que la fièvre typhoïde sont conseillés.

Dentiste et médecin

Nous vous recommandons d'effectuer une visite de contrôle avant votre départ.

Pour plus d'informations sur les précautions à prendre, vous pouvez consulter le [site Internet de SMI \(Service médical international\)](#).

Acclimatation et traitement préventif du mal d'altitude

La plupart du temps, les symptômes sont assez bénins : fatigue, manque de souffle, nausées et maux de tête. Pour ne pas être trop incommodé, il est conseillé d'effectuer des activités peu fatigantes, de manger léger et d'éviter de fumer et de s'hydrater régulièrement. Evitez les somnifères qui aggravent l'hypoxie et le couple paracétamol-alcool. .

On peut aussi emporter un stimulant cardiaque, prendre du sucre, de l'aspirine et/ou paracétamol et encore boire du maté de coca, boisson à base de feuilles de coca qui est efficace. Une journée suffit généralement pour s'habituer à l'altitude mais certaines personnes s'acclimatent moins bien que d'autres. Pour les crises plus aiguës la descente en altitude est encore la meilleure option, la prise d'oxygène permet en général une amélioration.

Pour plus d'information, vous pouvez vous reporter à la brochure éditée par l'Association pour la recherche en physiologie de l'environnement ou au site Internet de l'association : www.arpealtitude.org.



Notre agence exerce depuis plus de 15 ans aux 4 coins de Bolivie. Nous avons une équipe au bureau pour préparer votre voyage sur mesure et une équipe sur le terrain pour vous accompagner dans les meilleures conditions.

Notre connaissance du pays et la fiabilité de nos circuits nous permettent de vous assurer une organisation optimale. Tous nos circuits se déroulent en service privé, réellement adapté à votre demande et à vos dates. Les tarifs sans intermédiaire vous feront bénéficier des meilleurs rapports prestation/prix. Vous vivrez ainsi fidèlement votre projet en évitant la lourdeur des préparatifs.





Témoignages

Partage d'expérience Sur un séjour et partage d'expérience. Nos clients ont la parole. Témoignez à votre tour sur un séjour et partage d'expérience.

Helene et Noureddine

Juste pour vous dire que notre tour s'est très bien passé, Roman a été un excellent chauffeur et guide, très attentionné et nous donnant toujours des explications intéressantes!

Jean-Paul Bertrand et Dominique du Cailar

Je vous écris pour vous dire que nous avons été très satisfait de la prestation d'alaya en bolivie , en particulier de notre chauffeur Roman et de la cuisinière Maria.



Prêt à partir !

Ce programme vous convient ? Pour concrétiser votre circuit, il vous suffit d'envoyer un message de confirmation à votre expert local.

Votre expert local vous enverra un bulletin d'inscription. Vous serez prévenu par mail dès qu'il sera disponible.



Besoin d'aide ?

Pour toutes les questions concernant l'organisation de votre voyage : Contactez directement votre expert local

Pour toutes questions concernant le processus de réservation : Contactez le service client Alaya

Par téléphone : Du lundi au vendredi de 9h à 18h30.(-6hrs en Bolivie) Tél assistance sur place : 591 - 71900116

Par E-mail : alayabolivia@gmail.com



Calle Abdon Saavedra No. 2690 Sopocachi **La Paz**

Tel/whatsapp : **591+72602264**

Tel assistance 24hrs/7 jours : 591 - **71900116**

>Colinas del Urubo San Javierito **Santa Cruz de la sierra**

Tel : 591 +72602264

Licence de tourisme No 125478

Email : info@alaya-bolivia.com / Email alternatif : alayabolivia@gmail.com

Site web . www.alaya-bolivia.com

