



ALAYA

Bolivia
te espera



Votre Voyage Découverte Sur mesure en **Bolivia**



Récapitulatif de votre demande :

Nom :

Prénom :

- Date d'arrivée sur place(**Santa Cruz**) :
- Date de retour (**LA PAZ**) :
- Nombre de participants :



Votre expert local

Cédric

Alaya Expéditions

Santa Cruz de la sierra

Bolivia

Tél/watsap . 591+72602264



DE LA SIERRA

→ AU LAC TITICACA

BOLIVIE > Voyage Culture et Découvertes VOYD02

Un voyage dans le temps entre civilisation précolombiennes et patrimoine colonial.



Paradoxalement destiné à tous, ce voyage à la découvertes des principaux sites historiques et naturels surprend à le voyageur. Le fort de Samaipata, les missions jésuites, la ville coloniale de Sucre, les étendues du Salar d'Uyuni, les lagunes multicolores du Sud-Lípez, l'implacable soleil sur l'Altiplano ...

Une fin de séjour sur le lac Titicaca apportera une touche finale à cette découverte originale et variée. Dépaysement garanti !

Les points Forts :

- Progressive **acclimatation** à l'altitude depuis la région de la Chiquitanie et les vallées de Sucre..
- Le charme de la **villes coloniales** de Sucre et ses alentours
- Le **marché de Tarabucco** et **communauté de Candelaria**
 - Itinéraire 4x4 en plein cœur du **Lipez et du salar d'Uyuni en 4 jours**
- La découverte du lac **Titicaca et de l'île du soleil**
- Des **vols intérieurs** et des **chambres privatives** durant tout le voyage



Retrouvez la **carte de cet itinéraire** sur le lien ci-dessous (faire un copier et coller sur votre navigateur internet)

https://www.google.com/maps/d/viewer?mid=11p_Lbv-hTGCxGz6w5Lr0waRXvWg&ll=-19.37747395262694%2C-66.15486505000001&z=7



Programme **Au jour le jour :**



Jour 1: ARRIVÉE SANTA CRUZ SAMAIPATA FORTERESSE DE SAMAIPATA SANTA CRUZ--
450 ms.

. Arrivée à l'aéroport de Viru-Viru à **Santa Cruz de la Sierra** (la plupart des vols arrivent tôt le matin) Accueil à votre arrivée par votre guide puis vous partez pour l'ancienne route de Cochabamba en direction des hautes vallées de Santa Cruz. 120 Km sont nécessaires pour rejoindre le village de Samaipata dans un décor tropical.. Vous partez découvrir **le fort de Samaipata**, monument déclaré patrimoine culturel de l'humanité par l'UNESCO en 1998 qui constitue un témoignage unique des traditions et croyances préhispaniques, sans égal sur tout le continent américain. Visite de l'ensemble du **centre cérémoniel de Samaipata** qui est la plus importante œuvre préhispanique d'Amérique du sud et notamment **les tours d'observations** Il présente des figures sculptées sur un bloc de pierres où les anciennes cultures ont sculpté des figurines d'animaux (serpents, pumas), des canaux et des niches triangulaires. Après la visite vous rejoignez le village de Samaipata. Visite d'un petit musée retraçant l'histoire de la région avant de retourner **sur Santa Cruz**. Installation à l'hôtel.

4h Repas : L Hôtel LP 3* (ch double) Guide Francophone



🕒 Jour 2: MISSIONS JESUITES DE SAN JAVIER - CONCEPCIÓN. -550 ms.

Le matin vous partez pour la **région de la Chiquitania** et la **mission de San Javier** (3 h). Belle route où nous découvrons les campagnes orientales de la région de Santa Cruz. Cette mission est la plus ancienne de tous, fondée en 1691, elle est connue pour ses sculptures en bois et de son école de musique. L'église est composée de trois nefs et a un toit fabriqué de bois simple soutenu par des piliers de grande beauté et fort imposants fabriqués avec du bois *Cuchi* ouvragé, et d'une incroyable dureté et résistance. Ces piliers et le toit constituent un système autonome en bois presque indépendant des murs. Après la visite de la mission et d'un **petit musée** nous poursuivons notre route (01h30) passant par le **site de "Pierdras"** et arriver au charmant **village de Concepción** et sa mission, fondée en 1709. Installation dans un hôtel Colonial typique de la région.

🏠 4h 🏠 Hôtel Gran Concepcion 3* (ch double) 🍴 Repas : B 🗺️ Guide Francophone



🕒 Jour 3: MISSION de CONCEPCIÓN - ATELIER ARTISANA - SANTA CRUZ VOL SUCRE-2800 ms.

Fondée en 1709 par les jésuites, la **mission de Conception** a été récemment restaurée. De nombreuses traditions religieuses ainsi qu' un important patrimoine musical est encore de nos jours conservé. On a utilisé pour la construction de celles-ci des matériaux locaux, comme le bois. Les colonnes sont vraiment impressionnantes, et il y a de superbes autels de couleur dorée appelés Bañados de Oro; de plus les peintures sur les murs sont spectaculaires. Enfin la sculpture des statues des saints a donné lieu à un art métis qui continue encore aujourd'hui dans des ateliers perpétuant la tradition ancestrale. Nous visitons **l'ensemble de la mission** ainsi qu'un **atelier de restauration** artistique et le musée. Après le déjeuner nous retournons à **Santa Cruz de la Sierra et rejoindre l'aéroport. Vol pour Sucre en soirée.** Transfert et installation à l'hôtel dans le centre.





Note : trajet en avion non accompagné

🏠 4h ✈️ avion Santa Cruz- Sucre 🍴 Repas : B 🏠 Hôtel San Marino Royal 4* (ch double) 🗺️ Guide Francophone



Jour 4: VISITE DE LA VILLE DE SUCRE - -2800 ms

Le matin vous partez avec un guide spécialisé **visiter Sucre**, la capitale constitutionnelle de la Bolivie, alias la ville blanche. Ce joyau d'art baroque et de la Renaissance est la plus européenne des cités de Bolivie et sans doute l'une des plus belles d'Amérique Latine. Fondée sur ordre de Pizarro, en 1538, Sucre était destiné à devenir la résidence et le centre de la bourgeoisie espagnole. Du point de vue architectural, Sucre est restée figée comme une carte postale du 19ème siècle, ce qui fait son charme. Sucre est considérée comme la plus belle ville de Bolivie, mais outre sa beauté et son atmosphère du 18 & 19ème siècle, Sucre présente aussi l'intérêt d'être la capitale historique de la Bolivie. Nous visiterons les principaux sites de la ville : t **la maison de la liberté, La Recoleta, musée du Textile Unasur, musée universitaires Charcas**. L'après-midi sera libre.

 4h  Repas B  Guide francophone  Hôtel San marino Royal 4* (ch double)



Jour 5: SUCRE - MARCHÉ DE TARABUCO - COMMUNAUTÉ DE CANDELARIA - SUCRE -2800 ms

Le matin vous partez avec votre guide pour le village de **Tarabucco** (65 km). Ce déroule tous les dimanches un **marché pittoresque** où sont présents une grande variété d'objets artisanaux. En particulier les ponchos, tissages ornés de motifs géométriques, pulls en alpaca... Vous ne manquerez pas l'ambiance festive du marché avec le son du charango et où les "campesinos" sont vêtus de casque en cuir (les mêmes que les conquistadores) et de vêtements aux motifs aux teintes très vives. **Découverte du marché** et d'un petit centre artisanal qui fabrique les vêtements typiques de la région. **Continuation** pour le **village de Candelaria** et une communauté locale., Visite d'un petit **musée du textile de la communauté** et **balade**

dans les alentours du village. Nous retournons sur Sucre dans l'après-midi et installation dans le centre historique.

🕒 6h 🍴 Repas BL 🗺️ Guide francophone 🏠 Hôtel San Marino Royal 4* (ch double)



Note : **Uniquement le Dimanche**. Autre jour peut être remplacé par le **Chemin inca de Maragua**

OU CHEMIN DE L'INCA - CRATERE DE MARAGUA - JALQ'A- SUCRE

Le matin vous partez en direction de **Chataquila** (3600 msnm.) et sa chapelle qui abrite la vierge du même nom (1h de route). Point de départ de notre marche sur **le chemin Inca** bien restauré (3 heures environ) principalement **en descente**. Les paysages des vallées sont très colorés jusqu' au terme du chemin où le véhicule nous conduit en direction de **Chaunaca** pour déjeuner en bordure **du Rio Ravelo** et la grotte du diable. Poursuite en véhicule et rejoindre le hameau de **Maragua**. Habité par les **habitants jalq'as** connus pour leurs tissus L'Ukhu pacha, un monde sacré des profondeurs, peuplés de créatures extraordinaires. Nous retournons à **Sucre** avec un point de vu sur le cratère.





Note : *Balade accessible à tous*




🕒 Jour 6: **SUCRE - POTOSI -- UYUNI** 3750 ms

Le matin nous prenons la route sinueuse **en direction de l'Altiplano** (3h) et **la ville de Potosi**. De loin on peut voir le Cerro Rico, sommet emblématique de la ville de Potosi au cœur de la Bolivie. Déjeuner dans la ville puis dans l'après-midi poursuite de route pour la **cordillère Frailles** et de nombreux villages typiques de la région. On est au cœur des montagnes du Sud

bolivien et rejoindre la ville d'Uyuni en fin de journée. Installation **dans un hôtel de sel**.





 3h  Hôtel Casa Andina de sel 3* (Ch double)  Repas B  Guide francophone



Jour 7: Raid 4X4 UYUNI - COLCHANE - SALAR DE UYUNI - ILE DE INCA HUASI - COQUESA

· 3630 ms

Vous partez en 4x4 pour suivre une piste en direction du **Salar de Uyuni** et du village de Colchane. Le plus grand Salar du monde avec près de 12.106 Km² et la plus grande réserve de lithium du monde. A l'entrée du salar nous visitons **l'extraction de sel de Colchane**, connu pour la transformation du sel. On marche à pied sur les polygones de sel du Salar jusqu'à **l'Isla Inca Huasi**"; Envahi de cactus géants (de plus de 12 mètres). Suivant une piste sur le salar nous traversons " **los ojos del salar** " où l'on peut observer la géologie du Salar. Poursuite sur le salar et rejoindre la rive Nord du salar et la terre ferme au pied du volcan emblématique du Tunupa. Nuit sur les hauteurs dans le **hameau de Coquesa** au pied du volcan Tunupa.






 Raid 4x4 5h  Hostal Coquesa (Ch double)  Repas BLD  Guide/Chauf hispanophone



Jour 8: Raid 4x4 COQUESA VOLCAN TUNUPA -TRAVERSÉE SALAR D` UYUNI - SAN

JUAN · 3750 ms





Après le petit déjeuner Vous partez visiter le centre archéologique des Chullpares (édifices funéraires) de **Coquesa** . Vous partez alors pour une marche **jusqu'au Belvédère** (4325Ms, 2 de marche "Balade" possible d'adapter en fonction de la forme des participants) d'où nous aurons une vue panoramique sur le Salar d'Uyuni. À la descente nous passerons par les bofedales (pâturage Altiplanique humide) et pourrons observer, dans les accumulations d'eaux aux bords du salar, des flamands roses. Poursuite pour la **traversée du salar** plein sud. Après cette traversée en large du salar nous retournons sur la terre ferme et continuer jusqu'au village de **San Juan**. Visite d'un petit musée retraçant l'histoire de la région.

 Raid 4x4 6h  Repas BLD  1h30  Hostal de sel San Juan (Ch double)  Guide/Chauf hispanophone



Jour 9: Raid 4X4 SAN JUAN - OLLAGUE - PARC NATIONAL AVAROA - LAGUNES - SILOLI - LAGUNA COLORADA · 4450 m






On descend plein sud, en longeant la chaîne volcanique qui sépare la Bolivie du Chili. Nous longerons et passerons la voie ferrée Uyuni – Ollagüe, propriété de la FCA (Empresa Ferroviaria Andina) avant de traverser le **Salar de Chiguana**. Nous observerons le **volcan Ollagüe** encore en activité et nous pourrons même apercevoir ses fumerolles de loin. Puis nous traverserons la fameuse route des bijoux composée des **lagunes Cañapa, Hedionda, Chiar Khota, Honda et Ramaditas**. Nous passerons visiter l'**Arbre de pierre** (Merci de ne pas essayer de grimper sur l'arbre) planté en plein **désert de Siloli**. Pour terminer cette journée bien chargée, nous entrerons dans la Réserve Nationale de la Faune Andine **Eduardo Avaroa** pour arriver à la **Laguna Colorada**. Cette lagune Alto Andina doit son nom à sa couleur rougeâtre due à des crustacés microscopiques, nourriture principale des flamants, ce qui leur donne leur couleur rose. A cause du changement climatique et de la forte évaporation du bassin de l'Altiplano, le niveau d'eau des lagunes dans la région diminue rapidement, ce qui, année après année limite la population des flamants. En milieu d'après-midi, nous partirons nous installer dans notre auberge sur la hauteur de la lagune.

 Raid 4x4 6h  Repas BLD  Hostal Hualaraja (Ch double)  Guide/Chauf. hispanophone




 **Jour 10: Raid 4x4 GEYSERS - DÉSERT DE DALI - LAGUNA VERDE - SAN CHRISTOBAL - CIUDAD DE PIERDRA - UYUNI VOL LA PAZ** · · 3650 m





Notre voyage poursuit tôt le matin toujours son chemin vers le Sud en direction de la Laguna Verde, un des points le plus au Sud de la Bolivie. Nous quitterons la Laguna Colorada pour s'introduire au cœur de la réserve Nationale Eduardo Avaroa. Nous visiterons **les geysers** bouillonnant de Sol de Mañana, impressionnant champ géothermique de la région, puits de boue en ébullition aux odeurs de souffres accentuées. Notre visite continue en direction du bain thermal de Polques, piscine d'eau chaude naturelle. Ensuite nous continuerons notre voyage en empruntant les **pistes du Sud Lipez**. Sur notre route nous observerons **les "Dames du Désert"** importantes roches de plusieurs tonnes taillées par le vent et posées dans ce paysage désertique du Sud Lipez. Ensuite nous traverserons le **désert de Dali**, référence à l'artiste Catalan pour les couleurs irréelles et naturelles de ce paysage fantastique qui nous remémore la touche colorée du maître. Puis nous poursuivrons vers la **Laguna Verde et Blanca** au pied du Licancahur, où nous pourrions nous arrêter pour prendre quelques photos. La **Laguna Verde** doit sa couleur verte à sa forte concentration de carbonate de plomb, d'arsenic de soufre et de calcium. Dans l'après-midi nous suivons une longue piste dans la région du Lipez via le village de Villamare et le site de Ciudad Pierdra. Passage par le cimetière des trains abandonnés, avant de rejoindre l'aéroport. **Vol pour la capitale** en début de soirée. Transfert et installation à l'hôtel.

 Raid 4x4 9h  avion Uyuni - La Paz  Repas BL  Hôtel Anami Boutique 4* (Ch double)  Guide/Chauf. hispanophone



 **Jour 11: LA PAZ - TOUR PANORAMIQUE - VALLÉE DE LA LUNE - CENTRE** · 3760 ms







Matinée libre pour se reposer et flâner dans la ville. En début d'après-midi vous partez avec votre guide depuis **le quartier de Sopocachi** et prendre le **téléphérique** pour rejoindre la zone sud de la ville et de profiter d'une étonnante et panoramique de la ville. Continuation en véhicule et découvrir à pied d'étranges formations géologiques, la **vallée de la lune**, avec pour toile de fond le sommet de l'illimani. Votre visite de la ville se poursuit **alors** dans le centre et la **Plaza Murillo** (km 0), où se trouvent le Palais Présidentiel, le Parlement et le palais législatif. Continuation à pied pour l'église san Francisco et la rue des artisans qui vendent des vêtements et des bijoux typiques, la **Calle de las Brujas** (rue des sorcières) et le **marché de San Pedro**.

 3h  Hôtel Anami Boutique 4*  Repas B  guide francophone



Jour 12: **LAC TITICACA - COPACABANA - ÎLE DU SOLEIL**. 3.812 ms

Le matin vous partez avec votre guide en bus touristique direction du lac Titicaca. Passage insolite en barque sur le détroit de Tiquina et poursuite **jusqu'au village de Copacabana**. Déjeuner sur place puis dans l'après-midi vous traversez en bateau le lac jusque **l'île du soleil et le hameau de Yumani**. Les principaux sites Incas y sont représentés. L'île fut habitée par l'élite inca et l'on y retrouve de nombreux centres cérémoniels. Passage à pied par la fontaine et les **marches de l'Inca**, le **temple du soleil**... Le dieu soleil, suprême, aurait émergé du lac Titicaca. Beaucoup de légendes existent, une citée entière y serait engloutie dans les abîmes profondes du lac. Installation sur les hauteurs de **Yumani** dans un hôtel qui offre une vue unique sur le lac Titicaca avec pour toile de fond les sommets enneigés de la cordillère Royale.

 Bus touristique 4h  Bateau 1h  Hôtel Casa Luna (Ch double)  Repas : BL  Balades  Guide Francophone





Jour 13: ILE DU SOLEIL SUD/NORD - LAC TITICACA - LA PAZ .3750 ms

Après avoir contemplé les lumières du matin vous quittez à pied tôt le matin **Yumani** pour l'extrémité **nord de l'île** et les **ruines Incas de Chicana**. Parcours de la crête jusqu'à **Challa Pampa**. Champs en terrasses et jolies maisons traditionnelles. Très belle vue sur les sommets de la cordillère qui sont alignés devant nous : barrière infranchissable. De Challapampa traversée en bateau pour rejoindre la **ville de Copacabana**. Nous partons découvrir la cathédrale qui a été construite en hommage à la Vierge de Copacabana, patronne vénérée de la Bolivie. Devant la cathédrale, les marchands du Temple se partagent entre vendeurs de statuette de la vierge et stands dédiés au culte d'Ekeko (dieu andin de l'abondance). Retour pour la capitale dans l'après-midi..


Note : Pour les moins sportifs possibilité de remplacer cette marche par une visite plus approfondie des sites incas, site de Pilkokaina - sur demande

 Bus touristique 4h  Bateau  Repas : BL  Hôtel Anami Boutique 4*  3h  Guide Francophone



Jour 14: SITE DE TIWANAKU - ALTIPLANO - LA PAZ 3750 ms

Le matin vous partez avec votre guide **sur l'Altiplano**, à 65 Km de la ville de La Paz (1h30), le site de Tiwanaku bien que méconnu reste d'un grand intérêt archéologique. La civilisation de Tiwanaku serait né vers 1500 AVJ-C. Se peuple aurait mystérieusement disparu vers 1200 J-C. De nombreux vestiges ont été retrouvés dans d'autres régions bien éloignées du nord du Chili, Argentine. Elle aurait eu le statut de capitale et plus de 20 000 habitants et ai de nos jours la plus importante représentation de l'œuvre architecturale pré inca en Amérique du sud. **Visite du site archéologique** en entier et **du musée à pied**. Retour dans l'après-midi sur la capitale.



 3h  Repas B  Balades  Hôtel Anami Boutique 4*  Guide francophone




Jour 15: DÉPART AÉROPORT DE LA PAZ • 3700 ms

Transfert à l'aéroport pour le vol international pour votre pays d'origine.

Note> Si vol tôt le matin petit déjeuner non compris. Possible d'inclure en complément le vol interne La Paz - Santa Cruz si départ depuis Santa Cruz

 Transfert 30mn  Repas B



NOTICE:  [B] petit déjeuner - [L] déjeuner - [D] dîner

Informations Pratiques

> NIVEAU

Voyage Nature et Découvertes, ne présente pas de difficultés particulières en dehors de la haute altitude. Une progressive acclimatation à l'altitude est prévue la première semaine avec une montée par paliers depuis la Chiquitania, Sucre

> DÉPARTS GARANTIS

Nos départs **se déroulent en individuel** à la date de votre choix . Il existe cependant une restriction pour garantir le marché de Tarabucco (uniquement le dimanche) prévoir alors une arrivée sur place (Jour 1) le mercredi ou Jeudi. Autre jour cette visite sera remplacée par la vallée et cratère de Maragua, chemin Inca..

> SAISON

De mars à décembre (altitude de 450ms - 4950 ms) durant la saison sèche. Des intempéries sont toujours possibles et notamment des chutes de neige dans les régions andines en hiver, cela reste la montagne !
Chaud et humide dans le parc Amoro.
Doux dans les vallées de Sucre et canyons de Tupiza
Froid sec et vent parfois violent en fin de journée sur l'Altiplano et dans la région des déserts andins.
Climat plus tempéré sur le Lac Titicaca et l'Ile du soleil.

> ENCADREMENT

Guides Francophones aux étapes durant les **visites culturelles**

Guide/chauffeur hispanophone (site nature) durant le raid 4x4 entre Salar et Lipez



> DÉPLACEMENT

Transport privatif. en Véhicule ou Van/minibus en fonction du nombre de participants entre les villes et visites



Véhicule tout terrain **4X4 Land CRUISER** adapté et équipé pour les longs raids, modèle châssis long, **service privatif**



Transferts privatifs pour l'aéroport de Sucre et de La Paz

Deux Vols réguliers : Entre **Santa Cruz et Sucre** / Entre **Uyuni et La Paz**




Bus touristique et bateau(non privatif) pour le **lac Titicaca**



> NOURRITURE

Pension complète durant les visites et expéditions. Les repas sont **libres dans les villes**

Noté "Au jour le jour". **NOTICE:**  [B] petit déjeuner - [L] déjeuner - [D] dîner



> ENTRÉES

Toutes les **entrées sont comprises** sur tous les sites et visites


> HÉBERGEMENT

En **chambre double/triple** durant tout le voyage.

Dans les Villes : Hôtels sélectionnés pour leurs confort et situation géographique, **catégorie 3* et 4*** en chambre double/bain privatif supplément chambre simple.



1 nuit dans l'hôtel LP 3* de Santa cruz de la sierra en Chambre double/triple bain privé



1 nuit dans l'hôtel Gran Concepcion 3* de **Concepcion** en Chambre double bain privé




2 nuits dans l'hôtel San Marino Royal 4* de **Sucre** en Chambre double/triple bain privé



-  **1 nuit dans l'hôtel de sel Casa Andina 3* Uyuni** en Chambre double bain privé



-  **4 nuits dans l'hôtel Anami Boutique 4* de La Paz** en Chambre double bain privé



-  **1 nuit dans l'hôtel Casa Luna 3* de Yumani (lac Titicaca)** en Chambre double bain privé



Dans la **région du Lipez, Raid 4x4**



3 nuits Hostal/Auberge chez l'habitant en Chambre double, bain privatif. **Confort simple** (eau chaude aléatoire,

Pas de chauffage).



> **ASSISTANCE DE NOTRE ÉQUIPE TOUT AU LONG DU VOYAGE 7j/7j 24/24 hrs.**

> **COMPRIS SAUF**

Matériel individuel / assurance personnelle
Repas non mentionnés dans les villes et boissons
Vol international

Votre budget



> **TARIF US\$ par personne En individuel** (service privé)

À PARTIR DE 1.990 US\$ par personne *

*Le Tarif varie en fonction du nombre de participants, **nous consulter** pour recevoir un devis en fonction du nombre de participants.

Les options -

✗ **Guide/chauffeur hispanophone parlant français** durant le Raid 4x4 4 jours Supplément Sur demande

✗ Hôtel de **catégorie supérieur** dans la région du Lipez/Salar 3 nuits

- Ecolodge **Tayka de sel** / Ecolodge **Tayka du désert** / Ecolodge **Tayka de pierre**)

* Supplément Sur demande; 3 nuits

✗ **Soirée Peña dans la ville de Sucre** (principales danses folkloriques présentées). Comprenant transport privatif depuis l'hôtel, diner et show Supplément Sur demande

Comment y aller ?



Le vol international n'est jamais inclus dans les prestations proposées par votre expert local. Chaque voyageur doit réserver son acheminement de manière séparée. Sur Internet, il est très facile de comparer et de réserver votre vol au meilleur prix.

Quelques conseils pour réserver votre vol

Réservez le plus tôt possible et obtenez le meilleur prix !a plupart des compagnies pratiquent toutes la même règle commerciale : plus l'avion se remplit, plus le prix des derniers sièges attribués est élevé. Ainsi, plus tôt vous procéderez à votre réservation, meilleur sera le prix obtenu.

Quel aéroport choisir ?

L' aéroport de Santa Cruz de la sierra (480 ms) ALLER et l'aéroport de La Paz au RETOUR

Les principales compagnies sont : **Air europa** (meilleure option vol direct depuis Madrid) **LATAM avec une escale à Madrid, Miami ouLima.**

Il faut prévoir **un budget minimum de 700 €** pour un vol A/R Paris-Santa Cruz/Santa Cruz- Paris *selon la période choisie.*

En fonction de vos dates n'hésitez pas à nous consulter pour une **étude comparative des meilleures options de vols.**



Formalités Administratives

Les formalités administratives

Formalités pour tous les ressortissants français, belges et suisses :

- Votre passeport valide au moins six mois après la date de retour présumée de votre voyage.
- Pas de visa.

Vous voyagez avec des enfants ?

Les enfants sont soumis aux mêmes obligations de passeport que les adultes, décrites ci-dessus.

A noter : l'inscription des enfants sur le passeport de leurs parents est désormais impossible. Les mineurs doivent être titulaires d'un passeport individuel. La possession de ce document, en cours de validité, est suffisante pour permettre au mineur de sortir du territoire français.



Informations Pratiques

Décalage horaire

GMT – 4. Il y a un décalage horaire de - 6h00 en été et - 5h00 en hiver.

Argent La devise est le boliviano (BOB) ;
cours indicatif : 1 € = 7.8 BOB environ.

Nous vous conseillons d'emporter des Dollars ou des euros, que l'on peut changer dans les principales grandes villes. Les cartes de crédit sont acceptées, et vous trouverez des distributeurs automatiques de billets à La Paz, Sucre et Potos où il est possible de retirer des US\$ ou des Bs (les deux options sont possibles).

Electricité La Bolivie a un système électrique de 220 -230 volts.

Les prises peuvent être de types plates américaine.

Il faudra donc prévoir un adaptateur que vous trouverez facilement à l'aéroport.

Téléphone

- Pour appeler la Bolivie depuis la France, il faut composer le 00 591 + indicatif de la ville + numéro du correspondant.
- Pour appeler la France depuis la Bolivie, il faut composer le 00 33 + numéro du correspondant (sans le 0).
- La couverture GSM est relativement bonne, surtout à proximité de centres urbains.

Adresses utiles

Ambassade de Bolivie à Paris

12, avenue du Président Kennedy - 75016 Paris

Tél : 01.42.24.93.44

Fax : 01.45.25.86.23

Présentation Agence Locale

Notre agence exerce depuis plus de 20 ans aux 4 coins de Bolivie et Chili. Nous avons une équipe au bureau pour préparer votre voyage sur mesure et une équipe sur le terrain pour vous accompagner dans les meilleures conditions.

Notre connaissance du pays et la fiabilité de nos circuits nous permettent de vous assurer une organisation optimale. Tous nos circuits se déroulent en service privé, réellement adapté à votre demande et à vos dates. Les tarifs sans intermédiaire vous feront bénéficier des meilleurs rapports prestation/prix. Vous vivrez ainsi fidèlement votre projet en évitant la lourdeur des préparatifs.



📍 Témoignages

Partage d'expérience Sur un séjour et partage d'expérience. Nos clients ont la parole. Témoignez à votre tour sur un séjour et partage d'expérience.

Helene et Noureddine

Juste pour vous dire que notre tour s'est très bien passé, Roman a été un excellent chauffeur et guide, très attentionné et nous donnant toujours des explications intéressantes!

Jean-Paul Bertrand et Dominique du Cailar

Je vous écris pour vous dire que nous avons été très satisfait de la prestation d'alaya en bolivie , en particulier de notre chauffeur Roman et de la cuisinière Maria.

Prêt à partir !

Ce programme vous convient ? Pour concrétiser votre voyage, il vous suffit d'envoyer un message de confirmation à votre expert local.

Votre expert local vous enverra un bulletin d'inscription numérique. Vous serez prévenu par mail dès qu'il sera disponible.

Besoin d'aide ?

Pour toutes les questions concernant l'organisation de votre voyage : Contactez directement votre expert local.

Pour toutes questions concernant le processus de réservation : Contactez le service client Alaya

Par téléphone : - 6hrs décalage horaire Du lundi au vendredi de 9h à 18h30. (- 6hrs en Bolivie)

TEL /WHATSAPP : **591+72602264** **Par E-mail :** alayabolivia@gmail.com **Par Skype**  : [alayabolivia](https://www.skype.com/user/alayabolivia)



Calle Abdon Saavedra No. 2690 Sopocachi **La Paz**
Tel/whatsapp : **591+72602264**

Tel assistance 24hrs/7 jours : 591 - **71900116**
>Colinas del Urubo San Javierito **Santa Cruz de la sierra**
Tel : 591 +72602264

Licence de tourisme No 125478

Email : info@alaya-bolivia.com / Email alternatif : alayabolivia@gmail.com
Site web . www.alaya-bolivia.com