



Votre Circuit **SAJAMA LIPEZ ET SALAR D`UYUNI**



Votre expert local

Cédric Alaya Expéditions SRL

La Paz - Bolivie

Nom :

- Prénom :
- Date de départ sur place (**LA PAZ** Bolivie) :
- Date de Fin (**UYUNI** Bolivie) :
- Nombre de participants :

Votre programme



4x4 Expédition



6 Jours

TERRE ALTIPLANO

■ BOLIVIE > Raid 4X4 Expédition Tourisme communautaire – V13



Le long de la cordillère des Andes, cet itinéraire propose de découvrir les richesses naturelles et culturelles de ces régions sauvages. La découverte du parc du Sajama, la communauté Chipayas, les espaces du Lipez qui abritent de nombreux volcans ravira les passionnés de nature.

Les points forts :

- ✓ **Les plus beaux sites** des déserts andins réunis en 4x4 sur des pistes hors normes
- ✓ **Le parc national du Sajama** et la région des hauts volcans.
- ✓ **Les lagunes multicolores** extraordinaires du sud-Lipez
- ✓ **Mirador du volcan Tunupa** sur les hauteurs du salar d'Uyuni
- ✓ **Deux formules d'hébergement** au choix durant le circuit
- ✓ **La communauté des Chipayas** au cœur de l'Altiplano
- ✓ - Départ garanti à la **date de votre choix** en service privé

Retrouvez la carte de cet itinéraire sur **Google map** sur le lien ci-dessous (*faire un copier et coller sur votre navigateur internet*)

<https://www.google.com/maps/d/u/0/viewer?mid=1hBXCqk8MntLa6OXA3hWNz1is9U0&ll=-19.69560704345805%2C-67.88246149999998&z=8>








Programme Au **jour le jour** :

Jour 1: LA PAZ - PATACAMAYA - PARC NATIONAL DU SAJAMA - EAUX THERMALES - LAGUNE HUAYNA KHOTA - SAJAMA - · 4450 m

Nous partons depuis votre hôtel sur l'Altiplano en véhicule pour l'Ouest de la Bolivie et la **cordillère Occidentale** au cœur de la première réserve nationale du pays, aux pieds de l'inactif volcan Sajama et le sommet le plus haut de la Bolivie avec 6542m. Sur la route nous découvrons les "**Chulpares**" qui sont de véritables sépultures des ancêtres Aymaras. Plus loin nous sortons de la route et poursuivons sur une piste dans le **parc national du Sajama** pour rejoindre le village de **Sajama** et son église typique. Passage pour le registre du parc national du Sajama qui est connu pour sa réserve de vigogne et sa forêt de Keñua (la plus haute au monde). Arrêt aux eaux thermales du Sajama (baignade possible et balade). Passage par la lagune **Huayna Khota** où l'on pourra observer une colonie de flamants roses et les canards typiques de la région. Nous **contournons** ensuite le volcan Sajama pour rejoindre **le village de**

Sajama. Hébergement géré par la communauté. Nuit dans le village.

Note : Pour la formule en hébergement "confort" nuit en hostel dans le village de Tomarappi, partie nord du parc





 Raid 4x4 6 h  Sajama  Repas LD  Balades 2 heures  Guide/ch hispanophone notions en français



 **Jour 2: SAJAMA - ALTIPLANO - RIO LAUCA - COMMUNAUTÈ DES CHIPAYAS**
• 3700 ms

Poursuite de notre périple en **4x4 plein sud** au pays des volcans, en longeant la chaîne volcanique qui

sépare la Bolivie du Chili suivant une piste nous sommes comme **Suspendu à près de 4000 m d'altitude**. Nous traversons les paysages désolés **de la puna** sur **l'Altiplano** des sommets chauves, quelques touffes blondes de paja et des troupeaux épars d'alpaga. Cultures andines et paysages remarquables sont ici réunis. Traversons le Rio Lauca avec pour toile de fond le volcan Huallataire et ses fumerolles. Pistes peu empruntées compte tenu de l'isolement de cette région. Arrivée dans l'après-midi dans le **village des Chipayas**. Considérée comme la plus ancienne culture d'Amérique. Depuis plusieurs années, les familles de la **communauté** se sont lancées dans le tourisme communautaire et hébergent les touristes selon la formule de la **maison d'hôte**.

 Raid 4x4 5h  Auberge Chipayas  Repas BLD  Guide/chauffeur hispanophone notions en français



Jour 3: Activité Communauté des CHIPAYAS - COQUESA SALAR D'UYUNI

(Rive nord) • 3753 ms

Des ateliers ont été organisés par la communauté en échanges avec les touristes afin de promouvoir **leur diversité culturelle**. Après le petit déjeuner une visite guidée par les habitants de la communauté de plusieurs heures vous sera alors proposée où ils vous feront découvrir leur communauté. Ils ont su conserver leur identité et leurs caractéristiques uniques et traditionnelles. Ayant leur **propre langue "le Pukina"**. Ils élaborent eux mêmes leurs **vêtements de couleurs marrons et beiges**. Les femmes se **tressent les cheveux** avec des nattes. La construction de leurs **maisons** sont construites en "adobe" et sont de **formes circulaires**. Participation à un atelier de tissage où vous sera présenté les différentes techniques utilisées. Dans **l'après-midi poursuite de notre itinéraire** passant par les bofedales (pâturage Altiplanique humide) et pourrons observer, dans les accumulations d'eaux aux bords du salar, des flamands roses. Au détour d'un virage se dresse devant nous toute la magie du salar d'Uyuni. Sa formation remonte à 40 000 ans où l'étendue d'eau salée était une partie du Lago Minchin, un lac préhistorique géant. En s'asséchant, il laissa derrière lui un lac asséché qui est devenu un immense salar. Nous contournons alors le volcan emblématique du salar et rejoindre le village de Coquesa qui offre une

vue unique sur le Salar d'Uyuni et les immenses paysages. Nuit dans le **village de Coquesa**.

🚗 Raid 4x4 4h 🏠 Coquesa 🍴 Repas BLD 🚶 Balade 1 heure 🧑 Guide/chauffeur hispanophone notions en français



🕒 Jour 4: **SALAR D'UYUNI - ÎLE DE INCA HUASI - GROTTES DE GALAXIE - MIRADOR - SAN JUAN** · 3670 m

Descente sur le fameux Salar de Uyuni, le plus grand désert de sel au monde avec une superficie de 10 582 km². Ce Salar a la particularité de contenir une réserve de 9 millions de tonnes de Lithium, 40% de la production mondiale. Vous ferez route vers l'**île Inca huasi**, qui par erreur est plus connue comme l'île du poisson. Cette formation géologique, qui est un reste de coraux pétrifiés, est couverte de cactus géants qui peuvent mesurer jusqu'à 12 m de haut. À pied du plus haut point de l'île, vous aurez une vue imprenable à 360° sur le Salar de Uyuni. Après cette visite inoubliable, notre voyage se poursuivra **vers l'Ouest** pour une grande traversée en direction de la « **Cueva de las Galaxias** », étrange phénomène d'algues fossilisées qui nous rappelle que l'océan était présent dans cette zone et jusqu'à Oruro. Dans la grotte située juste à côté, vous pourrez observer les « Chullpas » (vestiges funéraires Inca) qui remplissent cette grotte de taille conséquente. Puis vous montez au **mirador** d'où l'on aura une vue imprenable sur le désert et d'où vous avez la possibilité d'observer les coraux fossilisés qui jadis devaient faire partie d'une barrière de corail impressionnante. Après cette visite surprenante, continuation jusqu'à la bordure du salar et le hameau de Chuvica. Continuation pour le village de San Juan, porte du sud-lipez, étape de la journée.

🚗 Raid 4x4 6h 🍴 Repas BLD 🏠 San Juan 🚶 Balade 2 heures 30 🧑 Guide/Chauf. hispanophone notions en français



Jour 5: **SAN JUAN - CHIGUANA - OLLAGUE - PARC NATIONAL AVAROA**

LAGUNES DU LIPEZ - DÉSERT DE SIOLI - LAGUNA COLORADA • 4450 m

On descend plein sud, en longeant la chaîne volcanique qui sépare la Bolivie du Chili. Passage de la voie ferrée Uyuni – Ollagüe, propriété de la FCA (Empresa Ferroviaria Andina) avant de traverser le **Salar de Chiguana**. Vous observez le **volcan Ollagüe** encore en activité et nous pourrions même apercevoir ses fumerolles de loin. Suivant la fameuse route des joyaux. Ce sont les **lagunes multicolores : Cañapa, Hedionda, Chiar Khota, Honda et Ramaditas** qui sauront vous captiver. Paysage érodé au milieu des couleurs accentués par les nuances des montagnes environnantes. **L'Arbre de pierre** impressionnant aux formes de forteresse rocheuses qui vous invite à la contemplation.. Vous êtes maintenant dans la

Réserve Nationale de la Faune Andine **Eduardo Avaroa**. En contrebas la **lagune Colorée** et sa réserve de flamants roses qui saura vous captiver par la beauté de ses paysages et ses couleurs minérales. Cette lagune Alto Andina doit son nom à sa couleur rougeâtre due à des crustacés microscopiques, nourriture principale des flamants, ce qui leur donne leur couleur rose. Balade autours de la lagune où il n'est pas rare admirer la présence de vigognes, autruches appelées Suri, viscaches. Balade autour de la lagune. Nuit sur la hauteur de la **laguna Colorada** dans le secteur de Hualaraja.

🚗 Raid 4x4 6h 🍴 Repas BLD 🏠 Laguna Colorada 🚶 Balade 1h 🧑🏫 Guide/Chauf. hispanophone notions en français



🕒 Jour 6: **GEYSERS - EAUX THERMALES - DÉSERT DE DALI - LAGUNA VERDE - VILLAMAR - CIUDAD DE PIERDRA - UYUNI** • 3650 m

Départ matinal (lever du soleil) où nous montons jusqu'au plateau du "**Sol de mañana**" qui est le plus important groupe de **geysers** et de sulfates des Andes. Au lever du soleil Le sol jaillissent des jets de vapeur d'eau pouvant atteindre 8 à 10 mètres de hauteur. Geysers, marmites bouillonnantes, bulles soufrées, baignoires d'eaux chaudes. Tout proche vous faites halte aux **Thermes de Polques**, (baignade possible) à près de 5000 ms. Puis l'on quitte les eaux chaudes passant par la **laguna salada** et le **désert de Dali** jusqu'à la spectaculaire **Laguna Verde**, véritable joyau andin. Le **volcan Llicancabur** (5990 ms) et ses reflets sur la lagune blanche sont d'une grande beauté. Continuation plein Nord vers les mines de Borax dans un cocktail de paysages surréalistes au milieu de paysages désolés et arides. Continuation dans l'après-midi pour le **village de Villamar** et ses formations géologiques "**Ciudad de Pierdras**", **Alota puis San Cristobal**, détour par le cimetière des trains abandonnées avant de rejoindre Uyuni (vers 18h).

🚗 Raid 4x4 9h 🍴 Repas BL 🚶 Balade 1 heure 30 🧑🏫 Guide/Chauf. hispanophone notions en français



NOTICE: || [B] petit déjeuner - [L] déjeuner - [D] dîner

Informations Pratiques

► NIVEAU

Expérience en **voyage d'aventure** recommandée compte tenu de la haute altitude et de la fréquence des déplacements. Circuit **découverte** et **tourisme communautaire** : En optant pour un voyage communautaire en Bolivie vous participerez au **développement économique et social** des communautés. En plus d'être extrêmement utile pour établir des relations équitables et durables avec les habitants, le tourisme communautaire amène au développement permettant aux communautés locales de profiter pleinement des retombées économiques du tourisme.

► DÉPARTS GARANTIS

Nos départs se déroulent en individuel **à la date de votre choix (service privatif)**

► SAISON

Toute l'année (altitude de 3700 - 5000 ms), de préférence d'avril à décembre

Au mois de janvier/mars le salar est généralement recouvert d'une fine couche d'eau et des modifications d'itinéraire sont possibles.

Froid sec et vent parfois violent en fin de journée sur l'Altiplano.
Les températures peuvent descendre la nuit à l'extérieur jusque - 15°C, en fonction de la période.

► **ENCADREMENT**

Guide/chauffeur hispanophone ayant des notions en français de notre équipe expérimenté, même personne. Option guide/chauffeur francophone (*détail rubrique option*)



► **DÉPLACEMENT**

Véhicule tout terrain **4X4 Land CRUISER Toyota** adapté et équipé pour les longs raids, **modèle châssis long** en bon état avec **chauffeur expérimenté de notre équipe, service privatif**.
(Nous limitons à 5 participants maxi. dans le 4x4). Bouteille d'oxygène.



► NOURRITURE

Pension complète durant l'expédition. Trois repas/jour vous sont proposés durant la journée. Un cuisinier(e) vous prépare un bon repas. L'eau potable est proposée en quantité suffisante et des boissons chaudes sont servies en fin de repas. Au réveil un substantiel petit déjeuner vous attend. Le déjeuner est généralement froid, des fruits de saison, fruits secs ou biscuits vous sont proposés. Possibilité d'adapter nos menus pour les végétariens (sur demande).



► HÉBERGEMENT

deux niveaux d'hébergements aux choix sur cet itinéraire : *Détails/photos en fin de programme.*

●○○○○ **SIMPLE** : *En Auberge et refuge*

(Chambre collective et chambre double/triple, bain commun selon les sites) / prévoir d'emporter un sac de couchage

●●○○○ **STANDARD** : *En Hostal*

(Chambre double/triple, bain privatif durant tout le circuit)

► COMPRIS SAUF

Matériel individuel

Boissons (ravitaillement possible dans les villages).

Pourboire, douches chaudes dans les refuges (*formule simple*)

Entrées visites et sites, parcs nationaux (410 BOB , environ USD 60 par personne)

Assurance voyage

Votre budget



TARIF US\$/personne En individuel (**service privé**),

À partir de US\$ 550*par personne – *capacité maximale dans le 4x4*

Le prix varie en fonction du nombre de participants, [nous consulter](#) pour recevoir un devis.

LES DIFFÉRENTS TYPES D'HÉBERGEMENT : *En détails*

●○○○○○ **SIMPLE-** : Hébergement simple en particulier à la laguna Colorada. Un sac de couchage est recommandé (des couvertures vous sont prêtées en complément). Pas de chauffage, couvertures en quantité.




Auberge **Sajama**. En chambre double/triple, bain commun (*Logement communautaire*)




Auberge **Chipayas**. En chambre double/triple, bain privatif (*Logement communautaire*)



 **Refuge Chatahuana** à Coquesa, En chambre double/triple ou collective en fonction des disponibilités, bain commun



 **Refuge San Juan.** En chambre double ou collective en fonction des disponibilités, bain commun




 **Refuge Hualaraja** En chambre commune, bain commun (jusque 6p dans la chambre)




●●○○○ **STANDARD - Hostal** : Chambre privative simple, **double ou triple**. **Bain, toilette privative**

Remarque : Un hébergement chez l'habitant **qui reste simple** avec **un minimum de confort** en chambre individuelle, bain privatif, literie et pour un budget raisonnable. Pas de chauffage, couvertures en quantité.

 **Ecolodge Tomarapi** En chambre simple, double et triple. Bain privatif (*Logement communautaire*)



 **Auberge Chipayas**. En chambre simple double, triple bain privatif (*Logement communautaire*)



Hostal Coqueza En chambre simple double, triple bain privatif



Hostal San Juan En chambre simple double, triple bain privatif



Hostal Hualaraja Laguna Colorada En chambre simple double, triple bain privatif

. Remarque : Eau chaude parfois inexistante à la lagune colorée (secteur isolé) selon la période. Ceci compte-tenu des conditions extérieures gelant les canalisations d'eau



Les Options - En prévoyant des prestations complémentaires. : [NOUS CONSULTER](#)

Nuits en hôtels/Ecolodges, équivalent à un hôtel de catégorie 3*

- ✗ **Ecolodge Tayka de piedra** dans le village de **San Pedro de Quemuz Sud Lipez** (Jour 4)
- ✗ **Ecolodge Tayka de sel** dans le village de **Tahua** (Jour 5)
- ✗ **Ecolodge Tayka du désert sud Lipez** (Jour 3)
- ✗ **Guide/chauffeur francophone ou anglophone durant tout le circuit :**

Voici notre petite liste des indispensables à glisser dans vos sacs pour partir sans rien oublier :

- Passeport avec photocopies

Passeport valide au moins six mois après la date de retour présumée de votre voyage. Les ressortissants de la communauté européenne n'ont besoin que d'un passeport pour entrer en Bolivie (Chili, Argentine, Pérou). A l'arrivée, les visiteurs se voient remettre une " carte de tourisme " valable de 30 à 90 jours.

- Numéros de la compagnie d'assurance si vous en avez prise une (numéro de **téléphone** et photocopie du **numéro d'assurance**)

- Argent liquide (de préférence des **dollars US\$**) et/ou **Carte bancaire** (Visa ou Master Card).

- Santé : Il n'y a **pas de vaccins obligatoires**. Nous vous recommandons également fortement d'être à jour des **vaccinations classiques** : diphtérie, tétanos, poliomyélite, coqueluche, tuberculose, fièvre typhoïde, hépatites A et B..

Préparez-vous **une trousse médicale personnelle**. Celle-ci doit contenir vos médicaments courants auxquels vous ajouterez :

- Vitamine C
- Médicaments contre la douleur: aspirine ou doliprane, Anti-diarrhéique (type Imodium...)
- Antiseptique intestinal (type Ercéfuryl...).Pommade anti-inflammatoire

- Traitement antibiotique à large spectre : prévoir 8 jours de traitement (sur prescription médicale)
- Coramine Glucose Collyre (poussière, ophtalmie) Crème solaire haute protection (extrême protection), et stick labial
- Protection anti moustique (si Amazonie) Jeu de pansements adhésifs. Compresse désinfectantes
- Médicament pour la gorge: Locabiotal, Lysopaïne. Pommade Bétadine
- Antalgique en cas de maux de tête persistants dus à l'altitude Acétazolamide (hautes altitudes) ou Diamox

Quel bagage emporter ? Prévoyez **deux bagages** :

- L'un pour le voyage **en soute de 20/23 kg maximum** par personne. De préférence souple de type sac de voyage et éviter les valises, résistant à la poussière.

- Un autre bagage de **plus petite envergure pour transporter vos affaires de la journée** (appareil photo, veste, gourde..). De type petit sac à dos de randonnée de 30/40 litres.

RAID 4x4 sur l'Altiplano et désert d'altitude (Altitude entre 3500/5000 ms) .

Les variations climatiques entre le jour, (+15°C) et la nuit (-15°C extérieur) sont parfois importantes. Vents parfois violent en fin de journée sur l'Altiplano et dans les déserts andins.

- Veste de montagne lunette de soleil, crème solaire. Polaire, ou pull pantalon "aventure", chaussure de marche, maillot de bain (sources thermales) et serviette..
- Sac de couchage pour les nuits en refuge (Formule simple / possible location US\$4/jour) sauf si option (Standard) hostel ou hôtel en chambre privative où il y a une literie.
- . Chaussettes, poncho ou Kway. Nécessaire de toilette, couteau, bonnet, gants légers.

Présentation Agence Locale

Notre agence exerce depuis plus de 20 ans aux 4 coins de Bolivie. Nous avons une équipe au bureau pour préparer votre voyage sur mesure et une équipe sur le terrain pour vous accompagner dans les meilleures conditions.

Notre connaissance du pays et la fiabilité de nos circuits nous permettent de vous assurer une organisation optimale. Tous nos circuits se déroulent en service privé, réellement adapté à votre demande et à vos dates. Les tarifs sans intermédiaire vous feront bénéficier des meilleurs rapports prestation/prix. Vous vivrez ainsi fidèlement votre projet en évitant la lourdeur des préparatifs.

Une assistance francophone tout au long du circuit : 24h/24h et 7J/7J



Témoignages

Partage d'expérience Sur un séjour et partage d'expérience. Nos clients ont la parole. Témoignez à votre tour sur un séjour et partage d'expérience.

Bernard et Jean-baptiste DORSI ZOLT

Organisation sans faille même dans le lointain sud où nous avons pu savourer les splendides paysages ainsi

que la cuisine bolivienne

Nashashibi Samir

Nous tenons encore à vous remercier de l'organisation de ce périple, le professionnalisme et la gentillesse de Paula et Cristobal qui ont fait de ce voyage un séjour inoubliable

Prêt à partir !

Ce programme vous convient ? Pour concrétiser votre voyage, il vous suffit d'envoyer un message de confirmation à votre expert local.

- **Seulement 15 % d'acompte** à la réservation. **Règlement de l'acompte par CB**, site sécurisé et sans frais cachés, nous prenons en charge les frais. Cette option ne requiert pas d'ouverture de compte, le paiement se fait en 2 minutes. Votre numéro de carte bancaire ne transitera pas par nous et à aucun moment, ne nous sera communiqué
Votre assurance de voyages VISA ou MASTERCARD entre en vigueur.

*Pour le règlement du solde **vous avez 3 options:***

En espèces à régler le jour du départ à notre responsable agence de La Paz. En US\$ ou en EUR (au taux de change du jour en Bolivie)

Par transfert International SWIFT

Les frais bancaires sont à votre charge. Ils sont évalués à environ 50 dollars américains (frais fixés par votre banque).

Avec votre carte de crédit

Avec cette option, vous pourrez payer en ligne sur le site sécurisé, qui procédera à la transaction avec votre banque et la nôtre. Les frais bancaires pour cette option sont de 8,5 % de la valeur totale de la transaction.

Besoin d'aide ?

Pour toutes les questions concernant l'organisation de votre voyage : Contactez directement votre expert local

Par téléphone : Du lundi au vendredi de 9h à 18h30. (-6hrs en Bolivie) **Par E-mail :**
alayabolivia@gmail.com

7 AVANTAGES ALAYA

"Voici quelques-unes des raisons qui ont convaincu nos clients, parmi celles-ci, vous trouverez sans doute celle qui vous incitera à venir nous voir, pour partager avec nous votre passion et nous faire part de votre projet."

01

Un voyage 100% SUR MESURE

Des idées de voyages répertoriées par activités à personnaliser, ou à modifier. Des voyages sélectionnés pour leurs authenticités, leurs beautés naturelles et humaines.. En vivant fidèlement votre projet sur mesure. Échange facile et rapide avec un spécialiste avec un numéro de téléphone gratuit pour nous contacter sans frais.

02

AGENCE LOCALE : EN DIRECT

Des agences réceptives et partenaires sur place nous permet de contrôler et sécuriser nos services tout au long de votre voyage. Une réactivité rapide en cas de problèmes via nos agences locales. Des voyages et circuits hors des sentiers battus . Nous allons constamment sur le terrain en quête de nouvelles routes, d'enrichissement de nos itinéraires .

03

DES PRIX JUSTES

Vous bénéficiez d'un rapport prestation/tarification compétitif en limitant les intermédiaires. Possibilité d'adapter le prix du voyage en fonction de votre budget
Vous bénéficiez de tarifs locaux en US\$, monnaie utilisée sur place.

Pas de dépense cachée et un prix juste adapté en fonction de votre budget.

04

UN EXPERT FRANCOPHONE

Vous traitez en direct avec un véritable spécialiste de cette destination. Un expert vivant sur place, passionné du voyage en Bolivie . Il vous conseillera et sera votre interlocuteur privilégié dans la préparation et tout au long de votre voyage. Un expert au bureau reparti sur tout le territoire avec créativité et disponibilité.

05

TOURISME RESPONSABLE

Nous tendons vers un tourisme plus responsable. Pour un tourisme équitable, qui profite aux populations locales. Respect et rencontre des coutumes et des populations. Participation à travers plusieurs projets communautaires, guides et hébergements. Nous payons correctement nos équipes selon les préconisations du syndicat des porteurs, guides et cuisiniers.

06

20 ANS D'EXPÉRIENCE

Plus de deux décennies d'expérience et de savoir faire. Tout d'abord spécialiste dans l'organisation de trekking et d'Ascension de sommets dans la cordillère nous avons élargit notre palette de voyages "Découvertes" à travers le pays et dans les pays voisins.

Sans oublier nos fondamentaux qui font la réussite de nos voyages : Dénicher les sentiers exclusifs, le goût de la découverte.

07

UNE ASSISTANCE 24h/24

Une assistance 7j/7 et 24h/24 pendant votre voyage par nos responsables d'agence réparties dans le pays. Une réactivité rapide de nos équipes en cas de problème. Un contact régulier par téléphone ou whatsapp tout au long de l'itinéraire



Téléphone d'assistance sur place 24hrs/7 jours : 591+ **71900116**

> La Paz Calle Abdon Saavedra No. 2690 Sopocachi

> Santa Cruz de la Sierra Chuquisaca 175 tel : 591+72052120

- BOLIVIE - Amérique du Sud Site web: **www.alaya-bolivia.com**

Licence de tourisme No 125478