



Votre Circuit **RAID 4x4 SALAR D`UYUNI ET LIPEZ**

Sans intermédiaires depuis UYUNI 



Votre expert local

Cédric

ALAYA EXPÉDITIONS BOLIVIE

UYUNI - Bolivie

Tél/WhatsApp : **591+1900116**

- Date de départ sur place (**UYUNI** Bolivie) :
- Date de Fin (**TUPIZA** Bolivie) :
- Nombre de participants : 2

Votre programme



4x4 Expédition



4 Jours

DU SALAR D`UYUNI AU LIPEZ JUSQUE TUPIZA

BOLIVIE > Raid 4X4 Expédition - **V04**

Cet itinéraire vous entraîne vers des lagunes multicolores et un extraordinaire paysage érodé



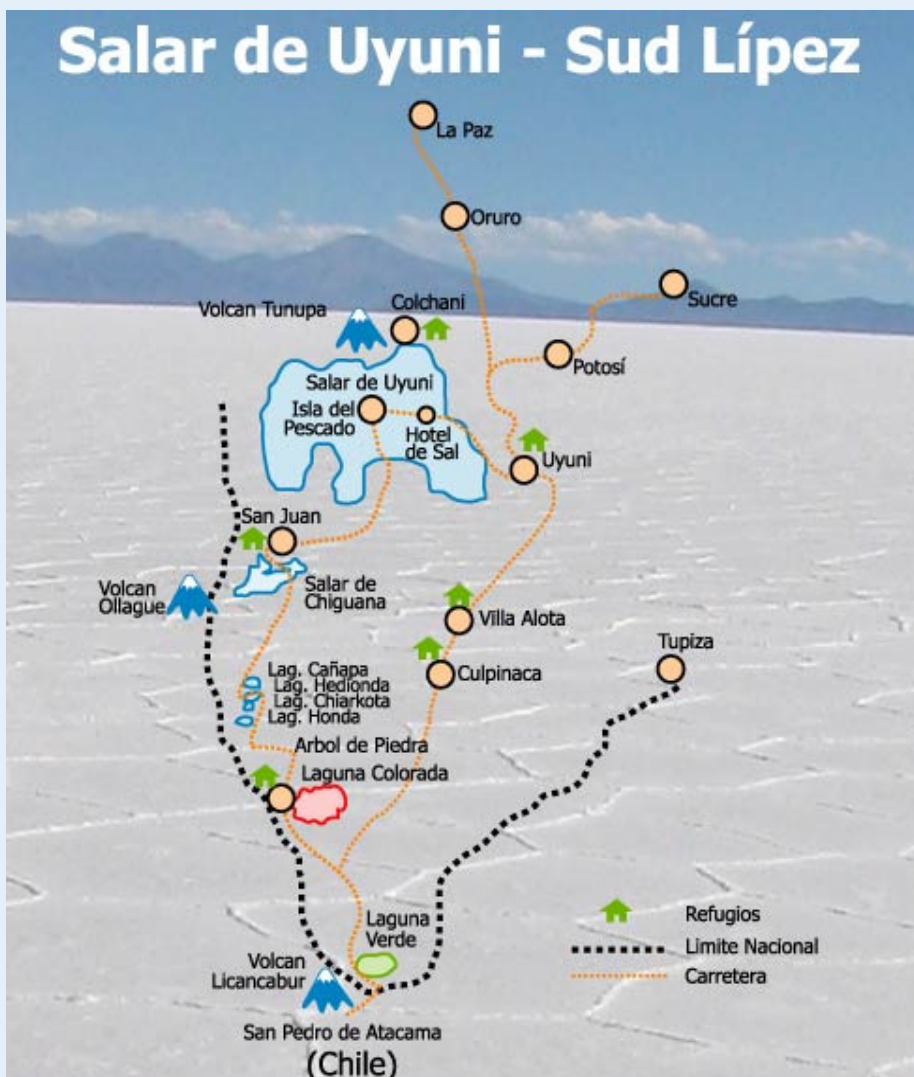
Depuis le Salar d'Uyuni un circuit organisé en 4x4 époustouflant passant par la région du sud-Lipez et du parc national du Lipez jusque Tupiza. Ces régions aux paysages grandioses combinent Altiplano, Salar de Uyuni, déserts arides et lagunes multicolores. Depuis les hauts plateaux vous bénéficierez d'un panorama exceptionnel sur les Andes centrales et les canyons colorés de Tupiza.

- ✓ La diversité des paysages pour les incontournables du **salar et du sud Lipez**
- ✓ **La grotte de Galaxia** en bordure du salar d` Uyuni (Rive ouest)
- ✓ La région peu courue du **Nord lipez** et ses paysages sauvages
- ✓ La descente au milieu des montagnes colorées du **Sud bolivien jusque Tupiza**
- ✓ **Départ garanti** à la date de votre choix. Service personnalisé et privatif

Retrouvez la carte de cet itinéraire **sur Google map** sur le lien ci-dessous (*faire un copier et coller sur votre navigateur internet*)



<https://www.google.com/maps/d/viewer?mid=1ePhTNgYBFGU1BuRQJu9CzpBRTWc>





Programme *Au jour le jour* :

 Jour 1: **4X4 UYUNI - SALAR D'UYUNI - INCA HUASI - GROTTES DE GALAXIE- MIRADOR - SAN JUAN** • 3670 m

Depuis Uyuni (**hôtel, terminal** ou **aéroport**) rencontre avec votre chauffeur. En véhicule 4X4 tout équipé nous suivons une piste en direction du **salar de Uyuni** et du village de Colchane, connu pour la transformation du sel. Nous entrerons sur le fameux Salar de Uyuni, le plus grand désert de sel au monde avec une superficie de 10 582 km². Ce Salar a la particularité de contenir une réserve de 9 millions de tonnes de Lithium, 40% de la production mondiale. Vous ferez route vers l'île **Inca huasi**, qui par erreur est plus connue comme l'île de Inca Huasi. Cette formation géologique, qui est un reste de coraux pétrifiés, est couverte de cactus géants qui peuvent mesurer jusqu'à 12 m de haut. À pied du plus haut point de l'île, vous aurez une vue imprenable à 360° sur le Salar de Uyuni. Après cette visite inoubliable, notre voyage se poursuivra vers l'Ouest en direction de la « **Cueva de las Galaxias** », étrange phénomène d'algues fossilisées qui nous rappelle que l'océan était présent dans cette zone et jusqu'à Oruro. Dans la grotte située juste à côté, vous pourrez observer les « **Chullpas** » (vestiges funéraires Inca) qui remplissent cette grotte de taille conséquente. Puis monter au mirador d'où l'on aura une vue imprenable sur le désert et d'où vous avez la possibilité d'observer les coraux fossilisés qui jadis devaient faire partie d'une barrière de corail impressionnante. Après cette visite surprenante, continuation jusqu'au hameau **de San Juan**, porte du sud-lizez.






 Raid 4x4 6h  Repas LD  San Juan  Balades 3h  Guide/Chauf. hispanophone





Jour 2: 4X4 SALAR CHIGUANA - OLLAGUE - **PARC NATIONAL AVAROA** - DÉSERT DE SILOLI - **LAGUNA COLORADA** · 4450 m

On descend plein sud, en longeant la chaîne volcanique qui sépare la Bolivie du Chili. Passage de la voie ferrée Uyuni – Ollagüe, propriété de la FCA (Empresa Ferroviaria Andina) avant de traverser le **Salar de Chiguana**. Vous observez le **volcan Ollagüe** encore en activité et nous pourrons même apercevoir ses fumerolles de loin. Suivant la fameuse route des joyaux ce sont les **lagunes multicolores : Cañapa, Hedionda, Chiar Khota, Honda et Ramaditas** qui sauront vous captiver. Paysage érodé au milieu des couleurs accentués par les nuances des montagnes environnantes. **L'Arbre de pierre** impressionnant aux formes de forteresse rocheuses vous invite à la contemplation.. Vous êtes maintenant dans la Réserve Nationale de la Faune Andine **Eduardo Avaroa**. En contrebas la **lagune Colorée** et sa réserve de flamants roses qui saura vous captiver par la beauté de ses paysages et ses couleurs minérales . Cette lagune Alto Andina doit son nom à sa couleur rougeâtre due à des crustacés microscopiques, nourriture principale des flamants, ce qui leur donne leur couleur rose. **Balade autour de la lagune** où il n'est pas rare admirer la présence de vigognes, autruches appelées Suri, viscaches. Nuit sur la hauteur de la **laguna Colorada** dans le secteur de Hualaraja.





 Raid 4x4 6h  Repas BLD  Auberge Hualaraja  Balades 2h  Guide/Chauf. hispanophone



Jour 3: 4X4 **GEYSERS** - EAUX THERMALES - DÉSERT DE DALI - **LAGUNA VERDE** -

QUETENA · 4150 m





Départ matinal montons jusqu'au plateau du "**Sol de mañana**" qui est le plus important groupe de geysers et de sulfates des Andes. Au lever du soleil Le sol jaillissent des jets de vapeur d'eau pouvant atteindre 8 à 10 mètres de hauteur. Geysers, marmites bouillonnantes, bulles soufrées, baignoires d'eaux chaudes. Tout proche vous faites halte aux **Thermes de Polques**, (baignade possible) à près de 5000 ms. Puis l'on quitte les eaux chaudes passant par la **laguna salada** et le **désert de Dali** jusqu'à la spectaculaire **Laguna Verde**, véritable joyau andin. Le **volcan Llicancabur** (5990 ms) et ses reflets sur la lagune sont d'une grande beauté. Continuation plein Nord vers les mines de Borax dans un cocktail de paysages surréalistes au milieu de paysages désolés et arides. Continuation dans l'après-midi où nous suivons une longue piste passant **le village de Quetena** Chico et d'étonnantes formations géologiques. La route est jalonnée de volcans. Nuit en refuge dans le village avec pour toile de fond le volcan Uturuncu 6008 ms.

 Raid 4x4 6h  Repas BLD  Auberge Quetena  Guide/Chauf. hispanophone



Jour 4 : 4X4 QUETENA - SAN PABLO - **NORD LIPEZ** - EL SILLAR - PALALA - **TUPIZA** · 3350 m

Doucement, les hauts plateaux s'affaissent, le paysage se fracture, **les canyons** surgissent encadrés de hautes falaises aux piliers sculptés. On est au cœur des **montagnes colorées** du Nord Lipez. , Paysages érodés au milieu des couleurs accentués par les nuances de d'ocres et de gris et nous invite à la contemplation Dans les alentours il n'est pas rare admirer la présence de vigognes, autruches appelées Suri, viscaches. Paysages remarquables sont ici réunis au milieu de paysages désolés et arides Sur une piste spectaculaire on s'arrête "**El Sillar**", **Quebrada de Palala** avant d'arriver dans le **village de Tupiza**, aux couleurs chaudes , faits d'ocres et de formations spectaculaires, la région évoque l'atmosphère de far- West. Arrivée à **Tupiza** en fin d'après-midi.

 Raid 4x4 7h  Repas BL  Balade 1h  Guide/Chauf. hispanophone



NOTICE: [B] petit déjeuner - [L] déjeuner - [D] dîner

Informations Pratiques

> NIVEAU

Expérience en voyage d'aventure recommandée compte tenu de la haute altitude et de la fréquence des déplacements

> DÉPARTS GARANTIS

Nos départs se déroulent en individuel à la date de votre choix (service privé)

> SAISON


Au mois de mars/décembre **durant** la **saison sèche** (altitude de 3700 - 5000 ms).
Froid sec et vent parfois violent en fin de journée sur l'Altiplano.

> ENCADREMENT

Guide/chauffeur hispanophone de notre équipe expérimenté, même personne

> DÉPLACEMENT

Véhicule tout terrain **4X4 Land CRUISER** adapté et équipé pour les longs raids, modèle châssis long en bon état avec Chauffeur expérimenté de notre équipe (service privé). Nous limitons à 5 participants par véhicule.



> NOURRITURE

Pension complète durant l'expédition. Trois repas/jour vous sont proposés durant la journée. Un cuisinier(e) vous prépare un bon repas. L'eau potable est proposée en quantité suffisante et des boissons chaudes sont servies en fin de repas. Au réveil un substantiel petit déjeuner vous attend. Le déjeuner est généralement froid, des fruits de saison, fruits secs ou biscuits vous sont proposés. Possibilité d'adapter nos menus pour les végétariens (sur demande).



> HÉBERGEMENT

3 Nuits en **refuges (confort simple)** chez l'habitant à San Juan, lagune colorée et Quetena. (Chambre collective bain commun) / prévoir d'emporter un sac de couchage (possible location)



Option Chambre double, triple bain privatif en Hostals (détails en fin de programme)

> COMPRIS SAUF

Matériel individuel

Boissons hors repas/ doucehs chaudes dans les refuges

Entrées site du Lipéz et salar d'Uyuni 250 Bs équivalent à US\$ 35/personne



>TARIF **US\$/personne** En individuel (**service privé**),

À partir de **US\$ 250***par personne

*Le prix varie en fonction du nombre de participants et type d'hébergement,
nous consulter pour recevoir un devis

Voici notre petite liste des indispensables à glisser dans vos sacs pour partir sans rien oublier :

- Passeport avec photocopies

Passeport valide au moins six mois après la date de retour présumée de votre voyage. Les ressortissants de la communauté européenne n'ont besoin que d'un passeport pour entrer en Bolivie (Chili, Argentine, Pérou). A l'arrivée, les visiteurs se voient remettre une " carte de tourisme " valable de 30 à 90 jours.

- Numéros de la compagnie d'assurance si vous en avez prise une (numéro de **téléphone** et photocopie du **numéro d'assurance**)

- Argent liquide (de préférence des **dollars US\$**) et/ou **Carte bancaire** (Visa ou Master Card).

- Santé : Il n'y a **pas de vaccins obligatoires**. Nous vous recommandons également fortement d'être à jour des **vaccinations classiques** : diphtérie, tétanos, poliomyélite, coqueluche, tuberculose, fièvre typhoïde, hépatites A et B..

Préparez-vous **une trousse médicale personnelle**

Quel bagage emporter ? Prévoyez **deux bagages** :

- L'un pour le voyage **en soute de 20/23 kg maximum** par personne. De préférence souple de type sac de voyage et éviter les valises, résistant à la poussière.

- Un autre bagage de **plus petite envergure pour transporter vos affaires de la journée** (appareil photo, veste, gourde..). De type petit sac à dos de randonnée de 30/40 litres.

RAID 4x4 sur l'Altiplano et désert d'altitude (Altitude entre 3500/5000 ms) .

Les variations climatiques ente le jour, (+15°C) et la nuit (-15°C extérieur) sont parfois importantes. Vents parfois violent en fin de journée sur l'Altiplano et dans les déserts andins.

- Veste de montagne lunette de soleil, crème solaire. Polaire, ou pull pantalon "aventure", chaussure de marche, maillot de bain (sources thermales) et serviette.
- Sac de couchage pour les nuits en refuge (Formule simple / possible location US\$4/jour) sauf si option (Standard) hostel ou hôtel en chambre privative où il y a une literie.
- Chaussettes, poncho ou Kway. Nécessaire de toilette, couteau, bonnet, gants légers.



Vaccins

Aucun vaccin n'est obligatoire. Soyez à jour pour les vaccinations classiques : diphtérie, tétanos, poliomyélite. Les vaccins contre l'hépatite A et B ainsi que la fièvre typhoïde sont conseillés.

Dentiste et médecin

Nous vous recommandons d'effectuer une visite de contrôle avant votre départ.

Pour plus d'informations sur les précautions à prendre, vous pouvez consulter le [site Internet de SMI \(Service médical international\)](#).

Acclimatation et traitement préventif du mal d'altitude

La plupart du temps, les symptômes sont assez bénins : fatigue, manque de souffle, nausées et maux de tête. Pour ne pas être trop incommodé, il est conseillé d'effectuer des activités peu fatigantes, de manger léger et d'éviter de fumer et de s'hydrater régulièrement. Evitez les somnifères qui aggravent l'hypoxie et le couple paracétamol-alcool. On peut aussi emporter un stimulant cardiaque, prendre du sucre, de l'aspirine et/ou paracétamol et encore boire du maté de coca, boisson à base de feuilles de coca qui est efficace. Une journée suffit généralement pour s'habituer à l'altitude mais certaines personnes s'acclimatent moins bien que d'autres. Pour les crises plus aiguës la descente en altitude est encore la meilleure option, la prise d'oxygène permet en général une amélioration.

Pour plus d'information, vous pouvez vous reporter à la brochure éditée par l'Association pour la recherche en physiologie de l'environnement ou au site Internet de l'association : www.arpealtitude.org.

Présentation Agence Locale

Notre agence exerce depuis plus de 20 ans aux 4 coins de Bolivie. Nous avons une équipe au bureau pour préparer votre voyage sur mesure et une équipe sur le terrain pour vous accompagner dans les meilleures conditions.

Notre connaissance du pays et la fiabilité de nos circuits nous permettent de vous assurer une organisation optimale. Tous nos circuits se déroulent en service privé, réellement adapté à votre demande et à vos dates. Les tarifs sans intermédiaire vous feront bénéficier des meilleurs rapports prestation/prix. Vous vivrez ainsi fidèlement votre projet en évitant la lourdeur des préparatifs.



📍 Témoignages

Partage d'expérience Sur un séjour et partage d'expérience. Nos clients ont la parole. Témoignez à votre tour sur un séjour et partage d'expérience.

Helene et Noureddine

Juste pour vous dire que notre tour s'est très bien passé, Roman a été un excellent chauffeur et guide, très attentionné et nous donnant toujours des explications intéressantes!

Jean-Paul Bertrand et Dominique du Cailar

Je vous écris pour vous dire que nous avons été très satisfait de la prestation d'Alaya en Bolivie, en particulier de notre chauffeur Roman et de la cuisinière Maria.

Prêt à partir !



Ce programme vous convient ? Pour concrétiser votre voyage, il vous suffit d'envoyer un message de confirmation à votre expert local.

Besoin d'aide ?



Pour toutes les questions concernant l'organisation de votre voyage : Contactez directement votre expert local

Pour **toutes questions concernant le processus de réservation :** Contactez le service client Alaya

Par téléphone : Du lundi au vendredi de 9h à 18h30. (-6hrs en Bolivie) Tél assistance sur place : 591 – 71900116.

Par E-mail : alayabolivia@gmail.com

7 AVANTAGES ALAYA

"Voici quelques-unes des raisons qui ont convaincu nos clients, parmi celles-ci, vous trouverez sans doute celle qui vous incitera à venir nous voir, pour partager avec nous votre passion et nous faire part de votre projet."

01

Un voyage 100% SUR MESURE

Des idées de voyages répertoriées par activités à personnaliser, ou à modifier

Des voyages sélectionnés pour leurs authenticités, leurs beautés naturelles et humaines.. En vivant fidèlement votre projet sur mesure. Échange facile et rapide avec un spécialiste avec un numéro de téléphone gratuit pour nous contacter sans frais.

02

AGENCE LOCALE : EN DIRECT

Des agences réceptives et partenaires sur place nous permettent de contrôler et sécuriser nos services tout au long de votre voyage. Une réactivité rapide en cas de problèmes via nos agences locales. Des voyages et circuits hors des sentiers battus. Nous allons constamment sur le terrain en quête de nouvelles routes, d'enrichissement de nos itinéraires.

03

DES PRIX JUSTES

Vous bénéficiez d'un rapport prestation/tarification compétitif en limitant les intermédiaires. Possibilité d'adapter le prix du voyage en fonction de votre budget

Vous bénéficiez de tarifs locaux en US\$, monnaie utilisée sur place.

Pas de dépense cachée et un prix juste adapté en fonction de votre budget.

04

UN EXPERT FRANCOPHONE

Vous traitez en direct avec un véritable spécialiste de cette destination. Un expert vivant sur place, passionné du voyage en Bolivie . Il vous conseillera et sera votre interlocuteur privilégié dans la préparation et tout au long de votre voyage. Un expert au bureau reparti sur tout le territoire avec créativité et disponibilité.

05

TOURISME RESPONSABLE

Nous tendons vers un tourisme plus responsable. Pour un tourisme équitable, qui profite aux populations locales. Respect et rencontre des coutumes et des populations. Participation à travers plusieurs projets communautaires, guides et hébergements. Nous payons correctement nos équipes selon les préconisations du syndicat des porteurs, guides et cuisiniers.

06

20 ANS D'EXPÉRIENCE

Plus de deux décennies d'expérience et de savoir faire. Tout d'abord spécialiste dans l'organisation de trekking et d'Ascension de sommets dans la cordillère nous avons élargit notre palette de voyages "Découvertes" à travers le pays et dans les pays voisins.

Sans oublier nos fondamentaux qui font la réussite de nos voyages : Dénicher les sentiers exclusifs, le goût de la découverte.

07

UNE ASSISTANCE 24h/24

Une assistance 7j/7 et 24h/24 pendant votre voyage par nos responsables d'agence réparties dans le pays. Une réactivité rapide de nos équipes en cas de problème. Un contact régulier par téléphone ou whatsapp tout au long de l'itinéraire



Calle Abdon Saavedra No. 2690 - Sopocachi - La Paz

Entre la rue Mendez Arcos et la place Rotary Plaza. Proche station téléphérique.

Tél/fax : +(591) 71900116

Email : info@alaya-bolivia.com / Email alternatif : alayabolivia@gmail.com

Site web . www.alaya-bolivia.com

Licence de tourisme No 125478