



ALAYA

Bolivia
te espera



Votre **Voyage Expédition** Sur mesure en en Bolivie



Récapitulatif de votre demande

- Nom :
- Date d'arrivée sur place (**Santa Cruz de la sierra**) :
- Nombre de participants :

Prénom :

Date de retour (**La Paz**) :



Votre expert local

Cédric

Alaya Expéditions

Santa Cruz de la sierra Bolivie

WHATSAPP +591 780 08 798

Votre programme



DÉCOUVERTES



21 Jours
sur place



TERRA MAGICÁ 2023

BOLIVIE > Voyage Nature et Découvertes **VOYD08**

Entre jungle et haut déserts andins sur des pistes peu parcourues...



La Bolivie est une terre d'aventures et de découvertes exceptionnelles qui a su conserver son héritage indien. Partir à sa rencontre c'est entrer dans un environnement préservé de toute beauté. Depuis la forêt tropicale du parc Amboro, les villes à l'architecture coloniale, partez explorer les grands espaces démesurés des Andes centrales ponctués de lagunes et salars. Des rencontres avec des communautés locales. Terminer votre séjour sur les rives du lac Titicaca et au cœur de la cordillère Royale.

🔴 Les points Forts :

- Une **acclimatation à l'altitude tout en douceur** depuis les vallées des Andes
- Le charme de la **villes coloniales** de Sucre, le marché de Tarabuco **communauté de Puka Puka**
- Les **balades à pied** ponctuant le parcours
- Un Raid 4x4 exclusif **hors des sentiers battus** dans **déserts Andins depuis Tupiza**
- La découverte des **grands canyons du Nord Lipez** et l'immense **salar d'Uyuni**
- La **communauté des Chipayas**, l'une des plus anciennes d'Amérique du sud
- Le superbe **parc national du Sajama** et son cortège de volcans enneigés
- La découverte du **lac Titicaca** et balade sur les crêtes de **l'île du soleil**
- Rencontre et partage avec une **communauté locale** et marche dans la **cordillère Royale**



Programme *Au jour le jour* :

🕒 Jour 1: ARRIVEE SANTA CRUZ DE LA SIERRA .450 ms





Arrivée à l'aéroport de Viru-Viru à **Santa Cruz de la Sierra**. Rencontre avec votre chauffeur et transfert pour Santa Cruz. Installation à l'hôtel. Rencontre avec notre responsable agence de Santa Cruz dans la fin de matinée ; **détails du circuit. Le reste de la journée sera libre** pour visiter la ville. Située dans les plaines orientales du pays, elle se trouve à une altitude de 416 mètres et fait partie de la province du même nom. En pleine croissance elle compte plus de 2 millions d'habitants. Véritable pôle d'attraction démographique depuis ces dernières années elle est actuellement une des villes les plus dynamiques et prospères d'Amérique du Sud. Note : Chambre disponible dans la matinée.

🚗 Transfert privé 🏠 Hôtel Eco Chairó 3*



Jour 2 : SANTA CRUZ DE LA SIERRA - **PARC AMBORO DES VOLCANS** . 1850 ms




Le matin vous partez avec votre chauffeur en direction de **la région des volcans** et **le parc Amboro**. Deux heures sont nécessaires pour rejoindre le **hameau de Bermejo**, point de départ en 4x4 jusqu'à l'Ecolodge des Volcans en compagnie d'un guide de la communauté de Bermejo. Sur place **baignade** dans les cascades au milieu d'une flore tropicale puis après le déjeuner vous partez à pied pour un magnifique point de vue panoramique sur le **parc Amboro et le Sillar** suivant le **sentier des orchidées**.
Connu comme le « coude » des Andes : cette réserve écologique abrite 3000 variétés de plantes et plus de 800 espèces d'oiseaux. Le spectacle est grandiose avec d'un côté les sommets des volcans et de l'autre côté la forêt tropicale. Nous trouvons alors une végétation luxuriante avec un taux d'humidité important. Le rythme des mouvements de la brume qui monte et descend au cours de la journée offre au voyageur un paysage irréel. Retour à l'Ecolodge. Repas typique.

 3h  Ecolodge des volcans  Repas : BLD  Guide local hispanophone



Jour 3 : **PARC AMBORO** - **SENTIER DES PERROQUETS** - **SANTA CRUZ** .450 ms

Le matin après le petit déjeuner vous poursuivez votre découverte du parc Amboro suivant **le sentier thématique des perroquets**. Durant notre marche vous pourrez apprécier la faune et flore typique de cette région avec de nombreuses vues panoramiques. Il n'est pas rare de croiser le chemin de singes hurleurs et de nombreuses espèces d'oiseaux. L'on peut observer une grande variété d'arbres, de nombreuses variétés de fougères géantes, d'orchidées. De retour au lodge pour le déjeuner puis retour dans l'après-midi en véhicule jusque Bermejo et descente pour la capitale orientale de **Santa Cruz**, située dans les plaines orientales du pays, elle se trouve à une altitude de 416 mètres et fait partie de la province du même nom. Installation à l'hôtel.

 2h  Repas : BL  Hôtel Eco Chairó 3*  Guide local hispanophone





🕒 Jour 4: VOL SANTA CRUZ - SUCRE - VISITE DE LA VILLE 2800 ms

Le matin vous partez pour l'aéroport et prenez le premier **vol pour la ville de Sucre** (50 mn). Entourée de collines ou "Patás" comme on l'appelle en Quechua, la ville la plus européenne de Bolivie. Transfert dans le centre et installation dans un hôtel colonial. Dans l'après-midi vous partez avec un guide visiter **Sucre**, la capitale constitutionnelle de la Bolivie, alias la ville blanche. Ce joyau d'art baroque et de la Renaissance est la plus européenne des cités de Bolivie et sans doute l'une des plus belles d'Amérique Latine. Fondée sur ordre de Pizarro, en 1538, Sucre était destiné à devenir la résidence et le centre de la bourgeoisie espagnole. Du point de vue architectural, Sucre est restée figée comme une carte postale du 19ème siècle, ce qui fait son charme. Sucre est considérée comme la plus belle ville de Bolivie, mais outre sa beauté et son atmosphère du 18 & 19ème siècle, Sucre présente aussi l'intérêt d'être la capitale historique de la Bolivie. Nous visiterons les principaux sites de la ville dont **la maison de la liberté, La Recoleta, musée du Textile Unasur** (le sens des visites peuvent changer selon le jour). *Note : trajet en avion non accompagné*

🕒 3h, transferts ✈️ avion La Paz - Sucre 🍴 Repas B 🏠 Hôtel Posada Boutique 4* 🗺️ Guide francophone



🕒 Jour 5: COMMUNAUTÉ PUKA PUKA – MARCHÉ DE TARABUCCO 2800 ms

Le matin vous partez **avec votre guide** pour la communauté de Puka Puka. Sur place vous partez à la rencontre avec ses habitants où sera présenté l'atelier de tissage. Les textiles sont très élaborés et ils racontent des histoires sous forme d'illustration. Poursuite par la découverte de l'art de la céramique et d'une dans tyqque avec des intruments traditionnels. Vous sera proposé ensuite un repas typique (- Qhurpachay – végétarien) de la région. Nos quittons alors la communauté pour le **marché pittoresque de Tarabucco** où sont présents une grande variété d'objets artisanaux. En particulier les ponchos, tissages ornés de motifs géométriques, pulls en alpaca... Vous ne manquerez pas l'ambiance

festive du marché avec le son du Charango et où les "campesinos" sont vêtus de casque en cuir (les mêmes que les conquistadores) et de vêtements aux motifs aux teintes très vives.. Nous retournons sur Sucre dans l'après-midi.

🏠 3h 🏠 Hôtel Posada boutique 4* 🍴 Repas BL 🗺️ Guide francophone



🕒 Jour 6: **SUCRE - POTOSI - TUPIZA** 2850 ms

Le matin vous partez avec votre chauffeur pour l'Altiplano . Arrêt à Potosi le midi. Poursuite pour la **cordillère Frailles** et de nombreux villages typiques de la région dans l'après-midi. On est au cœur des montagnes colorées du Sud bolivien et vous rejoignez le village de **Tupiza**, aux couleurs chaudes et porte d'entrée sur la Quebrada de Palala. Installation à l'hôtel. Dans la fin d'après-midi vous partez découvrir les **canyons et quebradas multicolores** faits d'ocres et de formations spectaculaires. La région évoque l'atmosphère du far-west. Au coucher de soleil les couleurs sont accentuées par les montagnes environnantes entre « Quebrada » et canyons.



🏠 7 h 🏠 Hôtel Mitru 3* 🍴 Repas B 🗺️ Chauffeur hispanophone



🕒 Jour 7: **4x4 TUPIZA – CANYONS DE PALALA - SILLAR – SAMAWA** · 3770 m

En 4x4 nous partons explorer les **pistes peu empruntées et insolites du Lipez** à travers un circuit hors des sentiers battus entre canyons colorés et désert d'altitude faits de lagunes multicolores et de lacs asséchés. Nous descendons vers le sud en direction de Rio Seco, découvrant un spectaculaire canyon : La **Quebrada de Palala**, superbe piste aux formes géologiques fantastiques puis **El sillar** où les collines arides émaillées de cactus offrent un contraste permanent. Nous bifurquons ensuite pour longer la frontière du nord de l'Argentine découvrant des **paysages colorés** avec pour toile de fond la cordillère






sauvage du nord lipez et les volcans. Poursuite en contrebas sur une piste sinueuse dans un canyon où se succèdent différentes teintes de roches avec les contrastes de couleurs au sol rouge orné de cactus géants. Le paysage est varié, les tons changent. Nous rejoignons ensuite les flancs de la vallée avec une végétation plus aride et la présence de nombreuses mines. Descente vers le petit **village de Samawa**, terme de cette superbe journée tout en couleur. Nuit chez l'habitant dans le village (confort simple)

 Raid 4x4 8h  Samawa  Repas BLD  Guide/chauffeur hispanophone notions en français



Jour 8: 4X4 SAMAWA **BALADE CANYONS - GUADALUPPE** · 4200 ms ms

Après le petit déjeuner nous partons **avec un guide local** pour une randonnée à travers les collines et environnantes (4 heures de marche) avec observation des curiosités géologiques. Le 4x4 nous dépose le long du ruisseau, point de départ de notre marche. Nous observons avec attention **les roches colorées** ainsi que les **collines au sol rouge**. Les formations de roches dentelées et tourmentées se succèdent jusqu'au col avec au fond les **sommets « Nevada et Bonete »**. En contrebas le long de la vallée nous découvrons d'immenses strates de roches et colonnes tels des **demoiselles coiffées** ; Retour pour le déjeuner dans le village de **Samawa** avant de reprendre le véhicule dans l'après-midi et rejoindre le **village de Guadalupe** bordé par un canyon d'eau turquoise.

 Raid 4x4 3h  Guadalupe  4/5h;  BLD  Guide/chauffeur hispanophone notions en français



🚗 Jour 9: 4x4 CIUDAD ROMA NORD LIPEZ- LAGUNILLAS - QUETENA 4125 ms

Tôt le matin découverte du site spectaculaire de **Ciudad Roma**, paysage érodé au milieu des couleurs accentué par les nuances d'ocres et de gris. Ce site impressionnant aux formes de forteresse rocheuses qui nous invite à la contemplation. Tout ici rappelle les premiers âges de la Terre. Dans un décor lunaire continuation pour les impressionnantes sculptures rocheuses de toutes formes. La région est sauvage et peu courue et longe la chaîne volcanique qui sépare la Bolivie et l'Argentine sur une piste d'altitude. Paysages remarquables sont ici réunis au milieu de paysages désolés et arides. Depuis las lagunillas en arrière-plan s'élève le volcan Uturuncu (6008 ms). Nous descendons sur une piste en zig zag **jusqu'au village de Quetena**. Étape de la journée.

🚗 Raid 4x4 7h 🍴 Repas BLD 🏠 Quetena 🕒 2 h 🗺️ Guide/chauffeur hispanophone notions en français



🚗 Jour 10 : 4X4 GEYSERS - LAGUNA VERDE - DALI - LAGUNA COLORADA 4450 ms




Poursuite de notre périple dans les déserts andins sur une piste d'altitude en direction des geysers. Tout proche nous pourrons observer toute l'activité volcanique de ce désert d'altitude : **geysers Sol de manana**, qui est le plus important groupe de **geysers** et de sulfates des Andes. Le sol est perforé d'évents d'où jaillissent des jets de vapeur d'eau pouvant atteindre 8 à 10 mètres de hauteur. Geysers, marmites bouillonnantes, bulles soufrées, baignoires d'eaux chaudes (**Thermes de Polques**). Puis l'on quitte les eaux chaudes passant par la **laguna salada** et le **désert de Dali** jusqu'à la spectaculaire **Laguna Verde**, véritable joyau andin. Le volcan Llicancabur (5990 ms) et ses reflets sur la lagune sont d'une grande beauté. Dans l'après-midi l'on se dirige plein Nord sur une piste d'altitude dans un cocktail de paysages surréalistes. Spectacle inoubliable en contrebas lorsque l'on découvre la Lagune multicolore "**Colorée**", réserve de flamants roses et oies sauvages. Celle-ci tient son intense coloration rouge-brique de la présence de millions de crustacés microscopiques. Installation sur les hauteurs de la lagune colorée.

🚗 Raid 4x4 6 hrs 🏠 Hualaraja 🍴 BLD 🗺️ Guide/chauffeur hispanophone notions en français



 **Jour 11: 4X4 PARC NATIONAL AVAROA - ARBRE DE PIERRE - LAGUNES MULTICOLORES - OLLAGUE -CHIGUANA -- VILLA CANDELARIA** · 3750 m

On descend plein Nord sur une piste d'altitude dans un cocktail de paysages surréalistes au milieu d'étranges formations géologiques et volcaniques suivant "la **Route des Joyaux**" (passage par l' **arbre de pierre**.) avec ses nombreuses **lagunes multicolores**. Lagunes **RAMADAS, CHARCKOTA, HONDA, HEDIONDA**, sanctuaires de 3 variétés de flamants roses et toutes d'une couleur différente. Plus bas nous longeons la chaîne volcanique qui sépare la Bolivie du Chili. La route est alors jalonnée de volcans, certains en activité tel que le **volcan Ollague** (5900m) et ses fumeroles. Nous traversons ` le petit **salar de Chiguana**, au pied du volcan Tomasamil (5900 m alt). Continuation pour le hameau de Villa candelaria et un **hostal de sel**.




Raid 4x4 6h  Repas BLD  Hostal de sel Villa candelaria  Guide/chauffeur hispanophone notions en français





 **Jour 12: 4X4 GROTTES DE GALAXIA - MIRADOR - SALAR D'UYUNI - ÎLE DE INCA HUASI - JIJIJA** 3750m






Le matin détour sur la bordure du salar par le site de **Cueva de las Galaxias**, une grotte subaquatique qui a été couverte par les eaux il y a 12.000 ans qui nous rappelle que l'océan était présent dans cette zone et jusqu'à Oruro. Dans la grotte située juste à côté, nous pourrions observer les « Chullpas » (vestiges funéraires Inca) qui remplissent cette grotte de taille conséquente. Puis nous monterons au **mirador** d'où l'on aura une vue imprenable sur le désert et d'où nous pourrions observer les coraux fossilisés qui jadis devaient faire partie d'une barrière de corail impressionnante. Après cette visite surprenante, vous continuerez dans l'immense **Salar d'Uyuni** (véritable banquise de sel situé à 3650 ms d'altitude), reste d'une mer intérieure datant du quaternaire. Le plus grand Salar du monde avec près de 12.106 Km² et la plus grande réserve de lithium du monde, plein nord, offrant des vues uniques et magnifiques sur les volcans. Poursuite de notre périple blanc pour la **traversée du Salar** et rejoindre **île de Inca Huasi** ou Isla pescado (nombreux cactus géant sur cette étrange île volcanique) d'origine volcanique. Balade sur l'île sur un sentier jusqu'au point culminant de l'île. Continuez sur le salar plein nord en direction du volcan Tunupa et le village de Jijija en bordure du salar.

 Raid 4x4 6h  Repas BLD  JIJIJA  Guide/chauffeur hispanophone notions en français



Jour 13: **MIRADOR VOLCAN THUNUPA - SALINAS GARCIA DE MENDOZA - SALAR COIPASA - COMMUNAUTÉ DE CHIPAYAS** · 3753 ms




Le matin nous partons pour une balade sur les pentes du volcan du **Tunupa**. En fonction de la forme des participants marche jusqu'à son **deuxième Belvédère** (4325ms) d'où nous aurons une vue panoramique sur le Salar d'Uyuni. À la descente nous passerons par les bofedales (pâturage Altiplanique humide) et pourrons observer, dans les accumulations d'eaux aux bords du salar, des flamands roses. Dans l'après-midi nous partons plein nord et en chemin vous faites halte dans le village de Salinas Garcia de Mendoza qui se trouve dans le département d'Oruro,. Suivant des pistes peu empruntées compte tenu de l'isolement de cette région vous arrivez dans **le village de Santa Ana de Chipayas**. Les Chipayas sont considérés comme la plus ancienne culture d'Amérique et seraient les descendants de la civilisation oubliée de Tihuanacu. Ils parlent le Puquina un combiné de Quechua et d'Aymara. Depuis plusieurs années, les familles de la communauté se sont lancées dans le tourisme communautaire et hébergent les touristes selon la formule de la **maison d'hôte**. Ils ont su conserver leur identité et leurs caractéristiques uniques et traditionnelles. Ayant leur **propre langue "le Pukina"**. Ils élaborent eux mêmes leurs **vêtements de couleurs marrons et beiges**. Les femmes se **tressent les cheveux** avec des nattes. La construction de leurs **maisons** sont construites en "adobe" et sont de **formes circulaires**. *Note : hébergement en auberge chez l'habitant, confort simple. Eau parfois inexistante*


 Raid 4x4 4h  Auberge Chipaya  Repas BLD  2h (balade)  Guide/chauffeur hispanophone notions en français



Jour 14: **4x4 ALTIPLANO ET PUNA - RIO LAUCA - VILLAGE DE SAJAMA** 4350 ms





On poursuit en 4x4 plein nord au pays des volcans, en longeant la chaîne volcanique qui sépare la Bolivie du Chili suivant une piste nous sommes comme suspendu à près de 4000 m. Nous la **puna** : des sommets chauves, quelques touffes blanches de paja et des troupeaux épars d'alpaga. Cultures andines et paysages remarquables sont ici réunis. Pistes dans l'après-midi pour la cordillère Occidentale, **rio Lauca** et entrer dans le parc du Sajama. Connu pour sa réserve de vigogne et la forêt de Keñua (la plus haute au monde) le **parc national du Sajama** est une terre de traditions. Plus loin **le village de Sajama** vous enchante avec son architecture typique de la région. Arrivée dans le village. Passage par le bureau des gardes du parc national.

 Raid 4x4 6h  Hostal Sajama  Repas BLD  Guide/Chauf. Hispanophone notion français



 Jour 15: **PARC NATIONAL DU SAJAMA - EAUX THERMALES - HUAYNA KHOTA - TOMARAPPI - LA PAZ** · 3653 ms

Nous contournons le volcan dans le parc national du sajama à une altitude moyenne de 4500 ms. Arrêt aux **eaux thermales** où il est possible de se baigner avant de découvrir **la lagune Huayna khota** où l'on pourra observer une colonie de flamants roses et canards typiques de la région. Continuation jusqu'au **village de Tomarappi**, sous le regard hautain des lamas. Retour sur l'asphalte puis plus loin nous découvrons **les " Chulpares "**, des édifices en adobe honorent encore la mémoire des dignitaires aymaras. Continuation via le village de **Patacamaya** en direction de l'illimani. Arrivée dans l'après-midi à **La Paz**, installation dans un hôtel dans le centre.

 Raid 4x4 5h  Repas BL  Hôtel Naira 3*  Guide/chauffeur hispanophone notion en français



Jour 16: **LA PAZ - TOUR PANORAMIQUE - VALLÉE DE LA LUNE - CENTRE** · 3760 ms







Arrivée tôt le matin à la Paz. Transfert dans le centre et petit déjeuner. Puis vous partez avec votre guide depuis **le quartier de Sopocachi** pour prendre le **téléphérique** et rejoindre la zone sud de la ville et de profiter d'une étonnante et panoramique de la ville. Continuation en véhicule et découvrir à pied d'étranges formations géologiques, la **vallée de la lune**, avec pour toile de fond le sommet de l'Illimani. Votre visite de la ville se poursuit **en véhicule** dans le centre et la **Plaza Murillo** (km 0), où se trouvent le Palais Présidentiel, le Parlement et le palais législatif. Continuation à pied pour l'église San Francisco et la rue des artisans qui vendent des vêtements et des bijoux typiques, la **Calle de las Brujas** (rue des sorcières) et le **marché de San Pedro**. **Après-midi libre** pour flâner dans la ville.

 3h  Hôtel Naira 3*  Repas B  Guide francophone



Jour 17: **LAC TITICACA - COPACABANA - ÎLE DU SOLEIL YUMANI** · 3800 ms







Le matin avec votre guide vous partez **sur l'Altiplano** puis le lac Titicaca **jusqu'au village de Copacabana** (3 heures). Déjeuner puis sans l'après-midi traversée en bateau sur le lac jusque **l'île du soleil et le hameau de Yumani**. Les principaux sites Incas y sont représentés. L'île fut habitée par l'élite inca et l'on y retrouve de nombreux centres cérémoniels. Passage à pied par la fontaine et les **marches de l'Inca**, le **temple du soleil**... Le dieu soleil, suprême, aurait émergé du lac Titicaca. Beaucoup de légendes existent, une citée entière y serait engloutie dans les abîmes profondes du lac. Installation sur les hauteurs de **Yumani** dans une auberge qui offre une vue unique sur le lac Titicaca et les sommets enneigés de la cordillère Royale.

 3h  Bateau  Repas BL  balades +30 ms  hostel Las islas  Guide francophone



Jour 18: CRÊTES ILE DU SOLEIL-LAC TITICACA - COAPACABANA - LA PAZ. 3750 ms

Après avoir contemplé les lumières du matin vous quittez **à pied tôt le matin Yumani pour le chemin es crêtes**. Champs en terrasses et jolies maisons traditionnelles. Très belle vue sur les sommets de la cordillère qui sont alignés devant nous : barrière infranchissable. En contrebas découverte du **site inca de Pilkokaina avant de prendre le** bateau pour retourner sur **Copacabana**. Sur place vous partez alors découvrir la cathédrale qui a été construite en hommage à la Vierge de Copacabana, patronne vénérée de la Bolivie. Devant la cathédrale, les marchands du Temple se partagent entre vendeurs de statuettes de la vierge et stands dédiés au culte d'Ekeko (dieu andin de l'abondance). Retour pour la capitale dans l'après-midi. *Note : Marche facultative, possibilité de prévoir la visite du site de Pilkokaina en remplacement.*

 3h  Bateau  Repas : BL  Hôtel Naira 3*  Balade 2h  Guide francophone



Jour 19: LA PAZ - CORDILLERE ROYALE- COMMUNAUTÉ TUNI - 4350 ms

Depuis La Paz nous rejoignons **la cordillère Royale et la communauté de Tuni** (1h30) et ses paysages typiquement andins. : plateaux andins, décors de hautes montagnes, lacs turquoise et sommets enneigés. Installation dans le village Aymara de Tuni, où nous accueillent les familles de la communauté. **Rencontre avec les habitants** avec plusieurs activités, présentation du projet d'Écotourisme de Tuni. Au fil de cette tranche de vie bolivienne, le visiteur découvrira différents aspects de la vie andine ou de la culture aymara, tout en se délectant des alentours somptueux du massif du Condoriri, cœur de la Cordillère Royale. Il s'agit donc de montrer et de valoriser un mode de vie encore très présent en Bolivie et d'accompagner la communauté Tuni dans la conservation et le développement de sa culture ancestrale, afin de générer une véritable dynamique productrice de richesses permettant sur le long terme l'amélioration de la qualité de vie des communautés de l'Altiplano bolivien. Dîner lors d'une soirée traditionnelle andine.

🕒 1h30 🍴 Repas BLD 🏠 Communauté de Tuni 🗺️ Guide local francophone



🕒 Jour 20: TUNI - **PARC NATIONAL CONDORIRI** - TUNI - LA PAZ -. 3.812 ms

Départ depuis la communauté de Tuni pour une marche »randonnée « longeant le lac pour rejoindre le **parc national Condoriri** et la **laguna Chiarkota** (4650 ms, 2 h). Au pied de l'imposant Condoriri et près de 13 sommets dépassent les 5000 ms dans un décor somptueux. Des paysages d'un monde minéral de toute beauté. Au choix et en fonction de la forme des participants soit **montée sur la moraine** pour les plus sportifs pour rejoindre un haut **col (Pico Austria)** situé à 5000 ms (2h de marche) ou pour les moins sportifs partir sur la droite le magnifique massif du Condoriri avec en contrebas une lagune glacière. Retour à la laguna Chiarkota et la lagune **Tuni** pour retrouver le véhicule en fin d'après-midi qui vous dépose à votre hôtel de La Paz.



Note : Possibilité d'adapter la marche. Pour les moins sportifs il est possible de prévoir une journée dans la communauté en participant aux activités.

🕒 1h30 🍴 Repas BL 🚶 Randonnée 4/5 heures 🏠 hôtel Naira 3* 🗺️ Guide local francophone



 **Jour 21 : DÉPART AÉROPORT DE LA PAZ** • 3700 ms

Transfert à l'aéroport pour le vol international pour votre pays d'origine. *Note > Si vol tôt le matin petit déjeuner non compris. Possible d'inclure en complément le vol interne La Paz - Santa Cruz si départ depuis Santa Cruz*

 Transfert 30mn ||  Repas B

NOTICE: || [B] petit déjeuner - [L] déjeuner - [D] dîner



Informations Pratiques

> NIVEAU

Voyage **Nature** et **Découvertes**, ne présente pas de difficultés particulières en dehors de la haute altitude. Une progressive acclimatation à l'altitude est prévue la première semaine avec une montée par paliers depuis les vallées du parc Amboro, Sucre puis Tupiza. Des marches ponctuelles sont prévues tout le long du parcours, marches que nous pouvons adapter en fonction de la forme des participants. Ce voyage nécessite **un minimum de condition physique** mais pas d'expérience en trekking en particulier.

> DÉPARTS GARANTIS

Nos départs **se déroulent en individuel** à la date de votre choix. Prévoir une arrivée (**JOUR 1**) le **mercredi ou le jeudi** afin de garantir la visite de Tarabucco (uniquement le dimanche)

> SAISON

De mars à décembre (altitude de 450 ms - 4950 ms) durant la saison sèche. Des intempéries sont toujours possibles et notamment des chutes de neige dans les régions andines en hiver, cela reste la montagne ! Chaud et humide dans le parc Amboro. Doux dans les vallées de Sucre et canyons de Tupiza. Froid sec et vent parfois violent en fin de journée sur l'Altiplano et dans la région des déserts andins, cordillère Royale.

> ENCADREMENT

- **Guides Francophones** aux étapes durant les **visites culturelles** (villes de Sucre, Puka Puka tarabucco, Chemin inca de Maragua, La Paz, lac Titicaca)
- **Guide local francophone** communauté de Tuni
- **Guide local hispanophone** dans le parc Amboro, canyons de Samawa (sites dits « nature »)
- **Guide/chauffeur hispanophone** ayant des **notions en français** (sites dits « nature ») durant le raid 4x4 depuis Tupiza
- **Chauffeur hispanophone** durant les liaisons entre les villes, les transferts, marché de Tarabucco



> DÉPLACEMENT

Transport privé pendant tout le voyage

Véhicule ou Van/minibus en fonction du nombre de participants entre les villes et visites avec chauffeur expérimenté



Véhicule tout terrain **4X4 Land CRUISER** adapté et équipé pour les longs raids, modèle **châssis long** en service privé depuis Tupiza avec chauffeur expérimenté de notre équipe.. Le véhicule est équipé en oxygène et en bon état. Assistance pendant tout le circuit.



Vol réguliers: Entre **Santa Cruz et Sucre** et transferts privés pour les aéroports



> NOURRITURE

Pension complète durant les visites et expéditions. Possibilité d'adapter les menus si vous êtes végétariens. Noté "Au jour le jour". **NOTICE:** [B] petit déjeuner - [L] déjeuner - [D] dîner

Les repas sont **libres dans les villes**, comptez sur un budget de 7/12 US\$ para repas hors boissons



> ENTRÉES

Toutes les **entrées sont comprises** sur tous les sites et visites.

> HÉBERGEMENT

En chambre simple/double/triple durant tout le voyage

Dans les Villes : Hôtels sélectionnés pour leurs confort et situation géographique, **catégorie 3* et 4*** en chambre double/triple bain privatif, wifi. Supplément chambre simple


 **2 nuits dans l'hôtel Eco Chairó 3* de Santa Cruz** en Chambre simple/ double/simple bain privé



2 nuits dans l'hôtel Posada boutique 4* de Sucre en Chambre double/triple bain privé



1 nuit dans l' hôtel Mitru Tupiza en Chambre simple/double/triple bain privé





4 nuits dans l'hôtel Naira 3* de La Paz en *Chambre simple/double/triple bain privé*



Dans la nature et dans les villages nuits en *Ecolodges Hostals* en *chambre simple/double/triple* et

Confort qui reste simple sans chauffage, climatisation. Eau pas toujours chaude, gèle des canalisations fréquentes.

Literie avec couvertures et draps. Une alternative correcte pour **un minimum de confort** en **chambre privative**

pour un budget raisonnable. *Ce ne sont pas des nuits en refuges, chambre partagée !*



1 nuit dans l'Ecolodge des Volcans Parc Amboro en **Chambre double/triple bain privé**




2 nuit nord Lipez en Auberge chez l'habitant **Auberge Samawa et Guadalupe** en

Chambre double/triple bain commun (unique option dans ce secteur- confort rustique / pas de chauffage)

Un sac de couchage est nécessaire



6 nuits en Hostal chez l'habitant **Hostals Quetena / Hualraja / Candelaria / Jijija / chipayas et Sajama** en Chambre double/triple bain privatif (- confort simple / pas de chauffage)



1 Nuit dans **Auberge las Islas lac Titicaca** chambre double/triple, bain privatif - confort simple.



1 nuit **Ecolodge de Tuni** "cordillère royale" en chambre double/triple bain privatif.



> COMPRIS SAUF

Matériel individuel / assurance personnelle

Repas non mentionnés dans les villes

Boissons hors repas durant le Raid 4x4 (ravitaillement possible dans les villages)

Vol international

Votre budget

➤ **TARIF US\$** par personne (service privé)

A partir de USD 2.290 par personne.

Le prix varie en fonction du nombre de participants, nous consulter pour recevoir un devis.

les options Hôtels de catégorie supérieure

Durant le Raid 4x4 : Ecolodges

✕ - **3 nuits en ECOLOGES TAYKA** (Raid 4x4): Chambre double/triple, bain privatif, chauffage/couette **dans l'Ecolodge Tayka du désert, Tayka de pierre, tayka de sel, équivalent à un hôtel de catégorie 3***. En plus des frais de la chambre le supplément comprend l'hébergement de notre chauffeur dans l'Ecolodge du désert et les dîners au restaurant de l'hôtel. **Ecolodge Tayka** du désert

Supplément 3 nuits : US\$ 378/personne en chambre double/triple; US\$ 320/personne en chambre familiale quadruple *autre type de chambre nous consulter*




Dans les villes : Hôtels Boutique 4*

✕ - **1 nuit en HÔTEL CASA LUNA** 4* (Ile du soleil, lac Titikaka): Chambre double/triple, bain privatif, chauffage/couette Supplément 1 nuit : Sur demande

✕ - **2 nuits en HÔTEL COSMOPOLITANO** 4* (Santa cruz de la sierra): Chambre double/triple, bain privatif, chauffage/couette Supplément 1 nuit : Sur demande

✕ - **4 nuits en HÔTEL CASONA Boutique** 4* (La paz): Chambre double/triple, bain privatif, chauffage/couette Supplément 1 nuit : Sur demande



les réductions

Possibilité de **réduire certaines prestations** tout en conservant l'itinéraire et visites : sur demande

- Transport non privatif sur certaines étapes
- Nuits dans des refuges (confort rustique et chambre partagée) durant le raid 4x4
- Des visites libres dans les villes.
- Communauté de Puka Puka et tarabucco sans guide, uniquement el chauffeur

Nos **voyages sont personnalisables** et nous pouvons les adapter en fonction de votre budget.

MATÉRIEL A EMPORTER

En Bolivie il y a des climats très différents. Prévoir un matériel adapté en fonction du climat.

Quel bagage emporter ? Prévoyez **deux bagages** :

- L'un pour le voyage **en soute de 20/23 kg maximum** par personne. De préférence souple de type sac de voyage ou une valise.
- Un autre bagage de **plus petite envergure pour transporter vos affaires de la journée** (appareil photo, veste, gourde.). De type petit sac à dos de randonnée de 30/40 litre
- Un sac de voyage (Valise, sac à dos ou marin) et un sac plus petit pour les affaires de la journée.
- Veste de montagne lunette de soleil, crème solaire.
- Polaire, pantalon "aventure", chaussure de marche,
- pharmacie individuelle, lampe avec piles de rechange. Vêtements d'été (T-shirt,short) et pull pour le soir. Serviette, Vêtements de pluie (Poncho ou kway),
- Maillot de bain et serviette, pantalon, chemise à longue manche
- Un sac de couchage (pas spécialement technique, raison d'hygiène), possible location 14 USD pour le circuit.

Comment y aller ?



Le vol international n'est jamais inclus dans les prestations proposées par votre expert local. Chaque voyageur doit réserver son acheminement de manière séparée. Sur Internet, il est très facile de comparer et de réserver votre vol au meilleur prix.

Quelques conseils pour réserver votre vol

Réservez le plus tôt possible et obtenez le meilleur prix !

La plupart des compagnies pratiquent toutes la même règle commerciale : plus l'avion se remplit, plus le prix des derniers sièges attribués est élevé. Ainsi, plus tôt vous procéderez à votre réservation, meilleur sera le prix obtenu.

Quel aéroport choisir ?

L' aéroport de Santa Cruz de la sierra (480 ms) ALLER / L'aéroport de La Paz RETOUR

Les principales compagnies sont : **Air europa** (meilleure option vol direct depuis Madrid) **American Airlines ou LATAM avec une escale à Madrid, Miami ou Lima.**

Il faut prévoir **un budget de 870/1300 €** pour un vol multi destination A/R **Paris-Santa Cruz/La Paz- Paris selon dates ;**

En fonction de vos dates n'hésitez pas à nous consulter pour une **étude comparative des meilleures options de vols.** Quelques conseils pratiques sur les vols sur la Bolivie sur ce lien : <https://www.alaya-bolivia.com/vol-aerien>

Vous pouvez aussi nous consulter pour les connaître meilleures options depuis votre ville d'origine et dates de voyage.



Formalités Administratives

Les formalités administratives

Formalités pour tous les ressortissants français, belges et suisses :

- Votre passeport valide au moins six mois après la date de retour présumée de votre voyage.
- Pas de visa.

Vous voyagez avec des enfants ?

Les enfants sont soumis aux mêmes obligations de passeport que les adultes, décrites ci-dessus.

A noter : l'inscription des enfants sur le passeport de leurs parents est désormais impossible. Les mineurs doivent être titulaires d'un passeport individuel. La possession de ce document, en cours de validité, est suffisante pour permettre au mineur de sortir du territoire français.

Questions Covid-19 Voyage Bolivie

Cette FAQ sera mise à jour régulièrement, afin de tenir compte de l'évolution de la situation de l'épidémie. Mesures adoptées pour la COVID-19 pour vous permettre de planifier votre voyage en toute tranquillité.

<https://www.alaya-bolivia.com/voyage-bolivie-covid>

Les assurances voyage comprises dans les cartes bancaires « classiques » sont légères. Elles ne comprennent pas la garantie annulation et se limitent au rapatriement, à l'annulation pour des causes bien précises. Prévoyez en complément de prendre une assurance annulation (voir ci-dessous).

Pour participer à nos voyages nous vous suggérons fortement de souscrire à une assurance voyage. Nous avons mis en place un **partenariat avec Chapka assurances**. La solution d'assurance complète conçue pour vivre sereinement votre voyage ! Cap Explorer est l'assurance voyage adaptée.Covid-19 que couvre cette assurance ?

Choisissez la formule Cap Explorer qui vous correspond le mieux.



Santé

Vaccins

Soyez à jour pour les vaccinations classiques : diphtérie, tétanos, poliomyélite. Les vaccins contre l'hépatite A et B ainsi que la fièvre typhoïde sont conseillés.

Dentiste et médecin

Nous vous recommandons d'effectuer une visite de contrôle avant votre départ.

Pour plus d'informations sur les précautions à prendre, vous pouvez consulter le [site Internet de SMI \(Service médical international\)](#).

Acclimatation et traitement préventif du mal d'altitude

Les voyages en Bolivie se déroulant pour certains au moins en partie à une altitude élevée, il est recommandé d'en parler avec votre médecin si vous n'avez pas d'expérience préalable du voyage en altitude ou si vous avez une sensibilité particulière à l'altitude. Le cas échéant, il peut être recommandé d'envisager un traitement préventif au mal d'altitude (type Diamox) ou de vérifier votre capacité à évoluer en altitude (consultations spécialisées en hôpital).

Pour plus d'information, vous pouvez vous reporter à la brochure éditée par l'Association pour la recherche en physiologie de l'environnement ou au site Internet de l'association : www.arpealtitude.org.

Informations Pratiques



Décalage horaire

GMT – 4. Il y a un décalage horaire de - 6h00 en été et - 5h00 en hiver.

Argent

La devise est le boliviano (BOB) ;
cours indicatif : 1 € = 7.2 BOB environ.

Nous vous conseillons d'emporter des euros, que l'on peut changer dans les principales grandes villes. Les cartes de crédit sont acceptées, et vous trouverez des distributeurs automatiques de billets à La Paz, Sucre et Potosí.

Electricité

La Bolivie a un système électrique de 220 -230 volts.
Les prises peuvent être de types plates américaine.
Il faudra donc prévoir un adaptateur que vous trouverez facilement à l'aéroport.

Téléphone

- Pour appeler la Bolivie depuis la France, il faut composer le 00 591 + indicatif de la ville + numéro du correspondant.
- Pour appeler la France depuis la Bolivie, il faut composer le 00 33 + numéro du correspondant (sans le 0).
- La couverture GSM est relativement bonne, surtout à proximité de centres urbains.

Adresses utiles

Ambassade de Bolivie à Paris

12, avenue du Président Kennedy - 75016 Paris

Tél : 01.42.24.93.44


Fax : 01.45.25.86.23

Présentation Agence Locale



Notre agence exerce depuis plus de 20 ans aux 4 coins de Bolivie. Nous avons une équipe au bureau pour préparer votre voyage sur mesure et une équipe sur le terrain pour vous accompagner dans les meilleures conditions.

Notre connaissance du pays et la fiabilité de nos circuits nous permettent de vous assurer une organisation optimale. Tous nos circuits se déroulent en service privé, réellement adapté à votre demande et à vos dates. Les tarifs sans intermédiaire vous feront bénéficier des meilleurs rapports prestation/prix. Vous vivrez ainsi fidèlement votre projet en évitant la lourdeur des préparatifs.





📍 Témoignages

Partage d'expérience Sur un séjour et partage d'expérience. Nos clients ont la parole. Témoignez à votre tour sur un séjour et partage d'expérience.

Pascale Amberger

Un très grand merci depuis Genève à Cédric et à toute l'équipe pour le magnifique voyage que vous nous aviez préparé. La Bolivie fait partie des plus beaux paysages que nous ayons vus .

Très bonne agence que nous recommanderons.

Freddy était un bon chauffeur-guide, agréable, disponible, prudent. Toujours 1/4 heure avant l'heure. Bonne nourriture

Jean-Paul Bertrand et Dominique du Cailar

Je vous écris pour vous dire que nous avons été très satisfait de la prestation d'Alaya en Bolivie , en particulier de notre chauffeur Roman et de la cuisinière Maria.



Prêt à partir !

Ce programme vous convient ? Pour concrétiser votre voyage, il vous suffit d'envoyer un message de confirmation à votre expert local.

Votre expert local vous enverra un bulletin d'inscription numérique. Vous serez prévenu par mail dès qu'il sera disponible.



Besoin d'aide ?

Pour toutes les questions concernant l'organisation de votre voyage :

Contactez directement votre expert local. **Pour toutes questions concernant le processus de réservation :** Contactez le service client Alaya **Par téléphone : - 6hrs décalage horaire Du lundi au vendredi de 9h à 18h30. (- 6hrs en Bolivie)**



VOYAGES/ EXPÉDITIONS EN BOLIVIE

Calle Abdon Saavedra No. 2690 Sopocachi **La Paz**
Tel/whatsapp : **591+719 00 116**
Tel assistance 24hrs/7 jours : 591 – 715 77 611
>Colinas del Urubo San Javierito **Santa Cruz de la sierra**

WHATSAPP +591 780 08 798

Email : alayabolivia@gmail.com

Site web . www.alaya-bolivia.com
Licence de tourisme No 125478