



Votre Circuit **RAID 4x4 GRAND LIPEZ** Depuis **SAN PEDRO D'ATACAMA**



Votre expert local

Cédric Alaya Bolivia

UYUNI Tél/WhatsApp : 591+72602264

Skype :alayabolivia

Nom : Prénom :

- Date de départ sur place (**SAN PEDRO D'ATACAMA** Chili) :
- Date de retour sur place (**SAN PEDRO D'ATACAMA** Chili) :
- Nombre de participants : *Privatif uniquement*

Votre programme



4x4 Expedition




7 Jours
sur place



GRAND LIPEZ Tupiza



CHILI - BOLIVIE > San Pedro de Atacama aller/retour Raid 4X4 Expedition - VAT04



Un itinéraire exceptionnel. Depuis San Pedro de Atacama laissez vous guider

dans cette fantastique traversée des déserts s'altitude du sud-Lipez et l'immense Salar d'Uyuni jusqu'aux canyons de Tupiza. Ici la vue se perd dans l'immensité de sel et ses nombreuses îles recouvertes de cactus géant avec pour toile de fond les cônes volcaniques de la cordillère des Andes.

Retrouvez la carte de cet itinéraire **sur Google map** sur le lien ci-dessous (*faire un copier et coller sur votre navigateur internet*)

<https://www.google.com/maps/d/u/0/viewer?mid=171msXNwR4YCSISzr0bDRcz5k2T0&ll=-21.372523107326696%2C-67.00767515000001&z=8>

AU JOUR LE JOUR :

 **Jour 1: SAN PEDRO D'ATACAMA - FRONTIÈRE HITO CAJONES - LAGUNA VERDE - DÉSERT DALI - EAUX THERMALES - LAGUNA COLORADA** · 4450 m

Départ depuis votre hôtel _____ (entre 07 et 7.30am) en **van** jusqu'à la **frontière Hito Cajón** tout proche du village de san Pedro. Rencontre avec votre chauffeur et poursuite en 4x4 sur une piste en Zig-zag jusqu'à **la lagune blanche puis la lagune verte**, au pied des volcans Juriques et **Licancabur** (5960 m alt.). en contrebas nous traversons le **désert de Dali** (qui rappellent l'un des tableaux du maître) avant de passer la **laguna salada** et les eaux thermales de Polque, baignoires d'eaux chaudes dans lesquelles, on peut se baigner (déjeuner). Passage d'un haut col 4850 ms puis spectacle inoubliable en contrebas lorsque l'on découvre la Lagune multicolore "**Colorée**", réserve de flamants roses et oies sauvages. Celle-ci tient son intense coloration rouge-brique de la présence de millions de crustacés microscopiques. **Balade autour de la lagune** et nuit sur la hauteur de la lagune colorée à **Hualaraja**.

 Van 1h30,  Raid 4x4 5h  Repas LD  Hualaraja  Guide/Chauf. hispanophone



 **Jour 2: 4X4 4X4 PARC NATIONAL AVAROA - ARBRE DE PIERRE - LAGUNES MULTICOLORES - OLLAGUE -CHIGUANA -SAN JUAN - CHUVICA SALAR D'UYUNI** · 3650 m

On descend plein Nord sur une piste d'altitude dans un cocktail de paysages surréalistes au milieu d'étranges formations géologiques et volcaniques syuvant"la **Route des Joyaux**" (passage par l' **arbre de pierre**.) avec ses nombreuses **lagunes multicolores**. Lagunes **RAMADAS, CHARCKOTA, HONDA, HEDIONDA**, sanctuaires de 3 variétés de flamants roses et toutes d'une couleur différente. Plus bas nous longeons la chaîne volcanique qui sépare la Bolivie du Chili. La route est alors jalonnée de volcans, certains en activité tel que le **volcan Ollague** (5900m) et ses fumeroles. Nous traversons ` le petit **salar de Chiguana**, au pied du volcan Tomasamil (5900 m alt) Continuation pour la bordure du salar d'Uyuni et le **hameau de Chuvica**. Installation dans un hsoal de sel puis vous partez pour le salar et assister à un **magnifique coucher de soleil** sur le salar d'Uyuni qui saura sans aucun doute l'un des grands moments de votre voyage.





🚗 Raid 4x4 7h 🍴 Repas BLD 🏠 Chuvica 🧑🏻 Guide/Chauf. hispanophone






Jour 3: 4X4 GROTTES DE GALAXIA - MIRADOR - SALAR D'UYUNI - ÎLE DE INCA HUASI -- UYUNI · 3650m

Le matin détour par le site de **Cueva de las Galaxias**, une grotte subaquatique qui a été couverte par les eaux il y a 12.000 ans qui nous rappelle que l'océan était présent dans cette zone et jusqu'à Oruro. Dans la grotte située juste à côté, nous pourrions observer les « Chullpas » (vestiges funéraires Inca) qui remplissent cette grotte de taille conséquente. Puis nous monterons au mirador d'où l'on aura une vue imprenable sur le désert et d'où nous pourrions observer les coraux fossilisés qui jadis devaient faire partie d'une barrière de corail impressionnante. Après cette visite surprenante, nous continuerons dans l'immense **salar de Uyuni** (véritable banquise de sel situé à 3650 ms d'altitude), reste d'une mer intérieure datant du quaternaire. Le plus grand Salar du monde avec près de 12.106 Km² et la plus grande réserve de lithium du monde, plein nord, offrant des vues uniques et magnifiques sur les volcans. Dans l'après-midi poursuite de notre périple blanc pour la **traversée du Salar**. Passage par **île de Inca Huasi** ou Isla pescado (nombreux cactus géant sur cette étrange île volcanique) d'origine volcanique. Continuez par " **los ojos del salar** " où l'on peut observer la géologie du Salar. Plus loin nous arrivons sur la bordure du salar et le site d'**extraction de sel de Colchani**. Poursuite pour Uyuni et installation à l'hôtel





 Raid 4x4 6h  Repas BL  Uyuni  Guide/Chauf. hispanophone





Jour 4 : 4X4 UYUNI - TUPIZA DÉCOUVERTE DES CANYONS · 2950 m





Après le petit déjeuner route plein sud. Passage par le **cimetière des trains** abandonnés à Uyuni avant de poursuivre pour la ville minière d **Atocha**. On est au cœur des montagnes colorées du Sud bolivien. Arrivée dans le village de **Tupiza**, aux couleurs chaudes, faits d'ocres et de formations spectaculaires, la région évoque l'atmosphère de far- West. Installation à l **hôtel**. Dans la fin d'après-midi vous partez dans les **canyons multicolores**, faits d'ocres et de formations spectaculaires, la région évoque l'atmosphère de far- West. Les couleurs de ses paysages sont accentuées par les profondeurs des eaux et par les masses ocres, oranges et brunes foncés des sommets environnants. Nous traversons dans un premier temps le **canyon del Duende**, la **Valle de los Machos** (la vallée des mâles), ainsi appelée car les formations rocheuses ont une forme qui pointe vers le ciel. Montée jusqu'à la **porte du diable** et le **canyon de l Inca**

 Raid 4x4 5h  Repas B  Tupiza  Guide/Chauf. hispanophone




Jour 5: 4x4 TUPIZA - PALALA - CIUDAD ITALIA- GUADALUPPE · 3650 ms





Poursuite matinal de notre périple en 4x4 sur des pistes peu empruntées au milieu de paysages spectaculaires. Montée par la **Quebrada de Palala** et le **sillar**, canyons colorés aux formes érodées sur les hauteurs de Tupiza, puis nous rejoignons les crêtes qui offre une vue imprenable sur la région du Nord Lipez et les paysages désertiques avec pour toile de fond les hauts volcans andins. Descente dans une vallée avant le passage d'un col puis descendre jusqu'au **village de Guadalupe** bordé par un canyon d'eau turquoise. des couleurs accentué par les nuances de d'ocres et de gris. Poursuite pour le site de **Ciudad Italia**. Ce site impressionnant aux formes de forteresse rocheuses est **dominé par les hauts sommets volcaniques de la cordillère du Lipez** et vous invite à la contemplation. Tout ici rappelle les premiers âges de la Terre.. Retour dans le **village de Guadalupe** en fin d'après-midi. C'est dans ce village perdu que nous nous installerons pour la nuit.



 Raid 4x4 6h  Guadalupe  Repas BLD  Guide/Chauffeur hispanophone



 Jour 6: **4X4 NORD LIPEZ - LAGUNA CELESTE - AMARILLA QUETENA** 4200 ms




Cap plein Est longeant la chaîne volcanique qui sépare la Bolivie et l'Argentine. Suivant une piste d'altitude vous pourrez apprécier le paysage lunaire du sud Lipez et les lagunes multicolores " **Celeste et Amarilla** ". Piste peu empruntée nous serons les seuls dans ce monde minéral. Dans les alentours il n'est pas rare admirer la présence de vigognes, autruches appelées Suri, viscaches. La route est jalonnée de volcans. Depuis las lagunillas en arrière plan s'élève le volcan Uturuncu (6008 ms)  Nous descendons ensuite sur une piste en zig zag jusqu'au **village de Quetena Chico**.

 Raid 4x4 6h  Quetena  Repas BLD  Guide/Chauffeur hispanophone



 Jour 7: 4X4 QUETENA - GEYSERS SOL DE MAÑANA - LAGUNA VERDE -FRONTIÈRE -
CHILI SAN PEDRO D'ATACAMA 2500 ms

Dernière journée suivant une piste d'altitude en direction des geysers. Tout proche nous pourrons observer toute l'activité volcanique de ce désert d'altitude: **geysers Sol de manana**, qui est le plus important groupe de **geysers** et de sulfates des Andes. Le sol est perforé d'évents d'où jaillissent des jets de vapeur d'eau pouvant atteindre 8 à 10 mètres de hauteur. Geysers, marmites bouillonnantes, bulles soufrées, par un col élevé 4900 ms puis passant par la **laguna salada** et le **désert de Dali** jusqu'à la spectaculaire **Laguna Verde**, véritable joyau andin. Le volcan Llicancabur (5990 ms) et ses reflets sur la lagune sont d'une grande beauté. Dans l'après-midi l'on passe la frontière puis vous descendes en van au Chili jusqu'au **village de San Pedro d'Atacama** et fin de notre expédition (retour vers 12h environ).

 Raid 4x4 5h, Van 1h30  B  Guide/chauffeur hispanophone



NOTICE: || [B] petit déjeuner - [L] déjeuner - [D] dîner

Informations Pratiques

> NIVEAU

Expérience en **voyage d'aventure** recommandée compte tenu de la haute altitude et de la fréquence des déplacements. Des marches ponctuelles sont prévues tout au long du circuit sur les sites.

> DÉPARTS GARANTIS

Nos départs se déroulent en individuel **à la date de votre choix** (service privatif)

> SAISON

Toute l'année durant la **saison sèche** (altitude de 2500 - 5000 ms).

Froid sec et vent parfois violent en fin de journée sur l'Altiplano. **En février/mars** le salar peut être inondé. En fonction des conditions non prévisibles, des modifications d'itinéraire sont possibles dans ce secteur.

> ENCADREMENT

Guide/chauffeur hispanophone de notre équipe expérimenté, même personne

Option Guide/chauffeur hispanophone parlant anglais ou français



> **DÉPLACEMENT**

Véhicule tout terrain **4X4 Land CRUISER** adapté et équipé pour les longs raids, modèle châssis long en bon état avec chauffeur expérimenté de notre équipe (service privé)



Van "navette" (non privé) entre le village de San Pedro d'Atacama et la Bolivie (Aller et retour)



> NOURRITURE

Pension complète durant l'expédition. **Trois repas par jour** vous sont proposés durant la journée



> HÉBERGEMENT

- **Deux niveaux d'hébergements** aux choix sur cet itinéraire : *Détails/photos en fin de programme.*

●○○○○○ **SIMPLE** : En refuge et hôtel 2* (Chambre collective, toilette commun 1er nuit, chambre double, toilette commune)

●●○○○○ **STANDARD** : En Hostal dans les villages et hôtel 3 et 4* (chambre individuelle double/triple, toilette privative)

> **ASSISTANCE 7 jours/7**; 24 heures par notre équipe Locale sur place

> COMPRIS SAUF

Matériel individuel

eaux en dehors des repas (ravitaillement)

Douches chaudes dans les hébergements (formule simple)

Repas à Uyuni et Tupiza.

Entrées site du Lipez et salar d'Uyuni 230 Bs équivalent à US\$ 33/personne

Votre budget



> **TARIF US\$/personne** **En individuel** (**service privé**)

Le tarif varie en fonction du nombre de participants, type d'hébergement.

À partir de **590 US\$** par personne, **nous consulter** pour recevoir un devis.

●○○○○○ **SIMPLE**: Chambre **collective** (jusque 6p dans la chambre), toilette commune Literie mais un sac de couchage est recommandé (pas de chauffage; des couvertures vous sont prêtées en complément).

Hôtel **catégorie 2*** dans les villages de **Uyuni et Tupiza** en chambre double/triple, bain privatif



1 nuit Refuge Lagune Colorée (chambre collective, toilette commune)



1 nuit Refuge de sel Chuvica. (chambre double/triple, toilette commune)



1 nuit Hôtel Samay Wasy 2* à Uyuni (chambre double/triple bain privatif)





1 nuit Hôtel La Torre 2*à Tupiza (chambre double/triple bain privatif)



1 nuit Refuge Guadalupe (chambre collective bain commun)



1 nuit Refuge Quetena (chambre collective bain commun)



●●●●● **STANDARD** : Chambre **double/triple avec literie, Toilette privative** (pas de chauffage; des couvertures vous sont prêtées en complément).

Remarque : Une bonne alternative entre les deux formules pour un un minimum de confort en chambre individuelle et pour un budget raisonnable.



1 nuit Hostal "Hualaraja, laguna colorada" (Chambre double, Toilette privative)



1 nuit Hostal de sel "Magia del salar" Chambre **double/triple** (Chambre double, Toilette privative)



1 nuit dans l'hôtel Casa Andina de sel 4* Uyuni en Chambre double/triple bain privé



1 nuit dans l'hôtel Mitru 3* Tupiza en Chambre double/triple bain privé



1 nuit Auberge Guadalupe (chambre double/triple bain commun - unique option)



1 nuit Hostal Quetena " double/triple (Chambre double, Toilette privative)



■ En option

✗ Guide/chauffeur hispanophone **parlant anglais ou français** : Supplément sur demande.



✗ Deux nuits en Ecolodges Tayka (Jour 1 et 2)



2 nuits en Ecolodges Tayka Chambre double ou triple, bain privatif, chauffage

Ecolodge Tayka de pierre

Ecolodge Tayka du désert



Supplément sur demande en chambre double/triple

MATÉRIEL À EMPORTER :

Être munis d'un passeport valide avec photocopie. Emporter un matériel adapté aux régions visitées en haute montagne (les températures peuvent descendre jusque -15oc à l'extérieur la nuit)

Un sac de voyage ou valise et autre si possible plus petit pour les affaires de la journée.

- Veste de montagne lunette de soleil, chapeau, crème solaire. Polaire, pantalon "aventure", chaussure de marche,

"balades", bonnet, gants légers, maillot de bain et serviette, papier toilette, lampe avec piles, eau (est compris uniquement durant les repas; possible achat dans les villages).

- Sac de couchage (si formule simple en refuges)

Argent en pesos comme 300 Bs/personne (possible de changer à San Pedro avant le départ)

Santé

Vaccins

Aucun vaccin n'est obligatoire. Soyez à jour pour les vaccinations classiques : diphtérie, tétanos, poliomyélite. Les vaccins contre l'hépatite A et B ainsi que la fièvre typhoïde sont conseillés.

Dentiste et médecin

Nous vous recommandons d'effectuer une visite de contrôle avant votre départ.

Pour plus d'informations sur les précautions à prendre, vous pouvez consulter le [site Internet de SMI \(Service médical international\)](#).

Acclimatation et traitement préventif du mal d'altitude

La plupart du temps, les symptômes sont assez bénins : fatigue, manque de souffle, nausées et maux de tête. Pour ne pas être trop incommodé, il est conseillé d'effectuer des activités peu fatigantes, de manger léger et d'éviter de fumer et de s'hydrater régulièrement. Evitez les somnifères qui aggravent l'hypoxie et le couple paracétamol-alcool. On peut aussi emporter un stimulant cardiaque, prendre du sucre, de l'aspirine et/ou paracétamol et encore boire du maté de coca, boisson à base de feuilles de coca qui est efficace. Une journée suffit généralement pour s'habituer à l'altitude mais certaines personnes s'acclimatent moins bien que d'autres. Pour les crises plus aiguës la descente en altitude est encore la meilleure option, la prise d'oxygène permet en général une amélioration.

Pour plus d'information, vous pouvez vous reporter à la brochure éditée par l'Association pour la recherche en physiologie de l'environnement ou au site Internet de l'association : www.arpealtitude.org.

Présentation Agence Locale

Notre agence exerce depuis plus de 12 ans aux 4 coins de Bolivie. Nous avons une équipe au bureau pour préparer votre voyage sur mesure et une équipe sur le terrain pour vous accompagner dans les meilleures conditions.

Notre connaissance du pays et la fiabilité de nos circuits nous permettent de vous assurer une organisation optimale. Tous nos circuits se déroulent en service privé, réellement adapté à votre demande et à vos dates. Les tarifs sans intermédiaire vous feront bénéficier des meilleurs rapports prestation/prix. Vous vivrez ainsi fidèlement votre projet en évitant la lourdeur des préparatifs.



📍 Témoignages

Partage d'expérience Sur un séjour et partage d'expérience. Nos clients ont la parole. Témoignez à votre tour sur un séjour et partage d'expérience.

Paul Van Nuffel

Nous sommes entièrement satisfaits et communiquerons vos références aux personnes qui nous demanderont certainement qui nous a organisé un si beau parcours

Christiane Morris

Merci d'avoir fait de ce voyage une aventure passionnante et soyez sûr que je ne manquerai pas d'en parler autour de moi .

Prêt à partir !

Ce programme vous convient ? Pour concrétiser votre circuit, il vous suffit d'envoyer un message de confirmation à votre expert local.

Votre expert local vous enverra un bulletin d'inscription. Vous serez prévenu par mail dès qu'il sera disponible.

Besoin d'aide ?

Pour toutes les questions concernant l'organisation de votre voyage :

Contactez directement votre expert local Pour **toutes questions concernant le processus de réservation** : Contactez le service client Alaya **Par téléphone** : Du lundi au vendredi de 9h à 18h30.(-6hrs en Bolivie)

Tél assistance sur place : 591 - 71900116 **Par E-mail** : alayabolivia@gmail.com



 Téléphone d'assistance sur place 24hrs/7 jours : 591+ **71900116**

> La Paz Calle Abdon Saavedra No. 2690 Sopocachi Sopocachi

> Santa Cruz de la Sierra Chuquisaca 175 tel : 591+72052120

- BOLIVIE - Amérique du Sud Site web: ***www.alaya-bolivia.com***

Licence de tourisme No 125478