



Votre Circuit **RAID 4x4 DÉSERTS ANDINS EN BOLIVIE**



Votre expert local en Bolivie

- CEDRIC -

ALAYA EXPÉDITIONS SRL UYUNI -

100% Agence locale – En Direct i

En individuel et Sur Mesure

Nom :

- Prénom :
- Date de départ sur place (**UYUNI** Bolivie) :
- Date de Fin (**UYUNI** Bolivie) :
- Nombre de participants :

4x4 Expédition



4 Jours

SUD LIPEZ et SALAR D'UYUNI

Sens inverse

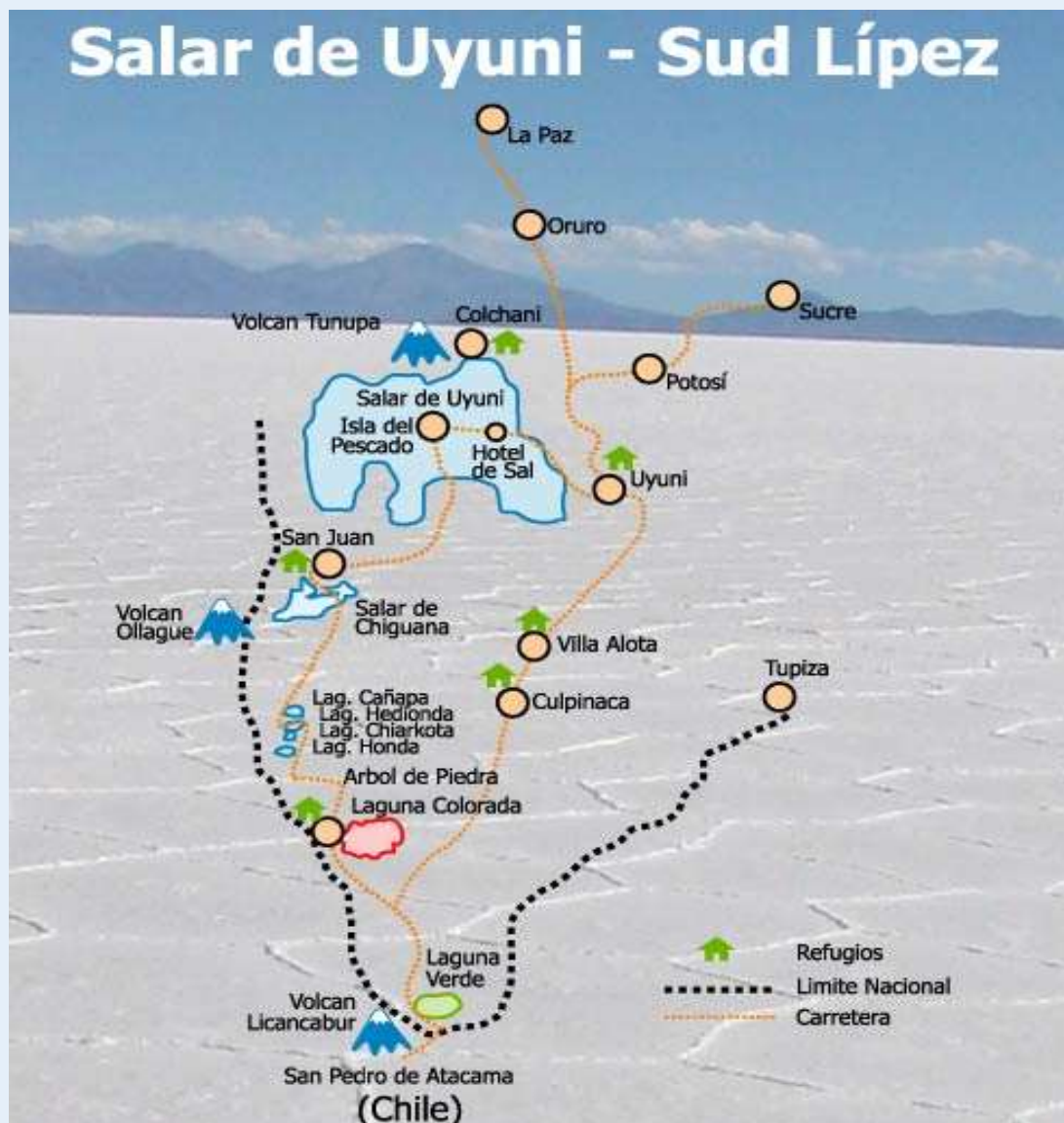
 Au départ de UYUNI > Raid 4X4 Expédition Nature et Découvertes - V19



Circuit le plus complet en 4 jours pour une variante moins fréquentée des multiples facettes des déserts andins du sud de la Bolivie : Canyons, lagunes multicolores, geysers, eaux thermales, salar d'Uyuni. un condensé des plus beaux spots.

📍 **Les points forts :** les + d'ALAYA

- Un départ **garanti en service privatif** sans les inconvénients du groupe
- itinéraire **dans le sens inverse** afin d'éviter les autres 4x4
- **Grande traversée** du salar d'Uyuni avec l'Ile d'Inca Huasi
- La **grotte de Galaxie** et son mirador, Rive ouest du salar d'Uyuni
- Le **coucher du soleil** sur le salar d'Uyuni et **nuît en bordure du salar**
- Univers protégé et sauvage en plein cœur du **Sud Lípez** et les lagunes du **parc national Avaroa**
- **Chambre privative** et bain privatif dans les hébergements



Votre programme

Bolivie
Sans intermédiaire



Programme **Au jour le jour** :

**Jour 1: 4X4 UYUNI NORD LIPEZ-- CIUDAD DE PIEDRA - LAGUNA ESCONDIDA
COPA DEL MONDO - VILLAMAR** · 3990 m

Départ de votre **expédition en 4x4 depuis Uyuni** (aéroport, terminale de bus ou depuis votre hôtel) à 9.30am avec votre chauffeur. À la sortie d'Uyuni passage par cimetière des **trains abandonnés**. Continuation sur l'Altiplano Bolivien et ses paysages féériques du nord Lipez. Passage par le village de **San Christobal** qui est connu pour ses gisements d'argent puis le village d'Alota. Vous traversez ensuite de longs passages de **Pampa désertique, des Bofedales** puis d'étranges formations géologiques au milieu du désert de sable dominés par de hauts sommets volcaniques et ses couleurs minérales. La flore et la faune sont ici protégées : vigognes, autruches, viscaches, flamands roses. Découverte à pied de la **vallée des Roches** (Ciudad de piedra) et le **canyon des cascades**. Plus loin une marche vous sera proposée pour rejoindre la lagune "**misteriosa**" (très spectaculaires) dans un monde figé par le temps. En bordure de piste vos découvrez la **lagune "negra"** et ses flamants roses qui sauront vous captiver. Enfin plus loin les sites de "**Copa del mundo**" et de "**camello**" (en forme de dromadaires) offrent des panoramas sur les grands espaces du Nord Lipez. En fin d'après-midi vous arrivez dans le **village de Villamar**, porte du sud Lipez et étape de la journée. Nuit en hostel ou Ecolodge dans le village.





Raid 4x4 6h Repas LD Standard, confort (2 options) Guide/Chauf. Hispanophone





 Jour 2: 4X4 SUD – LIPEZ GEYSERS - THERMES DE POLQUE- **PARC NATIONAL AVAROA** - DÉSERT DE SIOLI - **LAGUNA VERDE** - **LAGUNA COLORADA** · 4450 m

On descend plein Nord pour rejoindre le sud Lipez et le **parc national Avaroa** connu pour la beauté de ses paysages et de ses couleurs minérales. Continuation plateau du "**Sol de mañana**" qui est le plus important groupe de **geysers** et de sulfates des Andes à une altitude proche de 5000 mètres. Le sol est perforé d'évents d'où jaillissent des jets de vapeur d'eau pouvant atteindre 8 à 10 mètres de hauteur. Geysers, marmites bouillonnantes, bulles soufrées, baignoires d'eaux chaudes. Continuation pour les **Thermes de Polques**- (Baignade possible). Puis l'on quitte les eaux chaudes passant par la **laguna salada** et le **désert de Dali** jusqu'à la spectaculaire **Laguna Verde/blanca**. Vous assistez au changement de couleur, véritable joyau andin avec pour toile de fond le volcan Llicancabur (5990 ms). Ses reflets sur la lagune sont d'une grande beauté. Dans l'après-midi nous suivons une piste pour rejoindre en contrebas la **lagune Colorée** et sa réserve de flamants roses. Cette lagune Alto Andina doit son nom à sa couleur rougeâtre due à des crustacés microscopiques, nourriture principale des flamants, ce qui leur donne leur couleur rose. Balade autour de la lagune où il n'est pas rare d'admirer la présence de vigognes, autruches appelées Suri, viscaches. Nuit sur la hauteur de la lagune.





 Raid 4x4 6h  Repas BLD  Standard, confort (2 options)  Guide/Chauf. Hispanophone





Jour 3: 4X4 SUD LIPEZ ROUTE DES JOYAUX - ARBRE DE PIERRE - LAGUNES MULTICOLORES - OLLAGUE - SALAR DE CHIGUANA - CHUVICA SALAR D'UYUNI · 3750 m

On se dirige alors sur une piste d'altitude dans un cocktail de paysages surréalistes. L'un des itinéraires le plus beau des Andes sur "la **Route des Joyaux**" ses nombreuses **lagunes multicolores**. Passage par **l'arbre de pierre** et les Lagunes **RAMADAS, CHARCOTA, HONDA, HEDIONDA**, sanctuaires de 3 variétés de flamants roses, toutes d'une couleur différente. Plus tard nous longeons la chaîne volcanique qui sépare la Bolivie du Chili. La route est jalonnée de volcans, certains en activité tel que le **volcan Ollague** (5900m) qui est encore en activité où nous pourrions même apercevoir ses fumerolles de loin. Plus loin vous traversez le petit **salar de Chiguana**, au pied du volcan Tomasamil (5900 m alt.). puis au détour d'un virage découvrir l'immense salar d'Uyuni. Après vous être installé dans votre hébergement **en bordure du salar**, vous partez pour apercevoir un magnifique coucher de soleil sur le salar, qui saura sans aucun doute l'un des grands moments de votre voyage.




 Raid 4x4 6h  Repas BLD  Chuvica de sel  Guide/Chauf. hispanophone





 Jour 4: 4X4 **SALAR D'UYUNI** GROTTTE DE GALAXIA - **INCA HUASI** - COLCHANE - **UYUNI** · 3650 m

Le matin détour par le site de **Galaxie**, une **grotte subaquatique** qui a été couverte par les eaux il y a 12.000 ans qui nous rappelle que l'océan était présent dans cette zone et jusqu'à Oruro. Dans la grotte située juste à côté, nous pourrions observer les "**Chullpas**" (vestiges funéraires Inca) qui remplissent cette grotte de taille conséquente. Puis nous monterons au **mirador** d'où l'on aura une vue imprenable sur le désert et d'où nous pourrions observer les coraux fossilisés qui jadis devaient faire partie d'une barrière de corail impressionnante. Après cette visite surprenante, nous continuerons dans l'**immense salar de Uyuni** (véritable banquise de sel situé à 3650 ms d'altitude), reste d'une mer intérieure datant du quaternaire. Le plus grand Salar du monde avec près de 12.106 Km² et la plus grande réserve de lithium du monde. Arrêt sur l'**île d'Inca Huasi** ou Isla pescado (nombreux cactus géant sur cette étrange île volcanique) d'origine volcanique où vous partez **à pied sur un sentier** jusqu'au point culminant. Continuez par " los **ojos del salar** " où l'on peut observer la géologie du Salar. Plus loin nous arrivons sur la bordure du salar et le site d'**extraction de sel de Colchani**. Vous quitterez alors sa blancheur aveuglante pour rentrer sur la terre ferme et rejoindre Uyuni vers 16h30/17h.

 Raid 4x4 6h  Repas BL  Guide/Chauf. hispanophone



NOTICE: **[B]** petit déjeuner - **[L]** déjeuner - **[D]** dîner

Informations Pratiques

► NIVEAU

Expérience en **voyage d'aventure** recommandée compte tenu de la haute altitude et de la fréquence des Déplacements. Prévoyez quelques jours d'acclimatation avant le départ.

► DÉPARTS GARANTIS

Nos départs se déroulent en individuel à **la date de votre choix** (service privatif)

► SAISON

Toute l'année (altitude de 3700 - 5000 ms).

Au mois de janvier/mars le salar est généralement recouvert d'une fine couche d'eau.

Froid sec et vent parfois violent en fin de journée sur l'Altiplano.

Les températures peuvent descendre la nuit à l'extérieur jusque - 20oc, en fonction de la période.

► ENCADREMENT

Guide/chauffeur hispanophone expérimenté, même personne.



► DÉPLACEMENT

Véhicule tout terrain **4X4 Land CRUISER Toyota** adapté et équipé pour les longs raids, modèle châssis long en bon état avec chauffeur expérimenté de notre équipe. Le véhicule est équipé en oxygène.

* Malgré le fait que le véhicule 4x4 dispose d'un espace pour 6 passagers plus le chauffeur guide, le dernier Siège du véhicule est étroit, donc si vous avez besoin de confort pour tous les passagers, nous vous Suggérons/recommandons de faire le tour en deux groupes de 3 personnes chacun (deux réserves distinctes).



► NOURRITURE

Pension complète durant l'expédition. Trois repas/jour vous sont proposés durant la journée
Possibilité d'adapter les menus si vous êtes végétariens.



► HÉBERGEMENT

Deux niveaux d'hébergements aux choix sur cet itinéraire : *Détails/photos en fin de programme.*

🟡🟡🟡🟡 **STANDARD** : En **Hostal** (chambre privative bain privatif) – **bon rapport qualité/prix**

🟡🟡🟡🟡 **CONFORT** : En **Ecolodges** (Chambre privatif, bain privatif, chauffage) – **Meilleure option**

> ASSISTANCE

Une **assistance 7j/7 et 24h/24** pendant votre circuit par **notre équipe locale.**

► COMPRIS SAUF

Matériel individuel

Boissons hors repas (*ravitaillement possible dans les villages*)

Entrées des sites du Lipez et salar d'Uyuni 230 Bs équivalent à US\$ 33/personne à régler sur place.
(à partir de 9 ans).

Votre budget

>TARIF US\$/personne En individuel (**service privé**), Chambre *privative*

A partir de **US\$ 332 par personne.**

Le tarif varie en fonction du nombre de participants, **nous consulter** pour recevoir un devis

> **LES DIFFÉRENTS TYPES D'HÉBERGEMENT** : 2 options

> -

1- En HOSTALS: 3 nuits Chambre privative simple, double et triple , bain privatif

●●●●● **STANDARD** - « Hébergement standard »Chambre *privative bain privatif* ; Confort qui reste simple sans chauffage. Eau pas toujours chaude, Literie avec couvertures et draps. Chauffage air commune. Une alternative correcte pour **un minimum de confort** en chambre individuelle et pour un budget raisonnable.



HOSTAL las Piedritas ou similaire (Villamar)



HOSTAL Hualaraja (lagune colorée)

.Remarque : Eau chaude parfois inexistante à la lagune colorée selon la période. Ceci compte-tenu des conditions extérieures gelant les canalisations d'eau



 **Hostal de sel "Magia del salar"** (Salar d'Uyuni)



2- En ECOLOGES: 2 nuits Chambre privative **simple, double et triple** , bain privatif

●●●●● **CONFORT-** « Hébergement confortable » adapté à une clientèle européenne. Des hébergements qui ne sont pas luxueux. Chambre privative bain privatif ; Ces hébergements proposent du chauffage. Couette et draps. La meilleure alternative dans cette région isolée de tout. **Budget qui reste important** compte-tenu des tarifs pratiqués par ces hôtels et que nous devons en plus du prix de la chambre, prendre en compte les frais du chauffeur et prendre les repas au restaurant dans les hôtels.

 **Hôtel Malku Cuevas"** (Villamar)



Ecolodge Tayka de pierre



Ecolodge Tayka du désert



MATÉRIEL À EMPORTER :

Voici notre petite liste des indispensables à glisser dans vos sacs pour partir sans rien oublier :

RAID 4x4 sur l'Altiplano et désert d'altitude (Altitude entre 3500/5000 ms) .

Les variations climatiques entre le jour, (+15°C) et la nuit (-15°C extérieur) sont parfois importantes. Vents parfois violents en fin de journée sur l'Altiplano et dans les déserts andins. **Un sac de voyage** (à dos ou valise) et un sac plus petit pour les affaires de la journée.

- Veste de montagne lunette de soleil, crème solaire. Polaire, ou pull pantalon "aventure", chaussure de marche, maillot de bain (sources thermales) et serviette.
- Sac de couchage pour les nuits en refuge (résistant à 0°C possible location) sauf si option hostel ou hotel.
- Pharmacie individuelle, lampe (frontale) avec piles de rechange. Chaussettes, poncho ou Kway. Nécessaire de toilette, couteau, bonnet, gants légers.

► **En Option guide/chauffeur parlant anglais ou français** (supplément US\$ 250 à diviser par le nombre de participants, sujet aux disponibilités)

Santé

Acclimatation et traitement préventif du mal d'altitude

La plupart du temps, les symptômes sont assez bénins : fatigue, manque de souffle, nausées et maux de tête. Pour ne pas être trop incommodé, il est conseillé d'effectuer des activités peu fatigantes, de manger léger et d'éviter de fumer et de s'hydrater régulièrement. Evitez les somnifères qui aggrave l'hypoxie et le couple paracétamol-alcool. .

On peut aussi emporter un stimulant cardiaque, prendre du sucre, de l'aspirine et/ou paracétamol et encore boire du maté de coca, boisson à base de feuilles de coca qui est efficace. Une journée suffit généralement pour s'habituer à l'altitude mais certaines personnes s'acclimatent moins bien que d'autres. Pour les crises plus aiguës la descente en altitude est encore la meilleure option, la prise d'oxygène permet en général une amélioration.

Pour plus d'information, vous pouvez vous reporter à la brochure éditée par l'Association pour la recherche en physiologie de l'environnement ou au site Internet de l'association : www.arpealtitude.org.

Présentation Agence Locale

Notre agence exerce depuis plus de 18 ans aux 4 coins de Bolivie. Nous avons une équipe au bureau pour préparer votre voyage sur mesure et une équipe sur le terrain (**La Paz, Uyuni et Santa Cruz**) pour vous accompagner dans les meilleures conditions.



Notre connaissance du pays et la fiabilité de nos circuits nous permettent de vous assurer une organisation optimale. Tous nos circuits se déroulent **en service privé**, réellement adapté à votre demande et à vos dates. Les tarifs sans intermédiaire vous feront bénéficier des **meilleurs rapports prestation/prix**. Vous vivrez ainsi fidèlement votre projet en évitant la lourdeur des préparatifs. Nous ne proposons pas de circuits en groupe qui sont des regroupements d'agences peu fiables.



📦 **Témoignages**

Partage d'expérience Sur un séjour et partage d'expérience. Nos clients ont la parole. Témoignez à votre tour sur un séjour et partage d'expérience.

Helene et Nouredine

Juste pour vous dire que notre tour s'est très bien passé, Roman a été un excellent chauffeur et guide, très attentionné et nous donnant toujours des explications intéressantes!

Jean-Paul Bertrand et Dominique du Cailar

Je vous écris pour vous dire que nous avons été très satisfait de la prestation d'Aaya en Bolivie , en particulier de notre chauffeur Felix et de la cuisinière Maria.

📍 **de Témoignages** : <https://www.alaya-bolivia.com/temoignages>

Prêt à partir !


Ce programme vous convient ? Pour concrétiser votre circuit, il vous suffit d'envoyer un message de confirmation à votre expert local. Votre expert local vous enverra un bulletin d'inscription. Vous serez prévenu par mail dès qu'il sera disponible.

Besoin d'aide ?

Pour toutes les questions concernant l'organisation de votre voyage : Contactez directement votre expert local

Par téléphone : Du lundi au vendredi de 9h à 18h30.(-6hrs en Bolivie) **Par E-mail** : alayabolivia@gmail.com



 Téléphone d'assistance sur place 24hrs/7 jours : **71900116**

Tel/WhatsApp : **591+ 780 08 798 (direct)**

> **À La Paz** : Calle Abdon Saavedra No. 2690 Sopocachi

> **À Uyuni** : Calle ferroviario 427

> **À Santa Cruz de la sierra** : Colinas del Urubo II San Javierito

Tel : 591 + 726 02 264

Site web. www.alaya-bolivia.com Suivez nous !  

- BOLIVIE - Amérique du Sud Licence de tourisme No 125478