



Votre Circuit **RAID 4x4 SALAR LIPEZ** Depuis **TUPIZA**



Cédric - Votre expert local

ALAYA Expéditions SRL

Uyuni - Bolivie

Nom :

Prénom :

- Date de départ sur place (**TUPIZA** Bolivie) :
- Date de Fin (**UYUNI** Bolivie) :
- Nombre de participants :

Votre programme



4x4 Expédition



6 Jours

GRAND LIPEZ

▪ **BOLIVIE** DEPUIS TUPIZA > Raid 4X4 Expédition - **V15**



Partez explorer les pistes peu empruntées et insolites du Lipez à travers un circuit hors des sentiers battus entre canyons colorés et désert d'altitude faits de lagunes multicolores et de lacs asséchés.

📍 Les points forts :

- Itinéraire exclusif **hors des sentiers battus**
- **Les formations géologiques extraordinaires du Nord Lipez**
- **La forteresse de Ciudad Roma et les vallées hautes en couleurs**
- La **grotte de Galaxia** en bordure du **salar d` Uyuni** (Rive ouest)
- Les **lagunes colorés** du Sud Lipez et les **volcans andins.**



Au jour le jour :

🗓 Jour 1: 4x4 **TUPIZA –PALALA - SILLAR – SAMAWA** · 3770 ms






Nous descendons vers le sud en direction de Rio Seco, découvrant un spectaculaire canyon : La **Quebrada de Palala**, superbe piste aux formes géologiques fantastiques puis **El sillar** où les collines arides émaillées de cactus offrent un contraste permanent. Nous bifurquerons ensuite pour longer la frontière du nord de l'Argentine découvrant des **paysages colorés** avec pour toile de fond la cordillère sauvage du nord lipez et les volcans. Poursuite en contrebas sur une piste sinueuse dans un canyon où se succède différentes teintes de roches avec les contrastes de couleurs au sol rouge orné de cactus géants. Le paysage est varié, les tons changent. Nous rejoignons ensuite les flancs de la vallée avec une végétation plus aride et la présence de nombreuses mines. Descente vers le petit **village de Samawa**, terme de cette superbe journée tout en couleur. Nuit chez l'habitant dans le village (confort simple).

🚗 Raid 4x4 8h 🏠 Refuge Samawa 🍴 Repas BLD 🧑 Guide/Chauffeur hispanophone



Jour 2: SAMAWA BALADE CANYONS - GUADALUPPE · 4200 ms

Après le petit déjeuner nous partons **avec un guide local** pour une randonnée à travers les collines environnantes (4 heures de marche) avec observation des curiosités géologiques. Le 4x4 nous dépose le long du ruisseau, point de départ de notre marche. Nous observons avec attention **les roches colorés** ainsi que les **collines au sol rouge**. Les formations de roches dentelés et tourmentés se succèdent jusqu'au col avec au fond les **sommets « Nevada et Bonete »**. En contrebas le long de la vallée nous découvrons d'immenses strates de roches et colonnes tels des **demoiselles coiffées** ; Retour pour le déjeuner dans le village de **Samawa** avant de reprendre le véhicule dans l'après-midi et rejoindre le **village de Guadalupe** bordé par un canyon d'eau turquoise.

 Raid 4x4 3h  Auberge Guadalupe  4/5h;  Repas BLD  Guide/Chauffeur hispanophone



Jour 3: 4 CIUDAD ROMA NORD LIPEZ- LAGUNILLAS - QUETENA 4125 ms

Tôt le matin découverte du site spectaculaire de **Ciudad Roma**, paysage érodé au milieu des couleurs accentué par les nuances d'ocres et de gris. Ce site impressionnant aux formes de forteresse rocheuses qui nous invite à la contemplation. Tout ici rappelle les premiers âges de la Terre, dans un décor lunaire. Continuation pour les impressionnantes sculptures rocheuses de toutes formes. La région est sauvage et peu courue et longe la chaîne volcanique qui sépare la Bolivie et l'Argentine sur une piste d'altitude. Paysages remarquables sont ici réunis au milieu de paysages désolés et arides. Depuis les lagunillas en arrière-plan s'élève le volcan Uturuncu (6008 ms) ! Nous descendons sur une piste en zig zag **jusqu'au village de Quetena**. Étape de la journée.

 Raid 4x4 6h  Auberge Quetena  Repas BLD  Guide/Chauffeur hispanophone



Jour 4: **4X4 GEYSERS - LAGUNA VERDE - DALI - LAGUNA COLORADA** 4450 ms

Poursuite de notre périple dans les déserts andins sur une piste d'altitude en direction des geysers. Tout proche nous pourrons observer toute l'activité volcanique de ce désert d'altitude : **geysers Sol de manana**, qui est le plus important groupe de **geysers** et de sulfates des Andes. Le sol est perforé d'évents d'où jaillissent des jets de vapeur d'eau pouvant atteindre 8 à 10 mètres de hauteur. Geysers, marmites bouillonnantes, bulles soufrées, baignoires d'eaux chaudes (**Thermes de Polques**). Puis l'on quitte les eaux chaudes passant par la **laguna salada** et le **désert de Dali** jusqu'à la spectaculaire **Laguna Verde**, véritable joyau andin. Le volcan Llicancabur (5990 ms) et ses reflets sur la lagune sont d'une grande beauté. Dans l'après-midi l'on se dirige plein Nord sur une piste d'altitude dans un cocktail de paysages surréalistes. Spectacle inoubliable en contrebas lorsque l'on découvre la Lagune multicolore "**Colorée**", réserve de flamants roses et oies sauvages. Celle-ci tient son intense coloration rouge-brique de la présence de millions de crustacés microscopiques. Installation sur les hauteurs de la lagune colorée.





 Raid 4x4 6 hrs  Hualaraja  BLD  Guide/chauffeur hispanophone





 Jour 5: 4X4 **PARC NATIONAL AVAROA** **OLLAGUE – CHUVICA** **SALAR D'UYUNI** · 3750 ms




On se dirige plein Nord sur une piste d'altitude dans un cocktail de paysages surréalistes. L'un des itinéraires le plus beau des Andes sur "la **Route des Joyaux**" (désert de Siloli, arbre de pierre..) avec ses nombreuses **lagunes multicolores**. Lagunes RAMADAS, CHARCOTA, HONDA, HEDIONDA, sanctuaires de 3 variétés de flamants roses et toutes d'une couleur différente. Plus tard nous longeons la chaîne volcanique qui sépare la Bolivie du Chili. La route est jalonnée de volcans, certains en activité tel que le **volcan Ollague** (5900m) encore en activité et nous pourrions même apercevoir ses fumerolles de loin. Nous traversons le petit **salar de Chiguana**, au pied du volcan Tomasamil (5900 m alt.). Nous continuerons jusqu'au petit village de **Puerto Chuvica** en bordure du salar d`Uyuni. Magnifique coucher de soleil sur le salar.

 Raid 4x4 6 hrs  Auberge Chuvica  Repas BLD  Guide/chauffeur hispanophone




 Jour 6: **4X4 GROTTES DE GALAXIE - SALAR D`UYUNI - INCA HUASI - UYUNI** · 3750 ms

Le matin détour par le site de **Galaxie**, une grotte subaquatique qui a été couverte par les eaux il y a 12.000 ans qui nous rappelle que l'océan était présent dans cette zone et jusqu'à Oruro. Dans la grotte située juste à côté, nous pourrions observer les "**Chullpas**" (vestiges funéraires Inca) qui remplissent cette grotte de taille conséquente. Puis nous monterons au **mirador** d'où l'on aura une vue imprenable sur le désert et d'où nous pourrions observer les coraux fossilisés qui jadis devaient faire partie d'une barrière de corail impressionnante. Après cette visite surprenante, nous continuerons dans l'**immense salar de Uyuni** (véritable banquise de sel situé à 3650 ms d'altitude), reste d'une mer intérieure datant du quaternaire. Le plus grand Salar du monde avec près de 12.106 Km² et la plus grande réserve de lithium du monde, plein nord, offrant des vues uniques et magnifiques sur le volcan du Thunupa (5400 ms). Dans l'après-midi poursuite de notre périple blanc pour la **traversée du Salar**. Passage par l'**île de Inca Huasi** ou Isla pescado (nombreux cactus géant sur cette étrange île volcanique) d'origine volcanique. Marche jusqu'au point culminant. Continuez par " los **ojos del salar** " où l'on peut observer la géologie du Salar. Plus loin nous arrivons sur la bordure du salar et le site d'**extraction de sel de Colchani**. Nous quitterons sa blancheur aveuglante pour rentrer sur la terre ferme avant de rejoindre **Uyuni** (vers 16/17h).

 Raid 4x4 6hrs  Repas BLD  Guide/chauffeur hispanophone



NOTICE:  [B] petit déjeuner - [L] déjeuner - [D] dîner

Informations Pratiques

> NIVEAU

Expérience en voyage d'aventure recommandée compte tenu de la haute altitude et de la fréquence des déplacements.

> DÉPARTS GARANTIS

Nos départs se déroulent en individuel à **la date de votre choix**

En privatif, nous ne proposons pas de groupe sur cet itinéraire.

> SAISON

Toute l'année (altitude de 3700 - 5000 ms). Au mois de janvier/mars le sol peut être recouvert d'eau. Froid sec et vent parfois violent en fin de journée sur l'Altiplano.

> ENCADREMENT

Guide/chauffeur hispanophone même personne



> DÉPLACEMENT

Véhicule tout terrain **4X4 Land CRUISER** adapté et équipé pour les longs raids, modèle châssis long en bon état a
Chauffeur expérimenté de notre équipe. Véhicule équipé en oxygène. (Limité à 5p dans le 4x4)



> NOURRITURE

Pension complète durant l'expédition. Trois repas/jour vous sont proposés durant la journée



> HÉBERGEMENT

5 nuits en **Refuge chez l'habitant** (Confort simple, voir rustique – un sac de couchage est nécessaire).

En option 3 nuits en Hostals possibles sur cet itinéraire



> **COMPRIS SAUF**

Matériel individuel

Boissons hors repas (ravitaillement possible dans les villages)

Douches chaudes dans les refuges

Entrées site du Lipez, Galaxia salar d'Uyuni 230 Bs équivalent à US\$ 33/personne

Votre budget

> **TARIF US\$/personne** En individuel (service privé).

À partir de **US\$ 450** par personne.

Le tarif varie en fonction du nombre de participants, **nous consulter**

MATÉRIEL À EMPORTER :

Être munis d'un passeport valide avec photocopie. Emporter un matériel adapté aux régions visitées.

- Un sac de voyage ou valise, un sac plus petit pour les affaires de la journée.
- Veste de montagne, lunette de soleil, crème solaire. Polaire, pantalon "aventure", chaussure de marche, balades, bonnet, gants, maillot de bain et serviette (si baignade dans les thermes).
- Sac de couchage (possible location -USD 4/jour)

▶ **En Option** trois nuits en hostals en chambre double ou triple ([sur demande](#))

Santé

Vaccins

Aucun vaccin n'est obligatoire. Soyez à jour pour les vaccinations classiques : diphtérie, tétanos, poliomyélite. Les vaccins contre l'hépatite A et B ainsi que la fièvre typhoïde sont conseillés.

Dentiste et médecin

Nous vous recommandons d'effectuer une visite de contrôle avant votre départ.

Pour plus d'informations sur les précautions à prendre, vous pouvez consulter le [site Internet de SMI \(Service médical international\)](#).

Acclimatation et traitement préventif du mal d'altitude

La plupart du temps, les symptômes sont assez bénins : fatigue, manque de souffle, nausées et maux de tête. Pour ne pas être trop incommodé, il est conseillé d'effectuer des activités peu fatigantes, de manger léger et d'éviter de fumer et de s'hydrater régulièrement. Evitez les somnifères qui aggravent l'hypoxie et le couple paracétamol-alcool.

On peut aussi emporter un stimulant cardiaque, prendre du sucre, de l'aspirine et/ou paracétamol et encore boire du maté de coca, boisson à base de feuilles de coca qui est efficace. Une journée suffit généralement pour s'habituer à l'altitude mais certaines personnes s'acclimatent moins bien que d'autres. Pour les crises plus aiguës la descente en altitude est encore la meilleure option, la prise d'oxygène permet en général une amélioration.

Pour plus d'information, vous pouvez vous reporter à la brochure éditée par l'Association pour la recherche en physiologie de l'environnement ou au site Internet de l'association : www.arpealtitude.org.

Présentation Agence Locale

Notre agence exerce depuis plus de 15 ans aux 4 coins de Bolivie. Nous avons une équipe au bureau pour préparer votre voyage sur mesure et une équipe sur le terrain pour vous accompagner dans les meilleures conditions.

Notre connaissance du pays et la fiabilité de nos circuits nous permettent de vous assurer une organisation optimale. Tous nos circuits se déroulent en service privé, réellement adapté à votre demande et à vos dates. Les tarifs sans intermédiaire vous feront bénéficier des meilleurs rapports prestation/prix. Vous vivrez ainsi fidèlement votre projet en évitant la lourdeur des préparatifs.



📍 Témoignages

Partage d'expérience Sur un séjour et partage d'expérience. Nos clients ont la parole. Témoignez à votre tour sur un séjour et partage d'expérience.

Helene et Nouredine

Juste pour vous dire que notre tour s'est très bien passé, Roman a été un excellent chauffeur et guide, très attentionné et nous donnant toujours des explications intéressantes!

Jean-Paul Bertrand et Dominique du Cailar

Je vous écris pour vous dire que nous avons été très satisfait de la prestation d'Alaya en Bolivie, en particulier de notre chauffeur Roman et de la cuisinière Maria.

Prêt à partir !

Ce programme vous convient ? Pour concrétiser votre circuit, il vous suffit d'envoyer un message de confirmation à votre expert local.

Votre expert local vous enverra un bulletin d'inscription. Vous serez prévenu par mail dès qu'il sera disponible.

Besoin d'aide ?

Pour toutes les questions concernant l'organisation de votre voyage : Contactez directement votre expert local

Pour toutes questions concernant le processus de réservation : Contactez le service client Alaya

Par téléphone : Du lundi au vendredi de 9h à 18h30. (-6hrs en Bolivie) Tél assistance sur place : 591 - 71900116

Par E-mail : alayabolivia@gmail.com



Calle Abdon Saavedra No. 2690 Sopocachi **La Paz**

Tel/whatsapp : **591+72602264**

Tel assistance 24hrs/7 jours : 591 - **71900116**

>Colinas del Urubo San Javierito **Santa Cruz de la sierra**

Tel : 591 +72602264

Licence de tourisme No 125478

Email : info@alaya-bolivia.com / Email alternatif : alayabolivia@gmail.com

Site web . www.alaya-bolivia.com