



ALAYA



COMBINÉ



Bolivie



Chile



Votre expert local

Cédric Alaya Bolivia

La Paz - Bolivie

Tél/whatsapp : 591+72602264. :

Skype :alayabolivia

Nom :

Prénom :

- Date d'arrivée sur place (**LA PAZ** Bolivie) :
- Nombre de participants :

Date de Fin (**CALAMA** Chili) :



Trekking

15 Jours
14 Nuits



Trek ALTIPLANO SAUVAGE ET ATACAMA

DEPUIS LA PAZ > Voyage Andinisme 6000 ms et Découvertes VOYC06



À la découverte du monde Andin et des grands espaces avec des lumières incroyables entre Bolivie et le nord du Chili. Cet itinéraire trekking vous entraîne vers des lagunes multicolores et un extraordinaire paysage érodé dominés par de hauts sommets volcaniques culminant à plus de 6000 m d'altitude. Vous découvrirez une multitude de lagunes Altiplaniques, des volcans et des paysages étonnants et grandioses.

Voyage ponctué de nombreuses marches tout au long du parcours.

Les points Forts :

- 📍 Acclimatation sur les rives du Le **Lac Titicaca** et le parc national **Condoriri** dans la cordillère Royale
- 📍 **Trekks** des volcans dans le parc du **Sajama, Volcans Tunupa 4727 ms et Uturuncu 6008 ms**
- 📍 Itinéraire **4x4 hors des sentiers battus** et traverser **les Andes centrales**
- 📍 Toute la magie du **désert d'Atacama**
- 📍 **Trek dans le désert d'Atacama**

Retrouvez la carte de cet itinéraire **sur Google map** sur le lien ci-dessous (*faire un copier et coller sur votre navigateur internet*)



https://www.google.com/maps/d/viewer?mid=13Kc8B8p_Hio7xJhYL2KprivuhaU&ll=-19.57402398287747%2C-68.19076540000003&z=7



Programme **Au jour le jour :**

Jour 1: ARRIVÉE LA PAZ · 3760 ms






Arrivée à l'**aéroport de La Paz** (El Alto) selon votre vol international par votre chauffeur. 30 minutes de transfert sont nécessaires pour rejoindre le centre de la ville et l'hôtel. Le reste de la journée sera libre, acclimatation.. *Note : Chambre disponible à partir de 9.30/10am.*

 Transfert  Hôtel Naira 3*



Jour 2 **TREK CANYON DE PALCA - SOPOCACHI** **TOUR PANORAMIQUE** -

Après le petit déjeuner n partons dans un premier temps en véhicule pour réaliser quelques haltes dans la ville de La Paz, **place du gouvernement, belvédère de la place de l'Espagne** qui offre une vue panoramique de La Paz. Nous poursuivons plus bas dans **la partie Sud** et poursuivre jusqu'au **col d'Ovejuyo** et le canyon de las Ánimas. En face de fantastiques montagnes glacière de la cordillère Royale avec pour toile de fond le grandiose Illimani (plus haut sommet de la cordillère Royale 6490 ms). A pied nous nous dirigeons dans le **canyon de Palca** qui dévoile d'étranges formations géologiques au milieu d'un paysage désertique. Terme de notre balade au **village de Palca** où nous déjeunerons. Retour dans le centre et le **quartier de Sopocachi** pour prendre le **téléphérique** pour profiter d'une étonnante vue panoramique de la ville. Découverte de la Calle **Sagárnaga** où nous trouverons des artisans qui vendent des vêtements et des bijoux typiques ,la **Calle de las Brujas** (rue des sorcières) et le **marché de San Pedro**.

 5h  Repas BL  Hôtel Naira 3*  2h  Guide francophone



Jour 3 : **LA PAZ - LAC TITICACA** **COPACABANA - TREK YAMPUPATA - YUMANI** 3810 ms

. Route sur l'Altiplano puis après avoir passer le détroit de Tiquina , découvrir **le lac Titicaca** (4h). Déjeuner dans le villa de Copacabana. Dans l'après-midi marche longeant de la péninsule de Copacabana et rejoindre le hameau de Yampupata (véhicule en assistance). Traversée en bateau sur le lac jusque **l'île du soleil**. Les principaux sites Incas y sont représentés. L'île fut habitée par l'élite inca et l'on y retrouve de nombreux centres cérémoniels tel que **la fontaine de l'Inca et autres sites Incas**. Marche sur les hauteurs de **Yumani** qui offre un panorama unique sur la cordillère (vue lac) et installation dans notre hostel.

 4h  Bateau  Hostel Las Islas (Ch double)  Repas BLD  2/3h  Guide francophone





Jour 4: **ÎLE DU SOLEIL LAC TITICACA - CRÈTES - COPACABANA** · 3810 ms

Après avoir contemplé les lumières du matin vous quittez **à pied Yumani** sur les crêtes de **l'île du soleil**. Champs en terrasses et jolies maisons traditionnelles. Très belle vue sur les sommets de la cordillère qui sont alignés devant nous : barrière infranchissable. De Challapampa traversée en bateau pour rejoindre la **ville de Copacabana**. Installation à l'hôtel puis vous partez découvrir les **sites les plus représentatifs de Copacabana** (Kota Kahuana, en aymaras, qui signifie vue du lac). La cathédrale a été construite en hommage à la Vierge de Copacabana, patronne vénérée de la Bolivie. Devant la cathédrale, les marchands du Temple se partagent entre vendeurs de statuettes de la vierge et stands dédiés au culte d'Ekeko (dieu andin de l'abondance). Marche pour le mirador de Copacabana qui offre une vue spectaculaire sur la péninsule de Copacabana et le lac Titicaca.

 Bateau  Hotel Cupula 3*  Repas BL  3h  Guide francophone



Jour 5: - TREKKING PARC NATIONAL DU CONDORIRI CORDILLÈRE ROYALE LA PAZ 3750 ms



Départ depuis Copacabana en direction de la **Cordillère Royale** et le **lac Tuni** (2h30 - 4350 ms). Point de départ de notre randonnée longeant le lac pour rejoindre le **parc national Condoriri** et la **laguna Chiarkota** (4680 ms, 3 h). Au pied de l'imposant Condoriri et près de 13 sommets dépassent les 5000 ms dans un décor somptueux. Dans l'après-midi nous partons à la découverte du parc national Condoriri jusqu'au **glacier du Pequeño Alpayayo**, sans grandes difficultés, au fond d'une longue et large vallée. Retour à **Tuni et sa lagune** (2h) pour retrouver le véhicule. Retour à La Paz en fin de journée.

 Van  Repas BL  Hotel Naira 3*  Trek 5h + 450m/-450m  Guide francophone



Jour 6: 4x4 LA PAZ - PARC NATIONAL DU SAJAMA - TOMARAPPI - HUAYNA KHOTA - EAUX THERMALES SAJAMA · 4450 m

Vous partez avec votre chauffeur en 4x4 sur l'Altiplano en véhicule pour l'Ouest de la Bolivie et la **cordillère Occidentale** au cœur de la première réserve nationale du pays, aux pieds du inactif volcan Sajama et le sommet le plus haut de la Bolivie avec 6542m. Sur la route nous découvrons les "**Chulpares**" qui sont de véritables sépultures des ancêtres Aymaras. Poursuite sur une piste dans le **parc national du Sajama** (nous contourons le volcan via le village de Tomarappi) où l'on pourra observer une colonie de flamants roses et les canards typiques de la région. Le parc national du Sajama est connu pour sa réserve de vigogne et la forêt de Keñua (la plus haute au monde). Passage par la lagune **Huayna Khota** . Nous **contournons** ensuite le volcan pour rejoindre le village de **Sajama** et son église typique. Passage par le bureau du parc national. Nuit chez l'habitant dans le village du même nom.

 Raid 4x4 5h  Auberge Oasis ou Sajama (Ch double)  Repas BLD  Guide/ch hispanophone



Jour 7: TREKKING PARC NATIONAL DU SAJAMA - GEYSERS - LAGUNE KHASIRI ET SORAPATA - SAJAMA · 4850 ms

Départ depuis le village de Sajama jusqu'au **site des geysers**. Les vapeurs sont très impressionnantes au milieu des volcans et des marmites bouillonnantes, bulles soufrées, des cours d'eau sans début ni fin, des pénitents de glace alignés sur le sable. Début de notre marche avec des vues sur les sommets enneigés du **Pommerai et Parinacota** dans un vallon et rejoindre la **lagune Khasiri** situé à 4850 ms. La frontière Chilienne est là, de l'autre côté des montagnes, limite dérisoire dans l'immensité. Entre deux sommets aux reflets d'ivoire nous rejoignons la **lagune Sorapata** à près de 5000 m. Le sentier suit ensuite **le lit de la rivière** qui est en général asséché. On croise parfois des habitants qui transitent, des animaux sauvages, des vigognes et quelques habitations qui jalonnent cette magnifique région. Remontée dans un **vallon aride** jusqu'aux geysers où nous trouvons le véhicule. **Retour pour le village de Sajama** dans l'après-midi. Passage par les eaux thermales du sajama (baignade possible).

 Raid 4x4 2h  Auberge Oasis (Ch double)  Repas BLD  Trek 6h +600/-600 m  Guide trek local hispanophone



Jour 8: 4x4 TRAVERSÉE DE L' ALTIPLANO - COQUESA SALAR D'UYUNI - 3750 ms

Poursuite de notre périple en 4x4 plein sud au pays des volcans, en longeant la chaîne volcanique qui sépare la Bolivie du Chili suivant une piste nous sommes comme Suspendu à près de 4000 m. Nous traversons les paysages désolés de **la puna** : des sommets chauves, quelques touffes blondes de paja et des troupeaux épars d'alpaga. Cultures andines et paysages remarquables sont ici réunis. Traversons le **Rio Lauca** avec pour toile de fond le volcan Huallatire et ses fumerolles. Pistes. . Au détour d'un virage se dresse devant nous toute la magie **du salar d'Uyuni**. Sa formation remonte à 40 000 ans où l'étendue d'eau salée était une partie du Lago Minchin, un lac préhistorique géant. En s'asséchant, il laissa derrière lui un lac asséché qui est devenu un immense salar. Nous contourmons alors le volcan emblématique du salar, le Tunupa et rejoignons le **hameau de Coquesa** sur la hauteur du salar.


 Raid 4x4 8h  Refuge Coquesa  Repas BLD  Guide/chauffeur hispanophone



Jour 9: TREKKING VOLCAN TUNUPA 4727 ms -4x4 SALAR D`UYUNI --CHUVICA 3750 ms

Après le petit déjeuner vous partez pour le centre archéologique des Chullpares (édifices funéraires) de **Coquesa**. Vous partez pour monter le **Tunupa jusqu'au troisième Belvédère** (4727 Ms,) d'où nous aurons une vue panoramique exceptionnelle sur le Salar d'Uyuni. De retour au véhicule nous suivons une piste sur le salar et ferons route vers **l'Ile de Inca Huasi**. Cette formation géologique, qui est un reste de coraux pétrifiés, est recouvert de cactus géants qui peuvent mesurer jusqu'à 12 mètres de haut. Du plus haut point de l'Ile nous aurons une vue imprenable à 3600 sur le salar d'Uyuni. Après cette marche notre périple se poursuivra plein sud et rejoindra l'autre rive du salar. De retour sur la terre ferme nous rejoignons le hameau de Chuvica en bordure du salar. Magnifique coucher de soleil sur le salar.





 Raid 4x4  Repas BLD  5h; +850/-850 ms  Refuge de sel Chuvica  Guide Trek hispanophone



Jour 10: 4x4 PARC NATIONAL AVAROA - LAGUNES DU LIPEZ - QUETENA · 4150 m

On descend plein sud, en longeant la chaîne volcanique qui sépare la Bolivie du Chili. Nous longerons et passerons la voie ferrée Uyuni – Ollagüe, propriété de la FCA (Empresa Ferroviaria Andina) avant de traverser le **Salar de Chiguana**. Nous observerons le **volcan Ollagüe** encore en activité et nous pourrions même apercevoir ses fumerolles de loin. Puis nous traverserons la fameuse route des joyaux composée des **lagunes Cañapa, Hedionda, Chiar Khota, Honda et Ramaditas**. Nous passerons visiter l'**Arbre de pierre** (Merci de ne pas essayer de grimper sur l'arbre) planté en plein **désert de Siloli**. Pour terminer cette journée bien chargée, nous entrerons dans la Réserve Nationale de la Faune Andine **Eduardo Avaroa** pour arriver à la **Laguna Colorada**. Cette lagune Alto Andina doit son nom à sa couleur rougeâtre due à des crustacés microscopiques, nourriture principale des flamants, ce qui leur donne leur couleur rose. A cause du changement climatique et de la forte évaporation du bassin de l'Altiplano, le niveau d'eau des lagunes dans la région diminue rapidement, ce qui, année après année limite la population des flamants. En milieu d'après-midi, nous

rejoignons le village de **Quetena chico** au pied du volcan Uturuncu


 Raid 4x4  Repas BLD  Refuge Quetena  Guide/Chauf. hispanophone



Jour 11: ASCENSION VOLCAN UTURUNCÚ 6008 ms - QUETENA · 4150 m

En compagnie du guide local nous partons tôt le matin en direction du **volcan Uturuncu** (1heure 30). La piste est spectaculaire sur une ancienne route de mineur. Le véhicule nous emmène jusqu' en **bout de piste** à 5400 / 5700 ms selon l'état de la piste. Les geysers sont le point de départ de notre ascension sur les pentes du volcan Uturuncú. Nous suivons un chemin escarpé jonché de blocs de pierres et de quelques passages d' éboulis jusqu'au **sommet situé à 6008 ms**, 4h. L'effort en vaut la peine car depuis le sommet vous pourrez apprécier le paysage lunaire du sud Lipez et les lagunes multicolores " Mama Khumu et Corante ". Nous descendons par le même itinéraire et retrouvons le véhicule. Après un repos bien mérité nous retournons dans le **village de Quetena**.

 Raid 4x4  Repas BLD  Refuge Quetena  5/6h, +600/-600 ms  Guide Trek hispanophone



 Jour 12: **GEYSERS - EAUX THERMALES - DÉSERT DE DALI - LAGUNA VERDE - CHILI SAN PEDRO DE ATACAMA** • 2500 m

Notre voyage se poursuit tôt le matin toujours son chemin vers le Sud en direction de la Laguna Verde, un des points le plus au Sud de la Bolivie. Nous passerons **les geysers** bouillonnant de Sol de Mañana, impressionnant champ géothermique de la région, puits de boue en ébullition aux odeurs de souffres accentuées. Notre visite continue en direction du bain thermal de Polques, piscine d'eau chaude naturelle. Ensuite nous continuerons notre voyage en empruntant les **pistes du Sud Lipez**. Sur notre route nous observerons **les "Dames du Désert"** importantes roches de plusieurs tonnes taillées par le vent et posées dans ce paysage désertique du Sud Lipez. Ensuite nous traverserons le **désert de Dali**, référence à l'artiste Catalan pour les couleurs irréelles et naturelles de ce paysage fantastique qui nous remémore la touche colorée du maître. Puis nous poursuivrons vers la **Laguna Verde et Blanca** au pied du Licancahu. La **Laguna Verde** doit sa couleur verte à sa forte concentration de carbonate de plomb, d'arsenic de soufre et de calcium. Passage de la frontière de Hito Cajones et descente dans le désert d'Atacama et rejoindre en van le village de **San Pedro**

de Atacama. Installation dans un hôtel dans le centre du village. Le reste de l'après-midi sera libre.





 Raid 4x4, van  Repas BL  Hôtel Dunas 3*  Guide/Chauf. hispanophone



Jour 13: **DÉSERT D'ATACAMA GEYSERS DU TATIO - VALLÉE DE LA LUNE - SAN PEDRO**

• 2500 ms

Départ matinal en direction des **geysers**. C'est sur le site du **Tatio** que se trouve le plus important groupe de geysers et de sulfates des Andes. Le sol est perforé d'évents d'où jaillissent des jets de vapeur d'eau pouvant atteindre 8 à 10 mètres de hauteur. A côté des boues de toutes les couleurs édifiant de curieux cônes et cratères. Descente pour la **vallée de machuca** et rejoindre **San Pedro**. Dans l'après-midi découverte de la **vallée de la lune** d'étranges formations géologiques. A pied sur les dunes la lumière et les couleurs sont incomparables. Découverte des statues de sel "**Las Tres Marías**", de la mine de sel et les **cavernes de sel**. Incursions à pied où nous assistons au coucher du soleil où les couleurs sont d'ocres et de rouille avant de retourner à San Pedro de Atacama. Retour à San Pedro en début de soirée

 Van 4x4  Repas B  Hôtel Dunas 3*  Guide/chauffeur hispanophone





🕒 Jour 14: DÉSERT D'ATACAMA ASCENSION VOLCAN LASCAR 5600 ms - TUMBRE - LAGUNE LEGIA - SAN PEDRO D'ATACAMA. 2500 ms

Départ matinal et cap vers la **laguna Lejia** (4400 ms) au pied du **volcan Lascar**. Ascension de son volcan actif et spectacle impressionnant après 600 mètres de dénivèlées : L'effort en vaut la peine car d'un cote les fumerolles du volcan, de l'autre cote les paysages colores de l'Atacama et de la lagune Leija avec pour toile de fond le désert d'Atacama. Retour au véhicule puis sur **san Pedro** en fin de journée.




🚐 Van 6h 🍴 Repas BL 🏠 Hôtel Dunas 3* 🕒 5h; +600/-6000ms 🧑🏫 Guide Hm anglophone






Jour 15: AEROPORT DE CALAMA · 2500 ms

Transfert privé à l'aéroport de Calama en fonction de votre vol.

 Van- 1h30  Repas B  Chauffeur hispanophone

NOTICE:  [B] petit déjeuner - [L] déjeuner - [D] dîner

Informations Pratiques

> NIVEAU

Expérience en **voyage d'aventure** et **trekking** compte tenu de la haute altitude et de la fréquence des déplacements. **De nombreux trekking** sont prévus durant l'ensemble du voyage. Acclimatation progressive de l'altitude est prévue sur les rives du lac Titicaca avant de rejoindre la cordillère Occidentale et les hauts volcans. L'ascension du volcan Uturuncu 6008 ms et Lascar 5600 ms sont accessibles à des trekkers. Marches que nous pouvons adapter en fonction de la forme des participants.

> DÉPARTS GARANTIS

Nos départs **se déroulent en individuel** à la date de votre choix

> SAISON

Toute l'année (altitude de 2500 - 6000 ms).

Froid sec et vent parfois violent en fin de journée sur l'Altiplano et dans la cordillère (+15°C / -15°C la nuit à l'extérieur). Plus doux dans le désert d'Atacama au Chili

> **ENCADREMENT**

Guides Francophones durant le processus d'acclimatation (La Paz, lac Titicaca, cordillère Royale)

Guide/chauffeur hispanophone (même personne) durant le Raid 4x4 en Bolivie

Guides trekking hispanophone aux étapes durant les marches (Parc national sajama, volcan Tunupa, Volcan Uturuncu)

Guide parlant anglais lors des visites au Chili et ascension du volcan Lascar



> **DÉPLACEMENT**

Transport privé durant tout le voyage.

En Van/minibus touristique lors du processus d'acclimatation (La Paz et ses alentours) sur routes.



Véhicule tout terrain **4X4 Land CRUISER** adapté et équipé pour les longs raids, modèle châssis long



Van 4x4 ou camionnette Hilux lors des visites dans l'Atacama



Bateau sur le lac Titicaca

> NOURRITURE

Pension complètes durant les visites. Certains repas sont libres dans les villes notées BLD "Au jour le jour"



> ENTRÉES

Toutes les **entrées sont comprises** sur les sites et visites en Bolivie et Chili.

> HÉBERGEMENT


- **3 nuits dans l'hôtel Naira 3* de La Paz** en Chambre double bain privé



- 1 nuit dans l'hôtel **Cupula 3*** de **Copacabana** (Lac Titicaca) en Chambre double bain privé



- 3 nuits dans l'hôtel **Dunas 3*** de **San Pedro d'Atacama Chili** en Chambre double bain privé



- 3 nuits en Auberge/ Hostal en chambre double bain privé avec literie sur l'île du soleil dans le parc du **Sajama**,

- 4 nuits en refuge chez l'habitant (confort simple) en chambre collective. Un sac de couchage est nécessaire.

Option chambre double/bain privé (détails en fin de programme).



> **COMPRIS SAUF**

Matériel individuel

Repas non mentionnés dans certaines villes et boissons (*ravitaillement possible dans les villages*)

Douches chaudes dans les refuges

Vol international (*Multidestination Vol aller la Paz Vol Retour Calama*)

Votre budget

> **TARIF US\$ par personne** En individuel (service privé)

À partir de 1.970 US\$ par personne

Note : Le tarif varie en fonction du nombre de participants; [nous consulter](#)

MATÉRIEL A EMPORTER

Vos bagages demeurent en permanence sous votre responsabilité. Ils ne doivent en aucun cas excéder 20 Kg par personne. Vous devez être munis d'un passeport valide police d'assurance lors des déplacements. Emporter un matériel adapté aux régions visitées (Andes 2500/6000 ms).

- **ANDES et ALTIPLANO** Les variations climatiques ente le jour, (+15°C) et la nuit (-20°C ext) sont parfois importantes. Vents parfois violent en fin de journée sur l'Altiplano et dans le Sud Lipez. Prévoyez un équipement adapté à ce type de voyage:

- Un sac de voyage (à dos, valise ou marin) et un sac plus petit pour les affaires de la journée.
- Veste de montagne lunette de soleil, crème solaire,
- Polaire, pantalon "aventure", chaussures de marche trekking de préférence montantes, pharmacie individuelle, lampe avec piles de rechange, sac de couchage (possible location).
- Chaussettes, poncho ou Kway. Nécessaire de toilette, couteau, bonnet, gants légers



Les Options -

✗ **Chambre double/bain privatif durant le Raid 4x4 (4 nuits)** Supplément sur demande

✕ **Guide/chauffeur francophone** durant le Raid 4x4 7 jours Supplément sur demande

Formalités Administratives



Les formalités administratives

Formalités pour tous les ressortissants français, belges et suisses :

- Votre passeport valide au moins six mois après la date de retour présumée de votre voyage.
- Pas de visa.

Vous voyagez avec des enfants ?

Les enfants sont soumis aux mêmes obligations de passeport que les adultes, décrites ci-dessus.

A noter : l'inscription des enfants sur le passeport de leurs parents est désormais impossible. Les mineurs doivent être titulaires d'un passeport individuel. La possession de ce document, en cours de validité, est suffisante pour permettre au mineur de sortir du territoire français.

Santé



Vaccins

Aucun vaccin n'est obligatoire. Soyez à jour pour les vaccinations classiques : diphtérie, tétanos, poliomyélite. Les vaccins contre l'hépatite A et B ainsi que la fièvre typhoïde sont conseillés.

Dentiste et médecin

Nous vous recommandons d'effectuer une visite de contrôle avant votre départ.

Pour plus d'informations sur les précautions à prendre, vous pouvez consulter le [site Internet de SMI \(Service médical international\)](#).

Acclimatation et traitement préventif du mal d'altitude

Les voyages en Bolivie se déroulant pour certains au moins en partie à une altitude élevée, il est recommandé d'en parler avec votre médecin si vous n'avez pas d'expérience préalable du voyage en altitude ou si vous avez une sensibilité particulière à l'altitude. Le cas échéant, il peut être recommandé d'envisager un traitement préventif au mal d'altitude (type Diamox) ou de vérifier votre capacité à évoluer en altitude (consultations spécialisées en hôpital).

Pour plus d'information, vous pouvez vous reporter à la brochure éditée par l'Association pour la recherche en physiologie de l'environnement ou au site Internet de l'association : www.arpealtitude.org.

Présentation Agence Locale



Notre agence exerce depuis plus de 12 ans aux 4 coins de Bolivie. Nous avons une équipe au bureau pour préparer votre voyage sur mesure et une équipe sur le terrain pour vous accompagner dans les meilleures conditions.

Notre connaissance du pays et la fiabilité de nos circuits nous permettent de vous assurer une organisation optimale. Tous nos circuits se déroulent en service privé, réellement adapté à votre demande et à vos dates. Les tarifs sans

intermédiaire vous feront bénéficier des meilleurs rapports prestation/prix. Vous vivrez ainsi fidèlement votre projet en évitant la lourdeur des préparatifs.

Prêt à partir !

Ce programme vous convient ? Pour concrétiser votre circuit, il vous suffit d'envoyer un message de confirmation à votre expert local.

Votre expert local vous enverra un bulletin d'inscription. Vous serez prévenu par mail dès qu'il sera disponible.

Besoin d'aide ?

Pour toutes les questions concernant l'organisation de votre voyage : Contactez directement votre expert local

Pour toutes questions concernant le processus de réservation : Contactez le service client Alaya

Par E-mail : alayabolivia@gmail.com **Par téléphone/WhatsApp :** 591+ 72602264

Du lundi au vendredi de 9h à 18h30. (-6hrs en Bolivie)



 Téléphone d'assistance sur place WhatsApp 24hrs/7 jours : [591+71900116](tel:59171900116)

> Calle Abdon Saavedra No. 2690 Sopocachi **La Paz**

Tel/Fax : 591+71900116

> Colinas del Urubo San Javierito **Santa Cruz de la sierra**

Tel : 591 +72602264

Email : info@alaya-bolivia.com / Email alternatif : alayabolivia@gmail.com

Licence de tourisme No 125478

Site web . www.alaya-bolivia.com

