



# ALAYA

**Bolivia**  
te espera



Votre Voyage Découverte en **AMAZONIE**



## Récapitulatif de votre demande

- Nom :
- Date d'arrivée sur place (**Santa Cruz**) :
- Nombre de participants :
- 

Prénom :

Date de retour (**La Paz**) :



**Votre expert local**

**Cédric**

Alaya Expéditions  
**Santa Cruz de la sierra**  
Bolivie

**Tél/watsap . 591+72602264**

Votre programme



Au départ de Bolivie  
**SANTA CRUZ -**




DÉCOUVERTES



**18** Jours  
sur place



# DE LA SIERRA



# À L' AMAZONIE

**BOLIVIE** > Voyage Nature et Découvertes VOYD07



Voici un voyage orienté principalement vers la nature agrémenté par de multiples

découvertes où la nature exulte au cœur d'une éco-diversité riche et préservée. Véritable mosaïque de microclimats et d'une population ayant gardé une manière de vivre en harmonie avec la nature.

### Les points Forts :

- Progressive **acclimatation à l'altitude**
- Immersion en pleine jungle subtropicales du **parc Amoro**
- Le charme de la **ville coloniale** de Sucre et les vallées de Maragua
- Des **balades à pied** ponctuant le parcours.
  - Des nuits en **chambre double** durant tout le voyage
- Le combiné **Pampa et Jungle** du parc national Madidi dans l'Amazonie
- Rencontre avec une **communauté Aymara** sur les rives du lac Titicaca
- Des **vols intérieurs** pour plus de comforts



Retrouvez la **carte de cet itinéraire** sur le lien ci-dessous (*faire un copier et coller sur votre navigateur internet*)

<https://www.google.com/maps/d/u/0/viewer?mid=1akzkcS2pUjqlI11emTL9WnuyMYCvRMW&ll=0%2C0&z=7>




### Programme **Au jour le jour :**

 VOL International

#### **Jour 1: ARRIVÉE AÉROPORT DE SANTA CRUZ DE LA SIERRA BERMEJO - PARC AMBORO.** 1850 ms

Arrivée à l'aéroport de Viru-Viru à **Santa Cruz de la Sierra** (la plupart des vols directs depuis l'Europe arrivent tôt le matin). Accueil à votre arrivée par notre responsable agence de Santa Cruz. Après les détails de votre voyage vous partez avec votre chauffeur en direction de **la région des volcans** et le parc Amoro. 2 heures sont nécessaires pour rejoindre le **hameau de Bermejo**. Point de départ en 4x4 jusqu'au refuge en compagnie d'un guide de la communauté de Bermejo. **Baignade** dans les cascades au milieu d'une flore tropicale puis après le déjeuner nous partons alors pour un magnifique point de vue panoramique sur le **parc Amoro et le Sillar**. Continuation pour une marche dans le parc suivant le **sentier des orchidées**. Le spectacle est grandiose avec d'un côté les sommets des volcans et de l'autre côté la forêt tropicale. Nous trouvons alors une végétation luxuriante avec un taux d'humidité important. Le rythme des mouvements de la brume qui monte et descend au cours de la journée offre au voyageur un paysage irréel. Retour à l'Ecolodge. Repas typique.


 3h  Ecolodge des volcans  Repas : LD  Guide local hispanophone



## 🕒 Jour 2: **PARC AMBORO DES VOLCANS** - **SENTIER SANTA CRUZ DE LA SIERRA** .450 ms

Après le petit déjeuner nous partons marcher dans le parc Amboro suivant **un sentier thématique, le sentier des perroquets**. Durant notre marche vous pourrez apprécier la faune et flore typique de cette région avec de nombreuses vues panoramiques. Il n'est pas rare de croiser le chemin de singes hurleurs et de nombreuses espèces d'oiseaux. L'on peut observer une grande variété d'arbres, de nombreuses variétés de fougères géantes, d'orchidées. De retour au lodge vous poursuivez dans l'après-midi en véhicule jusqu'au hameau de Bermejo et trouver votre chauffeur. Descente dans l'après-midi à **Santa Cruz**, installation à l'hôtel.

🕒 3h 🍴 Repas : BL 🏠 Hôtel LP 3\* sup. 🧑🏫 Guide local hispanophone



## 🕒 Jour 3: **VOL SANTA CRUZ - SUCRE** - **VISITE DE LA VILLE** 2800 ms

Le matin vous partez pour l'aéroport et prenez le **vol pour la ville de Sucre** (50 mn). Entourée de collines ou "Patatas" comme on l'appelle en Quechua, la ville la plus européenne de Bolivie. Transfert dans le centre et installation dans un hôtel colonial. Dans l'après-midi vous partez avec votre guide **visiter Sucre**, la capitale constitutionnelle de la Bolivie, alias la ville blanche. Ce joyau d'art baroque et de la Renaissance est la plus européenne des cités de Bolivie et sans doute l'une des plus belles d'Amérique Latine. Fondée sur ordre de Pizarro, en 1538, Sucre était destiné à devenir la résidence et le centre de la bourgeoisie espagnole. Du point de vue architectural, Sucre est restée figée comme une carte postale du 19ème siècle, ce qui fait son charme. Sucre est considérée comme la plus belle ville de Bolivie, mais outre sa beauté et son atmosphère du 18 & 19ème siècle, Sucre présente aussi l'intérêt d'être la capitale historique de la Bolivie. Vous visiterez les principaux sites de la ville dont **la maison de la liberté, La Recoleta, musée du Textile Unasur** (visites peuvent changer selon le jour). *Note : trajet en avion non accompagné*

🕒 3h, transferts ✈️ Vol La Paz - Sucre 🍴 Repas B 🏠 Hôtel San Marino Royal 4\* 🗣️ Guide francophone



Jour 4: **CHEMIN DE L'INCA - CRATERE DE MARAGUA - JALQ'A- SUCRE** 2800 ms

En véhicule vous partez en direction de **Chataquila** (3600 msnm.) et sa chapelle qui abrite la vierge du même nom (1h de route). Point de départ de notre marche sur **le chemin Inca** bien restauré ( 3 heures environ) principalement **en descente**. Les paysages des vallées sont très colorés jusqu' au terme su chemin où le véhicule nous conduit en direction de **Chaunaca** pour déjeuner en bordure **du Rio Ravelo** et la grotte du diable. Poursuite en véhicule et rejoindre le hameau de **Maragua**. Habité par les **habitants jalq'as** connus pour leurs tissus L'Ukhu pacha, un monde sacré des profondeurs, peuplés de créatures extraordinaires. Vous retournez ensuite à **Sucre** avec un point de vu sur le cratère.

*Note : Cette visite peut-être remplacée par le marché de Tarabucco et Candelaria, uniquement le dimanche - nous consulter*

🕒 3h 🏠 Hôtel San Marino Royal 3\* 🕒 3 heures, +70 ms/-770 ms 🍴 Repas BL 🗣️ Guide francophone



Jour 5: **SUCRE - POTOSI - UYUNI** 3750 ms

Le matin nous prenons la route sinueuse **en direction de l'Altiplano** (3h) et **la ville de Potosi**. De loin on peut voir le Cerro Rico, sommet emblématique de la ville de Potosi au cœur de la Bolivie. Déjeuner dans la ville puis dns l'après-midi poursuite de route pour la **cordillère Frailles** et de nombreux villages typiques de la région. On est au cœur des montagnes du Sud bolivien et rejoindre la ville d'Uyuni en fin de journée. Installation à

l'hôtel.

🕒 3h 🏠 Hôtel Nativa 3\* 3\* (Ch double) 🍽️ Repas B 🚗 Chauffeur hispanophone



### 🕒 Jour 6: Raid 4x4 UYUNI - COLCHANE - **SALAR DE UYUNI** - ILE DE INCA HUASI - COQUESA · 3630 ms

Vous partez en 4x4 pour suivre une piste en direction du **Salar de Uyuni** et du village de Colchane. Le plus grand Salar du monde avec près de 12.106 Km<sup>2</sup> et la plus grande réserve de lithium du monde. A l'entrée du salar nous visitons **l'extraction de sel de Colchane**, connu pour la transformation du sel. On marche à pied sur les polygones de sel du Salar jusqu'à **Isla Inca Huasi**; Envahi de cactus géants (de plus de 12 mètres). Suivant une piste sur le salar nous traversons " **los ojos del salar** " où l'on peut observer la géologie du Salar. Poursuite sur le salar et rejoindre la rive Nord du salar et la terre ferme au pied du volcan emblématique du Tunupa. Nuit sur les hauteurs dans le **hameau de Coquesa** au pied du volcan Tunupa.

🕒 Raid 4x4 5h 🏠 Hostal Coquesa (Ch double) 🍽️ Repas BLD 🚗 Guide/Chauf hispanophone



### 🕒 Jour 7: Raid 4x4 COQUESA **VOLCAN TUNUPA** -TRAVERSÉE SALAR D` UYUNI - **SAN JUAN** · 3750 ms

Après le petit déjeuner Vous partez visiter le centre archéologique des Chullpares (édifices funéraires) de **Coquesa** . Vous partez alors pour une marche **jusqu'au Belvédère** (4325Ms, 2 de marche "Balade" possible d'adapter en fonction de la forme des participants) d'où nous aurons une vue panoramique sur le Salar d'Uyuni. À la descente vous passerez par les bofedales (pâturage Altiplanique humide) et pourrons observer, dans les accumulations d'eaux aux bords du salar, des flamands roses. Poursuite pour la **traversée du salar** plein sud. Après cette traversée en large du salar vous retournez sur la terre ferme pour continuer jusqu'au village de **San Juan**, étape de la journée. Visite d'un petit musée retraçant l'histoire de la région.

🚗 Raid 4x4 6h 🍴 Repas BLD 🕒 1h30 🏠 Hostal de sel San Juan (Ch double) 🧑🏻 Guide/Chauf hispanophone



## 🌍 Jour 8: Raid 4X4 OLLAGUE - **PARC NATIONAL AVAROA** - LAGUNES - DÉSERT DE SILOLI - LAGUNA COLORADA • 4450 m





On descend plein sud, en longeant la chaîne volcanique qui sépare la Bolivie du Chili. Vous longerez et passerez la voie ferrée Uyuni Ollagüe, propriété de la FCA (Empresa Ferroviaria Andina) avant de traverser le **Salar de Chiguana**. Nous observons le **volcan Ollagüe** encore en activité et nous pourrions même apercevoir ses fumerolles de loin. Puis vous traversez la fameuse route des bijoux composée des **lagunes Cañapa, Hedionda, Chiar Khota, Honda et Ramaditas**. Plus loin passage par l'**Arbre de pierre** planté en plein **désert de Siloli** et terminer cette journée dans la Réserve Nationale de la Faune Andine **Eduardo Avaroa** en bordure de la **Laguna Colorada**. Cette lagune Alto Andina doit son nom à sa couleur rougeâtre due à des crustacés microscopiques, nourriture principale des flamants, ce qui leur donne leur couleur rose. A cause du changement climatique et de la forte évaporation du bassin de l'Altiplano, le niveau d'eau des lagunes dans la région diminue rapidement, ce qui, année après année limite la population des flamants. Installation dans notre auberge sur la hauteur de la lagune

🚗 Raid 4x4 6h 🍴 Repas BLD 🏠 Hostal Hualaraja (Ch double) 🧑🏻 Guide/Chauf. hispanophone



## Jour 9: Raid 4x4 **GEYSERS - DÉSERT DE DALI - LAGUNA VERDE - SAN CHRISTOBAL - CIUDAD DE PIERDRA - UYUNI** · 3650 m

Votre voyage se poursuit tôt le matin toujours son chemin vers le Sud en direction de la Laguna Verde, un des points le plus au Sud de la Bolivie. Vous quittez la Laguna Colorada pour s'introduire au cœur de la réserve Nationale Eduardo Avaroa. Arrêt au site des **geysers** bouillonnant de **Sol de Mañana**, impressionnant champ géothermique de la région, puits de boue en ébullition aux odeurs de souffres accentuées. Notre visite continue en direction du bain thermal de Polques, piscine d'eau chaude naturelle. Ensuite votre voyage emprunte les **pistes du Sud Lipez**. Sur notre route vous observerez les "**Dames du Désert**" importantes roches de plusieurs tonnes taillées par le vent et posées dans ce paysage désertique du Sud Lipez. Plus loin c'est le **désert de Dali**, référence à l'artiste Catalan pour les couleurs irréelles et naturelles de ce paysage fantastique qui nous remémore la touche colorée du maître. Encore plus au nord vers la **Laguna Verde et Blanca** au pied du Licancahur. La **Laguna Verde** doit sa couleur verte à sa forte concentration de carbonate de plomb, d'arsenic de soufre et de calcium. Dans l'après-midi notre itinéraire suit une longue piste dans la région du Lipez via le village de Villamar et le site de **Ciudad Piedra**. Passage par le cimetière des trains abandonnés à Uyuni, avant de rejoindre l'hôtel.

 Raid 4x4 9h  Repas BL  Hôtel Nativa 3\* (Ch double)  Guide/Chauf. hispanophone



## Jour 10 : VOL UYUNI - **RURRENABAQUE (Amazonie)** · 350 ms

Le matin depuis votre hôtel transfert à l'aéroport et prendre le premier **vol pour la ville de Rurrenabaque**, via La Paz Très belles vues sur le salar d'Uyuni, les sommets de la cordillère Royale culminant à plus de 6000 m. Puis plus bas vous trouvez un climat tropical et une végétation luxuriante. Transfert et installation à l'hôtel de **Rurrenabaque**. L'après-midi sera libre, détente.

 Transfert  Vol Uyuni Rurenabaque,  Hôtel Amabaibo 3\* (Ch double)  Repas B






## 🕒 Jour 11: - RURRENABAQUE - RIO TUICHI - ECOLOGE JUNGLE

Le matin avec votre guide et vous partez **en pirogue à moteur** sur les rivières du **Béni** et **Tuichi** qui permet d'accéder au parc **national Madidi**. Tout au long de notre descente nous observons une faune tropicale abondante et en particulier le **canyon de Bala**. Rencontre avec une communauté locale puis nous rejoignons notre **Eco-lodge, "Mashaquipe"**. Installation puis dans l'après-midi une marche vous sera proposée suivant un sentier thématique dans ce refuge de singes et pécaris d'une beauté incomparable.

🚤 Pirogue moteur 🏠 Eco Lodge (Ch double) 🍴 Repas BLD 🚶 Balades 🧑 Guide hispanophone/anglophone



## 🕒 Jour 12: PARC NATIONAL MADIDI - RIO TUICHI - ECOLOGE JUNGLE







Réveil matinal pour une promenade sur un sentier thématique en pleine forêt tropicale où nous pouvons profiter des singes hurleurs bruyants et une variété d'oiseaux. L'un des meilleurs endroits dans le **parc national de Madidi** pour observer les aras, les perroquets et autres oiseaux tropicaux. Continuation sur **rivière Tuichi** où nous allons construire un **radeau de "Balsa"** (transport traditionnel des Indiens d'Amazonie) pendant environ 2 heures à l'écolodge. Mais nous aurons aussi le bateau pour la sécurité, sacs à dos et pour les personnes qui ne souhaitent pas participer à cette activité. Nous allons déjeuner au "Mashaquipe" éco-hôtel et dans l'après-midi le groupe peut participer à une activité de leur choix ou aller à la pêche.

🚤 Pirogue moteur 🏠 Ecolodge (Ch double) 🍴 Repas BLD 🚶 Balades 🧑 Guide hispanophone/anglophone



### Jour 13: RURRENABAQUE - SANTA ROSA DE YACUMA – PAMPA - ECOLOGE DES TORTUES

Réveil matinal avant de retourner à **Rurrenabaque** où nous arrivons vers 08h30. Vous partez alors immédiatement pour Santa Rosa en véhicule jeep. En chemin, vous observerez de grandes occasions de voir des paresseux, fourmiliers, oiseaux et autres animaux. Vers midi, nous partons en bateau le long de la **rivière Yacuma** pour rejoindre l'**écolodge, "les Tortues"**. Installation puis dans l'après-midi, nous irons le long de la rivière Yacuma en bateau pour chercher et prendre des photos de caïman, capibara, tortues, différentes espèces de singes et d'innombrables espèces d'oiseaux. À notre retour, nous pouvons être en mesure de nager avec les beaux dauphins de rivière roses qui vivent dans cet endroit merveilleux. (Cela dépend de la saison).

 Jeep  Pirogue moteur  Eco Lodge "les tortues" (Ch double)  Repas BLD  Balades  Guide hispanophone/anglophone



### Jour 14 : PAMPA - SENTIER THEMATIQUE PAMPA - RURRENABAQUE - VOL LA PAZ

Réveil matinal pour observer le lever du soleil et écouter les sons des singes hurleurs et les oiseaux qui annoncent l'éveil de la pampa. Nous allons prendre le petit déjeuner, puis aller dans la **rivière Yacuma** la recherche d'un bon endroit pour marcher et chercher des **anacondas**. Au cours de notre visite, nous allons continuer à observer plusieurs variétés d'oiseaux, le capibara, le caïman, tortues et autres animaux. Puis, après le déjeuner, nous retournons à Rurrenabaque et l'aéroport pour prendre l'**avion de retour** dans la capitale bolivienne (Vol Rurenabaque 17.30). Transfert dans le centre de la capitale. *Note : Départ en groupe 5/6 participants*

🚤 Pirogue moteur 🚗 Jeep ✈️ Vol régulier, transfert 🚶 Balades 🏠 Hôtel Naira 3\* (Ch double) 🍽️ Repas BL 🗺️ Guide hispanophone/anglophone



## 🕒 Jour 15: LA PAZ - TOUR PANORAMIQUE - VALLÉE DE LA LUNE · 3760 ms

**Matinée libre** pour se reposer et flâner dans la ville. **Dans l'après-midi nous partons visiter la ville** qui commencera par un tour panoramique en véhicule par **la Plaza Murillo** (km 0), où se trouvent le Palais Présidentiel, le Parlement et le palais législatif. Poursuivre par le **quartier de Sopocachi**. Nous prendrons alors **le téléphérique** pour profiter d'une étonnante vue panoramique de la ville. Continuation pour la zone sud et la **vallée de la lune**. Balade sur un sentier thématique avant de **retourner dans le centre où** nous trouverons des artisans qui vendent des vêtements et des bijoux typiques, la Calle de las Brujas (rue des sorcières) et le **marché de San Pedro**.

🚗 ,3h 🏠 Hôtel Naira 3\* (Ch double) 🗺️ Guide francophone



## 🕒 Jour 16: LA PAZ LAC TITICACA - COMMUNAUTÉ DE SANTIAGO DE OKOLA · 3800 ms

Vous prenez la superbe route sur l'Altiplano puis **le lac Titicaca** jusqu'à la **communauté de Santiago de Okoa**. Très belle vue sur les sommets de la cordillère qui sont alignés devant nous : barrière infranchissable. Vous serez éblouis par la beauté des paysages et touchés par la gentillesse et la simplicité de vos hôtes. Ils seront fiers de vous **faire visiter à pied la péninsule et de vous parler de leurs terres** qu'ils cultivent encore de façon

traditionnelle (Dragon endormi). Au fil de cette tranche de vie bolivienne, vous participez **aux différents aspects de la vie andine et de la culture Aymara**, tout en se délectant des alentours somptueux du lac Titicaca. Il s'agit donc de montrer et de valoriser un mode de vie encore très présent en Bolivie et d'accompagner la communauté dans la conservation et le développement de sa culture ancestrale afin de générer une véritable dynamique productrice de richesses permettant sur le long terme l'amélioration de la qualité de vie des communautés de l'Altiplano Bolivien. Dîner typique avec des produits andins.

🕒 3h 🍴 Repas BLD 🏠 Hostal Santiago De Okola (Ch double) 🗺️ Guide francophone



## 🕒 Jour17 : **COMMUNAUTÉ DE SANTIAGO DE OKALA** - LA PAZ- 4350 ms



Après le petit déjeuner vous sera proposé une marche au pied du majestueux "Dragon endormi" et découverte de peintures rupestres. Poursuite sur les hauteurs et rejoindre un point de vue (grotte Tunupa) qui offre un panorama unique sur le lac Titicaca avec pour toile de fond les sommets enneigés de la cordillère Royale et des paysages magnifiques. Retour au village et partir à la rencontre des différents **aspects de la vie andine** et de la **technique de tissage** des Andes. Ouvrez les yeux et oreilles, et vous y vivrez une expérience inoubliable sous le symbole du sourire et des rires au fil de cette tranche de vie bolivienne. Déjeuner typique avec la dégustation d'un **Apthapi**, menu typique andins à base de produits de la région.. Vous retrouvez dans l'après-midi l'Altiplano et la capitale de **La Paz**.


🕒 30 🍴 Repas BL 🏠 Hôtel Naira 3\* (Ch double) ) 🗺️ Guide francophone



## Jour 18: DÉPART AÉROPORT DE LA PAZ

Transfert à l'aéroport de La Paz pour le vol international pour votre pays d'origine. *Note > Si vol tôt le matin petit déjeuner non compris*

 Airport 30mn  Repas B

**NOTICE:**  [B] petit déjeuner - [L] déjeuner - [D] dîner

## Informations Pratiques

### > NIVEAU

**Voyage Nature et Découvertes**, ne présente pas de difficultés particulières en dehors de la haute altitude. Une **progressive acclimatation à l'altitude** est prévue les premiers jours depuis les vallées des Andes. Quelques marches ponctuelles sont prévues tout au long du parcours que nous pouvons adapter en fonction de la Forme des participants.

### > DÉPARTS GARANTIS

Nos départs **se déroulent en individuel** à la date de votre choix

### > SAISON

**De mars à décembre** (altitude de 450 - 5000 ms).

Chaud et humide dans les vallées de Santa Cruz et dans l'Amazonie (+20/+35°C)

Doux dans les vallées de Sucre

Froid sec et vent parfois violent en fin de journée sur l'Altiplano. Froid dans la région des

Déserts andins et lac Titicaca. +15°/-15°C

### > ENCADREMENT

**Guides Francophones** aux étapes durant les visites culturelles (Sucre, chemin Inca Maragua, La Paz, lac Titicaca)

**Chauffeur hispanophone** lors des liaisons entre les villes de Sucre - Potosi - Uyuni

**Guide/chauffeur hispanophone** (même personne) durant le **raid 4x4** entre Lipez et Salar.

**Guide local hispanophone** dans le parc Amboro

**Guide local hispanophone anglophone** dans la pampa et Jungle



> **DÉPLACEMENT**

**Transport privé durant le voyage** / visites en groupe dans l'Amazonie (Jour 11 au jour 14)  
En Véhicule ou Van/minibus en fonction du nombre de participants entre les villes



Véhicule tout terrain **4X4 Land CRUISER** adapté et équipé pour les longs raids, modèle châssis long



**Transferts privés** pour l'aéroport de Sucre, Uyuni, Rurrenabaque et de La Paz

**3 Vols réguliers** : Entre Santa Cruz et Sucre / Entre Uyuni et Rurrenabaque / Entre Rurrenabaque et La Paz



**Bateau "pirogue" à moteur dans l'Amazonie**

### > NOURRITURE

**Pension complètes durant les visites.** Les repas sont **libres dans les villes** notées BLD "Au jour le jour"



### > ENTRÉES

Toutes les **entrées sont comprises** sur tous les sites et visites (Andes et Amazonie)

### > HÉBERGEMENT

En **chambre double** avec bain privatif **durant tout le voyage**, *supplément chambre simple.*

*Dans les Villes : Hôtels sélectionnés pour leurs confort et situation géographique, **catégorie 3\* et 4\*(locale)***

- **1 nuit dans l'hôtel LP 3\* de Santa cruz de la sierra** en Chambre double/triple bain privé



- 2 nuits dans l'hôtel San Marino Royal 4\* de Sucre en Chambre double/triple bain privé



2 nuits dans l'hôtel Nativa 3\* de Uyuni en Chambre double/triple bain privé



- 3 nuits dans l'hôtel Naira 3\* de La Paz en Chambre double/triple bain privé





*Dans les Villages : Dans des Auberges/hostals chez l'habitant*

- 5 nuits en Ecolodge et Hostel en chambre double/triple bain privatif avec literie dans la **région du Lipez**, **communauté de Santiago de Oakala, Parc Amoro**, (confort qui reste simple, sans chauffage).

Couvertures ou couette présentes en quantité).



**1 nuit dans l'hôtel Ambaibo 3\*** à Rurrenabaque (Chambre double/triple, bain privatif, climatisation)



**3 nuits en Ecolodge** dans l'Amazonie Jungle et Pampa (Chambre double)



**> COMPRIS SAUF**

Matériel individuel / assurance personnelle  
Repas non mentionnés dans les villes et boissons  
Achats personnels  
Vol international

Votre budget

**> TARIF USD\$ par personne**

**A partir de 2.150 US\$** hors vol international

**Note :** \* Le tarif du voyage varie en fonction du nombre de participants, nous consulter pour recevoir un devis



**Les Réductions - : même itinéraire**

- **EN MIXTE : PRIVATIF ET EN GROUPE LORSQUE CELA EST POSSIBLE**

- Raid **4x4 entre Salar et lipez en groupe** (Chambre double)  
Guide/chauffeur hispanophone Jusque 6 participants
- Bus touristique **entre La Paz et Copacabana aller** (non privatif).
- Hôtel de **catégorie 3\* à Sucre (2 nuits)**, hostel Espana 3\*
- Auberge **Las islas Lac Titicaca** (1 nuit) **catégorie 2\***,

Note : D'autres réductions sont possibles avec des hébergements plus simples notamment dans la région du Lipez (Refuges) - sur demande

## MATÉRIEL A EMPORTER

Vos bagages demeurent en permanence sous votre responsabilité. Ils ne doivent en aucun cas excéder 23 Kg par personne. Vous devez être munis d'un passeport valide lors des déplacements. Emporter un matériel adapté aux régions visitées.

- **ANDES et ALTIPLANO** Les variations climatiques entre le jour, (+15°C) et la nuit (-15°C ext) sont parfois importantes. Vents parfois violents en fin de journée sur l'Altiplano et dans le Sud Lipez. Prévoyez un équipement adapté à ce type de voyage:

- Un sac de voyage (à dos, valise ou marin) et un sac plus petit pour les affaires de la journée.
- Veste de montagne, lunettes de soleil, crème solaire.
- Polaire, pantalon "aventure", chaussure de marche, maillot de bain (sources thermales).
- Pharmacie individuelle, lampe avec piles de rechange.
- Chaussettes, poncho ou Kway. Nécessaire de toilette, couteau, bonnet, gants légers.

### - Zone tropicale , AMAZONIE & AMBORO


Chaud et humide (+20/35°C de moyenne). Prévoyez une protection contre les moustiques


- Un sac de voyage (à dos ou marin) et un sac plus petit pour les affaires de la journée.
- Vêtements d'été (T-shirt, short) et pull pour le soir. Serviette.
- Vêtements de pluie (Poncho ou kway),
- Maillot de bain, pantalon, chemise à longue manche, chaussure de marche.
- Pharmacie individuelle, lampe frontale avec piles de rechange.

## CERTIFICAT INTERNATIONAL DE LA FIEVRE JAUNE RECOMMANDÉ


## Les options

 Guide/chauffeur hispanophone **parlant français** durant le Raid 4x4 3 jours : sur demande à diviser par le nombre de participants. Sujet aux disponibilités.

 Supplément **chambre simple** durant tout le voyage, nous consulter.

 Hôtel de **catégorie supérieur** "charme, hôtel boutique 4\*" à La Paz 3 nuits

Hôtel La Casona 4\* Supplément ..... chambre double ; 2 nuits.

 **Soirée Peña** dans la ville de **Sucre** (principales danses folkloriques présentées). Comprenant transport privatif depuis l'hôtel, dîner et show Supplément ..../personne

## Comment y aller ?

Le vol international n'est jamais inclus dans les prestations proposées par votre expert local. Chaque voyageur doit réserver son acheminement de manière séparée. Sur Internet, il est très facile de comparer et de réserver votre vol au meilleur prix.

### Quelques conseils pour réserver votre vol

Réservez le plus tôt possible et obtenez le meilleur prix !

La plupart des compagnies pratiquent toutes la même règle commerciale : plus l'avion se remplit, plus le prix des derniers sièges attribués est élevé. Ainsi, plus tôt vous procéderez à votre réservation, meilleur sera le prix obtenu.

### Quel aéroport choisir ?

L'aéroport de Santa Cruz de la Sierra (480 ms) à l'aller et La Paz au retour (ou La Paz, comptez un supplément vol interne La Paz - Santa Cruz environ EUR 100 en fonction des dates)



Les principales compagnies sont : **Air europa** (meilleure option vol direct depuis Madrid) **American Airlines** ou **LATAM** avec une escale à **Madrid, Miami ou Lima**.

Il faut prévoir un **budget minimum de 700 €** pour un vol A/R Paris-Santa Cruz/Santa Cruz- Paris *selon la période choisie*. En fonction de vos dates n'hésitez pas à nous consulter pour une **étude comparative des meilleures options de vols** Transatlantique la compagnie Boa) **American Airlines via Miami** ou **LATAM** avec une escale à **Madrid, Lima**.

Quelques conseils pratiques sur les vols sur la Bolivie sur ce lien : <https://www.alaya-bolivia.com/vol-aerien>  
Vous pouvez aussi nous consulter pour les connaître meilleures options depuis votre ville d'origine et dates de voyage.

## Formalités Administratives



### Les formalités administratives

Formalités pour tous les ressortissants français, belges et suisses :

- Votre passeport valide au moins six mois après la date de retour présumée de votre voyage.
- Pas de visa.

### Vous voyagez avec des enfants ?

Les enfants sont soumis aux mêmes obligations de passeport que les adultes, décrites ci-dessus.

*A noter : l'inscription des enfants sur le passeport de leurs parents est désormais impossible. Les mineurs doivent être titulaires d'un passeport individuel. La possession de ce document, en cours de validité, est suffisante pour permettre au mineur de sortir du territoire français.*

## Santé



### Vaccins

Soyez à jour pour les vaccinations classiques : diphtérie, tétanos, poliomyélite. Les vaccins contre l'hépatite A et B ainsi que la fièvre typhoïde sont conseillés.

### Dentiste et médecin

Nous vous recommandons d'effectuer une visite de contrôle avant votre départ.

*Pour plus d'informations sur les précautions à prendre, vous pouvez consulter le [site Internet de SMI \(Service médical international\)](#).*

### Acclimatation et traitement préventif du mal d'altitude

Les voyages en Bolivie se déroulant pour certains au moins en partie à une altitude élevée, il est recommandé d'en parler avec votre médecin si vous n'avez pas d'expérience préalable du voyage en altitude ou si vous avez une sensibilité particulière à l'altitude. Le cas échéant, il peut être recommandé d'envisager un traitement préventif au mal d'altitude (type Diamox) ou de vérifier votre capacité à évoluer en altitude (consultations spécialisées en hôpital). Le fait de débiter votre voyage depuis Santa Cruz et de monter par palier permet d'appréhender dans les meilleures conditions la haute altitude.

*Pour plus d'information, vous pouvez vous reporter à la brochure éditée par l'Association pour la recherche en physiologie de l'environnement ou au site Internet de l'association : [www.arpealtitude.org](http://www.arpealtitude.org).*

## Informations Pratiques

### Décalage horaire

GMT – 4. Il y a un décalage horaire de - 6h00 en été et - 5h00 en hiver.

**Argent** La devise est le boliviano (BOB) ;  
cours indicatif : 1 € = 7.8 BOB environ.

*Nous vous conseillons d'emporter des Dollars ou des euros, que l'on peut changer dans les principales grandes villes. Les cartes de crédit sont acceptées, et vous trouverez des distributeurs automatiques de billets à La Paz, Sucre et Potos où il est possible de retirer des US\$ ou des Bs (les deux options sont possibles).*

**Electricité** La Bolivie a un système électrique de 220 -230 volts.  
Les prises peuvent être de types plates américaine.  
Il faudra donc prévoir un adaptateur que vous trouverez facilement à l'aéroport.

### Téléphone

- Pour appeler la Bolivie depuis la France, il faut composer le 00 591 + indicatif de la ville + numéro du correspondant.
- Pour appeler la France depuis la Bolivie, il faut composer le 00 33 + numéro du correspondant (sans le 0).
- La couverture GSM est relativement bonne, surtout à proximité de centres urbains.

### Adresses utiles

#### Ambassade de Bolivie à Paris

12, avenue du Président Kennedy - 75016 Paris

Tél : 01.42.24.93.44

Fax : 01.45.25.86.23

## Présentation Agence Locale

**ALAYA exerce depuis plus de 20 ans aux 4 coins de Bolivie et Chili. Nous avons une équipe au bureau pour préparer votre voyage sur mesure et une équipe sur le terrain pour vous accompagner dans les meilleures conditions.**

Notre connaissance du pays et la fiabilité de nos circuits nous permettent de vous assurer une organisation optimale. Tous nos circuits se déroulent en service privé, réellement adapté à votre demande et à vos dates. Les tarifs sans intermédiaire vous feront bénéficier des meilleurs rapports prestation/prix. Vous vivrez ainsi fidèlement votre projet en évitant la lourdeur des préparatifs.



## 📌 **Témoignages**

Partage d'expérience Sur un séjour et partage d'expérience. Nos clients ont la parole. Témoignez à votre tour sur un séjour et partage d'expérience.

Helene et Nouredine

*Juste pour vous dire que notre tour s'est très bien passé, Roman a été un excellent chauffeur et guide, très attentionné et nous donnant toujours des explications intéressantes!*

---

Jean-Paul Bertrand et Dominique du Cailar

*Je vous écris pour vous dire que nous avons été très satisfait de la prestation d'alaya en bolivie , en particulier de notre chauffeur Roman et de la cuisinière Maria.*



**Ce programme vous convient ? Pour concrétiser votre voyage, il vous suffit d'envoyer un message de confirmation à votre expert local.**

*Votre expert local vous enverra un bulletin d'inscription numérique. Vous serez prévenu par mail dès qu'il sera disponible*

### **Des conditions de réservation assouplies**

**Uniquement 15 % d'acompte à la réservation.** Règlement **par CB**, site sécurisé (Klik and pay) et **sans frais cachés**. Cela vous permet de bénéficier des garanties d'assurance incluses.

Le paiement sécurisé par



- **Solde à verser soit ;**

**En espèces** à régler le jour de votre arrivée à notre responsable agence de Santa cruz.

En US\$ ou en EUR (au taux de change du jour en Bolivie).

**Par virement et transfert International SWIFT**

*Les frais bancaires sont à votre charge. Ils sont évalués à environ 50 dollars américains (frais fixés par votre banque). Remboursement t du solde en cas d'annulation (hors frais bancaires)*

**Avec votre carte de crédit via KLIK AND PAY**

*Avec cette option, vous pourrez payer en ligne sur le site sécurisé de KLIK AND PAY, qui procédera à la transaction avec votre banque et la nôtre. Les frais bancaires pour cette option sont de 9,5 % de la valeur totale de la transaction. Remboursement du solde en cas d'annulation (hors frais bancaires)*

## Besoin d'aide ?



**Pour toutes les questions concernant l'organisation de votre voyage :**


Contactez directement votre expert local.

**Pour toutes questions concernant le processus de réservation :** Contactez le service client Alaya

**Par téléphone : - 6hrs** décalage

Du lundi au vendredi de 9h à 18h30. (- 6hrs en Bolivie)

TEL /WHATSAPP : **591+72602264**

**Par E-mail :** [alayabolivia@gmail.com](mailto:alayabolivia@gmail.com) **Par Skype**  : alayabolivia



### **VOYAGES/ EXPÉDITIONS EN BOLIVIE**

Calle Abdon Saavedra No. 2690 Sopocachi **La Paz**

Tel/whatsapp : **591+72602264**

Tel assistance 24hrs/7 jours : 591 – **71900116**

>Colinas del Urubo San Javierito **Santa Cruz de la sierra**

Tel : 591 +72602264

