



ALAYA

Bolivia
te espera

Votre voyage sur mesure en Bolivie

Nous concevons des expéditions personnalisées, adaptées à vos envies, votre rythme et vos attentes.



Récapitulatif de votre demande :

- Date d'arrivée sur place (**SANTA CRUZ Bolivie**) :
- Date de retour (**SANTA CRUZ Bolivie**) :
- Nombre de participants :



Votre expert local francophone

- Cédric

ALAYA Expéditions - Bolivie

WHATSAPP +591 780 08 798



DÉCOUVERTES



21 Jours
sur place

TERRA MAGICÁ



VOYD09 **BOLIVIE** > Voyage d'exception entre Nature et Découvertes

Plongez au cœur de la nature sauvage avec cet itinéraire exclusif, conçu pour une immersion unique en terre andine...



La Bolivie, terre d'aventure et de découvertes exceptionnelles, a su préserver son riche héritage indien. L'explorer, c'est plonger dans un environnement d'une beauté intacte. De la forêt tropicale luxuriante du parc Amboro aux villes à l'architecture coloniale, partez à la conquête des immenses étendues des Andes centrales, ponctuées de lagunes et de salars. Vivez des rencontres authentiques avec les communautés locales, avant de terminer votre voyage sur les rives du majestueux lac Titicaca, au cœur de la cordillère Royale.

Points forts du voyage :

- **Acclimatation progressive à l'altitude** entre Santa Cruz, Sucre et Tupiza.
- **Exploration du parc Amboró**, au cœur de la jungle subtropicale.
- **Le charme colonial de Sucre**, avec une randonnée sur l'ancien **chemin inca de Maragua**.
- **Balades à pied et randonnée à cheval** dans les canyons colorés de **Tupiza**.
- **Traversée intégrale des Andes centrales** en 4x4 hors des sentiers battus
- **Le superbe parc national du Sajama**, entouré de majestueux volcans enneigés.
- **La découverte du mythique lac Titicaca** sur les crêtes de l'île du Soleil.
- **Rencontres authentiques avec une communauté locale**.
- **Marche** immersive au cœur de la **cordillère Royale**.
- **Chambre double ou triple** durant tout le voyage



Programme *Au jour le jour* :



Jour 1: Arrivée **Santa Cruz de la sierra**. (430 m d'altitude)

Bienvenue à Santa Cruz de la Sierra, porte d'entrée vibrante de la Bolivie !

Arrivée à **l'aéroport Viru-Viru** de Santa Cruz de la Sierra. Accueil par votre chauffeur et **transfert vers votre hôtel** à Santa Cruz. Installation et temps libre. En fin de matinée, **rencontre avec notre responsable d'agence** pour une présentation détaillée du circuit. Le reste de la journée est **libre pour explorer la ville**.

Santa Cruz de la Sierra, située dans les plaines orientales du pays, s'élève à 416 mètres d'altitude et appartient à la province du même nom. En pleine expansion, elle compte plus de **2 millions d'habitants** et s'affirme comme l'une des villes les plus dynamiques et prospères d'Amérique du Sud.



Transfert  Hôtel Bugarvillas 3*



Jour 2 : Santa Cruz – **Parc Amboro des volcans** . (1.800 m d'altitude)

Une immersion au cœur du parc Amboro et de la biodiversité tropicale.

Le matin vous partez avec votre chauffeur en direction de la région des volcans et du **parc Amboró**. Environ **deux heures** de route sont nécessaires pour rejoindre le hameau de **Bermejo**, point de départ de votre aventure en 4x4 jusqu'à **l'Écolodge des Volcans**, accompagné d'un guide de la communauté locale.


À votre arrivée, vous profitez d'une **baignade rafraîchissante** dans les cascades, au cœur d'une flore tropicale luxuriante. Après le déjeuner, une randonnée vous mène à un **point de vue panoramique** sur le **parc Amboró** et le **Sillar**, en suivant le **sentier des orchidées**.

Ce site, connu sous le nom de « **coude** » des Andes, est une **réserve écologique remarquable**, abritant **plus de 3 000 variétés de plantes et plus de 800 espèces d'oiseaux**. Le spectacle est saisissant : d'un côté, les sommets des volcans, de l'autre, l'immensité de la forêt tropicale. La végétation est d'une densité

exceptionnelle, favorisée par un taux d'humidité élevé. Tout au long de la journée, le **mouvement incessant de la brume**, montant et descendant sur les reliefs, crée une atmosphère presque irréelle, offrant aux voyageurs une immersion unique dans ce paysage hors du temps. **Retour à l'Écolodge** en fin de journée et dîner typique.

📌 **Note** : Marche en petit groupe, idéale pour profiter pleinement de la nature environnante.

🕒 2h 🏠 Ecolodge des volcans 🍴 Repas : BLD 🐼 Guide local hispanophone



🕒 Jour 3 : **Parc Amoro** - **SENTIER DES PERROQUETS** - **SANTA CRUZ** . (416 m d'altitude)


À la découverte du parc Amoro : entre jungle luxuriante et montagnes mystiques

Après le petit-déjeuner, vous poursuivez votre découverte du **parc Amoro**, en suivant le **sentier thématique des perroquets**. Au cours de cette randonnée, vous pourrez admirer la **faune et la flore caractéristiques** de la région, avec de nombreux panoramas spectaculaires. Il n'est pas rare de croiser le chemin de **singes hurleurs**, ainsi que d'observer une grande diversité d'**oiseaux tropicaux**. La végétation est également remarquable, composée d'une **vaste variété d'arbres**, de **fougères géantes** et d'**orchidées** aux formes et couleurs variées.

Retour au **lodge** pour le déjeuner, avant de repartir dans l'après-midi en véhicule jusqu'à **Bermejo**. Vous redescendez ensuite vers **Santa Cruz de la Sierra**, capitale orientale située à **416 mètres d'altitude**, au cœur des plaines de l'est bolivien. Installation à l'hôtel et fin de journée libre.

📌 **Note** : Marche en petit groupe, idéale pour une immersion en pleine nature.

🕒 2h 🍴 Repas : BL 🏠 Hôtel Buganvillas 3* 🐼 Guide local hispanophone




Jour 4 : Vol Santa Cruz – **SUCRE & Visite de la ville** (2.800 ms d'altitude)






Découverte de Sucre, la ville blanche.

Le matin, vous rejoignez l'aéroport et prenez le premier vol pour **Sucre** (50 min). Cette ville, entourée de collines appelées "**Patas**" en quechua, est souvent considérée comme la plus européenne de Bolivie. À votre arrivée, **transfert vers le centre-ville** et installation dans un **hôtel colonial**, imprégné du charme historique de la ville. Dans l'après-midi, vous partez avec votre guide pour une **visite de Sucre**, la capitale constitutionnelle de la Bolivie, surnommée la "**ville blanche**". Ce joyau architectural, mêlant **art baroque et Renaissance**, est l'une des plus belles villes d'Amérique latine. Figée dans le temps, son architecture préservée évoque une **carte postale du XIXe siècle**, contribuant à son charme unique. Outre son atmosphère imprégnée des XVIIIe et XIXe siècles, Sucre est également la **capitale historique** du pays.

Lors de cette visite, vous découvrirez les principaux sites emblématiques de la ville, notamment :

- **La Casa de la Libertad**, haut lieu de l'histoire bolivienne.
- **La Recoleta**, offrant un panorama exceptionnel sur la ville.
- **Le musée du Textile Unasur**, mettant en valeur l'artisanat indigène.

 **Note** : L'ordre des visites peut varier en fonction des jours. Trajet en avion non accompagné.

 3h, transferts  Vol Santa cruz - Sucre  Repas B  Hôtel Posada Boutique 4*  Guide francophone



Jour 5 : **Chemin de l'Inca MARAGUA – Jalq'a – Sucre** (2800 m d'altitude)






Marche sur un chemin inca dans les vallées de Sucre.

Départ en direction de **Chataquila** (3600 m), où vous découvrez sa chapelle abritant la **Vierge du même nom** (environ **1h de route**).

C'est ici que commence votre **randonnée sur le chemin Inca**, un sentier restauré, principalement en descente (**environ 3 heures de marche**). Tout au long du parcours, vous profitez de **panoramas spectaculaires** sur les vallées aux couleurs vibrantes.

À la fin du sentier, votre véhicule vous conduit vers **Chaunaca**, où vous déjeunez en bordure du **Rio Ravelo**. Après une pause bien méritée, vous reprenez la route (**45 min**) jusqu'à **Maragua**, un hameau niché au cœur d'un **cratère** formé par la chute d'une météorite de plus de **15 km de diamètre**.

Retour à **Sucre en fin d'après-midi**.

 3h  Hôtel Posada boutique 4*  3 heures, +70 ms/-770 ms  Repas BL  Guide francophone



Jour 6 : Sucre – **POTOSI** & Visite de la ville (4090 m d'altitude)

Les trésors historiques de Potosí, un voyage au cœur du patrimoine bolivien.

Le matin, accompagné de votre chauffeur, vous empruntez une **route sinueuse en direction de l'Altiplano** (env. 3h) et de la **ville de Potosí**. En approchant, vous apercevez le Cerro Rico, sommet emblématique qui domine la ville et témoigne de son passé minier légendaire.

Située à 4 090 mètres d'altitude, Potosí est la plus haute ville du monde. Aux XVIe et XVIIe siècles, elle comptait parmi les cités les plus peuplées et prospères du globe.

À votre arrivée, installation à l'hôtel, puis départ pour une **visite guidée des principaux sites historiques de la ville** (cathédrale, casonas, etc.). Une immersion fascinante d'environ trois heures au cœur d'un patrimoine exceptionnel.

 3h  Hotel Virreyes 3*  Repas B  Chauffeur hispanophone



Jour 7 : **Mine du Cerro Rico** - Potosi - **TUPIZA** (2850 m d'altitude)

Du cœur minier de Potosí aux paysages contrastés de Tupiza.

Le matin, départ pour une immersion au cœur du **marché des mineurs**. Selon la tradition, il est de bon augure d'acheter quelques présents – feuilles de coca, cigarettes, alcool ou dynamite – à offrir aux mineurs qui nous accueilleront sur leur lieu de travail. Une fois nos emplettes terminées, nous partons explorer une **mine du Cerro Rico**, un site à l'histoire fascinante mais aux conditions bien différentes des normes occidentales. Certaines de ces mines, encore en activité, datent de l'époque coloniale : creusées à la main par les esclaves de l'Empire inca, puis par des esclaves africains, elles sont exiguës et basses de plafond (claustrophobes s'abstenir).

Notre visite débutera par **le sanctuaire du "Tío" – "L'Oncle" –**, protecteur des mineurs, à qui ces derniers font régulièrement des offrandes pour éloigner le mauvais sort.

L'après-midi, cap au sud vers la cordillère des Frailes, à la découverte de ses villages traditionnels nichés au cœur des montagnes colorées du Sud bolivien. En fin de journée, **arrivée à Tupiza**, une ville aux teintes chaudes, véritable porte d'entrée sur la spectaculaire Quebrada de Palala. Installation à l'hôtel.

📌 **Note** : Possibilité de remplacer la visite du Cerro Rico par celle de la Maison de la Monnaie (sur demande).

🕒 3h 🏠 Hostal La Torre 🍴 Repas B 🧑🏫 Guide Francophone (Potosi) / Chauffeur hispanophone



🕒 Jour 8 : **Randonnée à cheval Canyons - Tupiza** (2850 m d'altitude)



À cheval entre les canyons de Tupiza : immersion au cœur du Far West bolivien

Dans la matinée, vous partez avec votre **guide local** pour une **randonnée à cheval**, à la découverte des **canyons multicolores**, façonnés par le temps et l'érosion. Ces paysages spectaculaires, composés d'**ocres et de formations rocheuses**, évoquent l'atmosphère du **Far West**.

Tout au long du parcours, vous traversez des montagnes aux **formes géologiques étonnantes**, où les **collines arides**, ponctuées de **cactus**, créent un **contraste saisissant**. Parmi les sites emblématiques de la région : Quebrada Palmira / Puerta del Diablo / Valle de los Machos / Cañón del Inca / Cañón del Duende / Quebrada Seca.

La randonnée à cheval dure **environ 5 heures**. En **midi**, déjeuner sous forme de **box lunch**, en pleine nature. Retour à **Tupiza dans l'après-midi**. Le reste de la journée est **libre**, vous permettant de vous reposer ou de profiter de l'ambiance locale.

🏠 Hostal La Torre 🍴 Repas BL 🐎 randonnée 5 heures 🧑🏫 Guide local hispanophone








Jour 9 : 4x4 Tupiza – Palala – Valle del Encanto – **GUADALUPPE** • (3.770 m d'altitude)

Aventure dans le Lipez – Des canyons spectaculaires aux eaux turquoise

En 4x4, nous partons à la découverte des **pistes insolites et peu fréquentées du Lipez**, suivant un **itinéraire hors des sentiers battus** entre **canyons colorés, déserts d'altitude, lagunes multicolores** et **lacs asséchés**.

Nous descendons vers le sud en direction de **Río Seco**, et découvrons un spectaculaire canyon : **La Quebrada de Palala**, dont la piste, aux **formations géologiques fascinantes**, offre un décor grandiose. Nous poursuivons vers **El Sillar**, où les **collines arides**, couvertes de **cactus**, dessinent un **contraste saisissant** face aux **hauts volcans andins** qui dominent l'horizon. Après une pause et une balade dans le site enchanteur de **Valle del Encanto**, où des **roches sculptées naturellement** créent un paysage d'un autre monde, nous traversons les **villages de Nazarenito et San Pablo de Lipez**, véritables témoins de la culture andine.

Nous remontons ensuite sur le plateau avant de redescendre vers **Guadalupe**, un hameau niché au bord d'un **canyon d'eau turquoise**. Dans les environs, il n'est pas rare d'admirer la présence de **vigognes**, d'**autruches andines (suri)** et de **viscachés**, ajoutant une touche sauvage à cet environnement exceptionnel.

 6h  Guadalupe  Repas BLD  Balades  Guide/Chauffeur hispanophone



Jour 10 : 4x4 Ciudad Roma – Nord Lipez – **QUETENA Chico** • (4.120 m d'altitude)

Exploration du Nord Lipez et du site de Ciudad Roma – Hors des sentiers battus.

Tôt le matin, **découverte du site spectaculaire de Ciudad Roma**, un paysage érodé où les nuances d'**ocre et de gris** sculptent des **forteresses rocheuses naturelles**, offrant un décor saisissant qui invite à la contemplation. Tout ici évoque les **premiers âges de la Terre**, avec ses reliefs lunaires et ses formations géologiques uniques.

Vous poursuivez votre route à travers cette **région sauvage et peu fréquentée**, longeant la **chaîne volcanique** qui sépare la Bolivie de l'Argentine. Le chemin serpente à travers des **paysages d'altitude**, où la solitude et l'immensité de ces terres arides en font un véritable sanctuaire naturel. Depuis **Lagunillas**, vous apercevez en arrière-plan le majestueux **volcan Uturuncu (6008 m)**, qui domine l'horizon dans un panorama impressionnant. La descente se

fait sur une **piste en zigzag**, serpentant à travers les reliefs escarpés jusqu'au **village de Quetena**, votre **étape du jour**.

 Raid 4x4 7h  Repas BLD  Quetena  balades  Guide/Chauf. hispanophone









Jour 11 : 4x4 Geysers – Laguna Verde – Lipez – **LAGUNA COLORADA** (4.278 m d'altitude)

À la découverte des geysers et des lagunes andines multicolores.

Exploration des déserts andins, suivant une piste d'altitude vers les **geysers Sol de Mañana**, où les jets de vapeur atteignent jusqu'à 10 mètres. Entre marmites bouillonnantes et sources thermales des **Thermes de Polques**, possibilité de baignade en altitude. Traversée de la **Laguna Salada**, puis du **désert de Dalí**, aux formations rocheuses surréalistes, avant d'atteindre la **Laguna Verde**, dont les eaux turquoise reflètent majestueusement le volcan **Licancabur** (5 990 m). L'après-midi, cap vers le nord sur une piste d'altitude aux paysages contrastés. Descente vers la **Laguna Colorada**, aux teintes rouge-brique, refuge de flamants roses et d'oies sauvages, où l'écosystème andin dévoile toute sa richesse.

Installation sur les hauteurs de la **Laguna Colorada**, dans un cadre spectaculaire.

 Raid 4x4 6 hrs  Hualaraja  balades  BLD  Guide/chauffeur hispanophone








Jour 12 : 4x4 Arbre de pierre – Parc national AVAROA – Lagunes multicolores – Ollague – Villa Candelaria (3.790 m d'altitude)

La Route des Joyaux – Lagunes multicolores et volcans actifs.

Cap plein nord sur une piste d'altitude à travers des paysages surréalistes, sculptés par des formations volcaniques et géologiques hors du commun.

En chemin, nous suivons la **Route des Joyaux**, avec un arrêt à l'emblématique **Arbre de Pierre**, façonné par l'érosion. Puis, découverte des lagunes multicolores – **Ramadas, Charckota, Honda et Hedionda** –, sanctuaires de trois variétés de flamants roses.

Nous longeons la **chaîne volcanique** marquant la frontière boliviano-chilienne, dominée par des sommets imposants, dont le volcan **Ollagüe** (5 900 m) et ses fumeroles actives. Traversée du **salar de Chiguana**, au pied du volcan **Tomasamil** (5 900 m), avant d'atteindre **Villa Candelaria**, hameau niché au cœur des vastes étendues désertiques.

 Raid 4x4 6h  Repas BLD  Villa Candelaria  balades  Guide/Chauf. hispanophone



Jour 13 : 4x4 Grotte de Galaxie – Mirador – Traversée du **SALAR D'UYUNI** – Inca Huasi – JIJJA (3.690 m d'altitude)

Exploration du Salar d'Uyuni – Des grottes aux îles volcaniques.

Le matin, détour par la bordure du Salar pour explorer la **Cueva de las Galaxias**, une grotte subaquatique datant de 12 000 ans, vestige des anciens océans qui recouvraient la région. À proximité, visite d'une seconde grotte abritant les mystérieuses **Chullpas**, vestiges funéraires incas. Du mirador, vue imprenable sur le désert et les **coraux fossilisés**, témoins d'une ancienne barrière de corail.

Cap ensuite vers l'immense **Salar d'Uyuni**, véritable banquise de sel à 3 650 m d'altitude, plus grand salar du monde (12 106 km²) et réserve majeure de lithium. Direction le nord, avec des panoramas spectaculaires sur les volcans, jusqu'à **l'île Inca Huasi** (« Isla del Pescado »), une formation volcanique peuplée de **cactus géants** pouvant atteindre plusieurs mètres. Balade sur l'île via un sentier immersif.

Enfin, route vers la bordure nord du salar et le hameau de **Ijija**, étape du jour.

🚗 Raid 4x4 6h 🍴 Repas BLD 🏠 Ijija 🧑 Guide/Chauf. hispanophone



🇨🇱 Jour 14 : 4x4 **ALTIPLANO ET PUNA** - Rio Lauca - Village de **SAJAMA** · (4.350 m d'altitude)

Au fil du Río Lauca, entre volcans et traditions du village de Sajama

Cap plein nord en 4x4, vers le pays des volcans. En longeant la **chaîne volcanique** qui sépare la Bolivie du Chili, nous suivons une piste **suspendue à près de 4 000 mètres** d'altitude. Ici, la puna dévoile ses vastes étendues arides : sommets chauves, touffes dorées de paja et troupeaux épars d'alpagas rythment le paysage. Cultures andines et panoramas grandioses se mêlent harmonieusement.

Dans l'après-midi, nous empruntons les **pistes de la cordillère Occidentale**, longeons le **río Lauca** et pénétrons dans le **parc national du Sajama**. Réputé pour sa réserve de vigognes et sa forêt de Keñua – la plus haute du monde –, ce territoire est une terre de traditions préservées. Plus loin, **le village de Sajama** vous charmera par son architecture typique et son ambiance authentique. À l'arrivée, passage par le bureau des gardes du parc national.

🚗 Raid 4x4 7h 🍴 Repas BLD 🏠 Sajama 🧑 Guide/Chauf. hispanophone



🇨🇱 Jour 15 : 4x4 **PARC NATIONAL DU SAJAMA** – Eaux thermales – Laguna Huayna Khotoa – Tomarappi - Patacamaya - **LA PAZ** · 3653 ms

Parc National du Sajama : terres ancestrales entre volcans et traditions andine

Nous contournons le volcan au cœur du **parc national du Sajama**, évoluant à une altitude moyenne de 4 500 mètres. En chemin, arrêt aux **eaux thermales** où vous pourrez vous détendre dans un bain naturel avant de poursuivre vers la **lagune Huayna Khota**. Ce sanctuaire offre une superbe opportunité d'observer une colonie de flamants roses et des canards endémiques de la région.

Nous continuons ensuite jusqu'au **village de Tomarapi**, sous le regard hautain des lamas, puis retrouvons la route asphaltée. Plus loin, les "**Chulpares**", ces édifices en adobe, témoignent encore de la mémoire des dignitaires aymaras et de leurs traditions ancestrales. Cap vers le village de **Patacamaya** avant de prendre la direction de l'imposant Illimani. En fin d'après-midi, arrivée à **La Paz** et installation dans un hôtel du centre-ville.

🚗 Raid 4x4 4h 🍴 Repas BL 🏠 Hôtel Naira 3* 🧑 Guide/Chauf. hispanophone



🌐 Jour 16 : **LA PAZ** – Visites · (3.760 m d'altitude)

Bienvenue à La Paz : découverte de la capitale entre tradition et modernité

Matinée libre vous permettant de flâner à votre rythme ou de profiter des boutiques du centre historique.

Dans l'après-midi, exploration du centre de La Paz avec votre guide. Première halte au **marché des Sorcières**, où les yatis (chamans) vendent plantes médicinales et amulettes. Puis direction le **marché Rodríguez**, le plus grand de la ville, riche en produits locaux.

Cap sur la **Plaza San Pedro**, quartier historique abritant la célèbre prison, avant d'embarquer à bord du **téléphérique**. Ce survol spectaculaire dévoile les habitations typiques et, si le temps le permet, l'imposant **Illimani**. Arrivée à **El Alto**, perché à **4 150 mètres**, pour une immersion dans l'un de ses marchés traditionnels. Retour en téléphérique et dernière escale dans la **rue Apolinar Jaén**, où les bâtiments coloniaux conservent leur charme d'antan.

🏠 Hôtel Naira 3* 🍴 Repas B 🧑 Guide francophone









Jour 17 : La Paz - **LAC TITICACA** – Ile du Soleil – Yumani · (3.810 m d'altitude)

Immersion sur les rives du lac Titicaca : entre histoire et légendes andines

Cap vers le mythique lac Titicaca et le village de Copacabana, connu pour sa basilique et son atmosphère paisible. Dans l'après-midi, traversée en bateau vers l'**Île du Soleil**, autrefois habitée par l'élite inca. Exploration de ses sites emblématiques : **Les marches de l'Inca**, menant à des sources sacrées. **Le temple du Soleil**, vestige spirituel vénéré dans la cosmogonie inca.

Selon la légende, le dieu Soleil aurait émergé des eaux du lac Titicaca. Certains mythes évoquent même une **cité engloutie**, dissimulée sous ses profondeurs.

Installation dans un hôtel sur les hauteurs de Yumani, offrant un panorama exceptionnel sur le lac et la cordillère enneigée.

 3h30  Bateau 1h  Repas BL  balades  Hôtel Sol et Luna  Guide francophone



Jour 18 : **LAC TITICACA** – Pilkokaina – **COPACABANA** (3.760 m d'altitude)

À l'aube, vous admirez les premières lumières sur le lac Titicaca avant de quitter Yumani à pied, suivant les crêtes offrant des panoramas spectaculaires.

Découverte du **site inca de Pilkokaina**, un édifice ordonné par Túpac Yupanqui, entouré de légendes sur le trésor inca. En chemin, traversée de champs en terrasses et villages traditionnels, avec une vue imprenable sur la **Cordillère Royale**. Retour au port, traversée en bateau vers **Copacabana**, où vous visiterez sa célèbre **cathédrale**, dédiée à la Vierge de Copacabana. Devant l'édifice, ambiance vivante avec les marchands du Temple, mêlant culte d'Ekeko et objets de dévotion.

Enfin, ascension vers le **point de vue du Calvario**, où les chamans pratiquent leurs rituels et offrandes, avant votre installation à l'hôtel.

🚢 Bateau 🏠 Hôtel Cupula 3* 🍴 Repas : BL 🚶 Balades 🗺 Guide Francophone



🌊 Jour 19 : Copacabana - CORDILLERE ROYALE- Communauté de TUNI (4.350 m d'altitude)

Cordillère Royale : immersion authentique au cœur de la communauté de Tuni

Depuis Copacabana, nous mettons le **cap sur la Cordillère Royale** et la **communauté de Tuni** (env. 2h30), au cœur de paysages typiquement andins : vastes plateaux, sommets enneigés et lacs turquoise scintillants. Installation dans le village aymara de Tuni, où **les familles de la communauté** nous accueillent chaleureusement. Au programme : **rencontres et activités immersives**, suivies d'une **présentation du projet d'écotourisme de Tuni**. Tout au long de cette expérience authentique, le visiteur découvre les **multiples facettes de la vie andine** et de la **culture aymara**, tout en profitant des panoramas grandioses du massif du Condoriri, emblématique de la Cordillère Royale. . L'objectif est de créer une dynamique durable, générant des richesses et améliorant la qualité de vie des habitants de l'Altiplano.

La journée se conclut par un dîner lors d'une soirée traditionnelle andine.

🕒 3h 🍴 Repas BLD 🏠 Ecolodge Tuni 🗺 Guide local francophone



Jour 20 : Tuni - **PARC NATIONAL CONDORIRI** - Tuni - La Paz (3.760 m d'altitude)

Parc National Condoriri : au cœur des sommets andins et traditions aymaras

Départ depuis la communauté de Tuni pour une randonnée longeant le lac, en direction du **parc national Condoriri** et de la **laguna Chiarkota** (4 650 m, env. 2 h).

Au pied de l'**imposant Condoriri**, une chaîne spectaculaire de 13 sommets dépassant les 5 000 m offre un décor minéral d'une beauté saisissante.

Selon la forme des participants :

- **Les plus sportifs** peuvent gravir la moraine pour atteindre le col du **Pico Austria** (5 000 m, env. 2 h de marche).
- Pour une **option plus douce**, une marche vers le massif du Condoriri permet d'admirer une **lagune glaciaire** en contrebas.

Retour vers la laguna Chiarkota et la laguna Tuni, où vous retrouverez le véhicule en fin d'après-midi pour un transfert vers votre **hôtel à La Paz**.

🔴 Note : L'itinéraire peut être adapté selon le niveau des participants.





Jour 21 : Retour **SANTA CRUZ** et **Vol international** • 450 ms

Retour à Santa Cruz & Vol international : dernière escale en terres boliviennes

Tôt le matin, **transfert à l'aéroport** pour embarquer sur le **premier vol vers Santa Cruz de la Sierra (06h20)**.

À votre arrivée, temps libre pour **embarquer sur votre vol international à 12h20**

 30mn  Vol La Paz - Santa Cruz

NOTICE:  [B] petit déjeuner - [L] déjeuner - [D] dîner

Informations Pratiques

>NIVEAU

Voyage Nature et Découvertes – Acclimatation et exploration en altitude

Ce voyage est une immersion profonde au cœur de la Bolivie, entre découvertes et engagements. À travers ces rencontres authentiques, **vous entrez en relation avec les populations locales**, partageant leur quotidien et contribuant à la préservation de leurs traditions. Chaque étape offre une opportunité de **soutenir les communautés**, en valorisant leur savoir-faire et en accompagnant leurs projets de développement durable. Plus qu'un simple voyage, c'est une expérience humaine et solidaire, où chaque échange crée des liens et participe à un impact positif durable.

Ce voyage est accessible à tous, avec une acclimatation progressive à l'altitude.

La première semaine offre une montée par paliers à travers le **parc Amboró, Sucre et Tupiza**, garantissant une adaptation en douceur.

Des **marches ponctuelles** sont prévues, ajustables selon la condition physique des participants, assurant confort et plaisir à chacun.

Bien que nécessitant une forme minimale, **aucune expérience en randonnée à cheval n'est requise**, permettant à tous de profiter pleinement de l'aventure.

>DÉPARTS GARANTIS

Flexibilité et liberté dans vos départs

Nos départs se font **en individuel**, à la **date de votre choix**, vous permettant ainsi une **totale liberté** dans l'organisation de votre voyage.

Que vous souhaitiez partir seul, en duo ou en petit groupe, vous avez la possibilité de définir un itinéraire adapté à vos préférences et à votre rythme.

Si vous avez des demandes spécifiques ou souhaitez personnaliser davantage votre programme, n'hésitez pas à nous contacter !

>SAISON

Climat et conditions météorologiques

Ce voyage se déroule **de mars à décembre**, période correspondant à la **saison sèche**, avec des variations climatiques importantes selon l'altitude (**416 m – 4950 m**).

- **Parc Amboró** : Chaleur et **forte humidité**, typiques des forêts subtropicales.
- **Vallées de Sucre et canyons de Tupiza** : Climat **doux** et agréable, idéal pour les randonnées.
- **Altiplano, déserts andins, lac Titicaca et Cordillère Royale** : **Froid sec**, souvent accompagné de **vents violents en fin de journée**.
- **Régions andines en hiver** : Risque de **chutes de neige**, rappelant que la montagne reste imprévisible.

>ENCADREMENT

Encadrement et accompagnement tout au long du voyage

Afin de garantir une immersion optimale et une compréhension approfondie des sites visités, l'accompagnement est assuré par des guides spécialisés selon les différentes étapes :

- **Guides francophones** durant les **visites culturelles** (Sucre, Chemin Inca, La Paz, lac Titicaca, Communauté de Tuní), permettant une découverte enrichissante du patrimoine historique et des traditions locales.
- **Guide local hispanophone** pour l'exploration du **parc Amboró**, ainsi que lors des randonnées à cheval **Tupiza** ou à pied **cordillère Royale**, offrant un contact privilégié avec la nature et la faune environnante.
- **Guide/chauffeur hispanophone** notions en français pour les sites naturels durant le **raid 4x4 depuis Tupiza**, garantissant une navigation fluide à travers les paysages sauvages du Lipez et de l'Altiplano.

L'expertise de ces accompagnateurs permet de vivre une expérience immersive, alliant découverte culturelle et aventure naturelle en toute sérénité.



>DÉPLACEMENT

Transport et logistique durant le voyage

Le transport est **privatif** tout au long du voyage.

- **Entre les villes et visites** : Véhicule adapté au **nombre de participants**, soit **véhicule ou minibus** pour un confort optimal.
- **Raid 4x4 depuis Tupiza** : **Land Cruiser châssis long**, conçu pour les longs trajets en territoire isolé, avec chauffeur expérimenté. Ce véhicule est **équipé en oxygène** pour les zones d'altitude.
- **2 Vols réguliers** : **Entre Santa Cruz et Sucre / Entre La Paz et Santa Cruz**
- **Transferts privés** assurés pour les **aéroports**.

Ce dispositif garantit une **mobilité fluide et adaptée** aux différentes étapes du voyage



>NOURRITURE

Restauration et repas durant le voyage

Le voyage comprend une **pension complète lors des visites et expéditions**, garantissant des repas adaptés aux différentes étapes du parcours.

✦ Adaptation des repas : Si vous êtes végétarien, les menus peuvent être ajustés selon vos préférences alimentaires.

✦ Notation journalière : [B] Petit-déjeuner [L] Déjeuner [D] Dîner

Dans les villes, les repas sont libres, vous offrant l'opportunité de découvrir la gastronomie locale à votre rythme. Durant les expéditions (raid 4x4) **une cuisinière** est présente.



>ENTRÉES

Incluses dans votre voyage

Toutes les **entrées** sont comprises pour **tous les sites et visites** inclus dans l'itinéraire, garantissant un accès fluide aux lieux emblématiques.

Vous n'aurez donc pas à vous soucier des frais supplémentaires pour les visites prévues, afin de profiter pleinement de votre exploration.

>HÉBERGEMENT

Hébergement tout au long du voyage

L'hébergement se fait **en chambre double ou triple** durant l'intégralité du voyage, garantissant confort et convivialité.


✦ **Dans les villes**, les hôtels ont été **soigneusement sélectionnés** pour leur **situation géographique** et leur **niveau de confort**, offrant des prestations de *catégorie 3* et 4**.

✦ **Les chambres disposent de salles de bain privatives.**

✦ **Option supplément chambre simple** disponible pour ceux qui préfèrent un hébergement individuel.

✓ ***Dans les villes*** nuits en Hôtels

 **2 nuits dans l'hôtel Baganvillas 3* de Santa Cruz de la sierra** en Chambre double/triple bain privé



2 nuits dans l'hôtel **Posada boutique 4*** de **Sucre** en Chambre double/triple bain privé



1 nuit dans l'hôtel **Virreyes 4*** de **Potosi** en Chambre double/triple bain privé



3 nuits dans l'hôtel **Naira 3*** de **La Paz** en Chambre double/triple bain privé



✓ 1 nuit dans l'hôtel **Sol y Luna de Yumani** (lac Titicaca) en Chambre double/triple bain privé



✓ **Dans la nature et dans les villages** nuits en Ecolodges et hostals

L'hébergement se fait **en chambre double ou triple**, garantissant confort et convivialité. **Bain privé** en dehors d'une nuit dans le village de Guadalupe (jour 9, unique option).


✓ 1 nuit dans l'**Ecolodge des Volcans** Parc Amboro en Chambre double/triple bain privé




✓ 2 nuits dans l' **hostal La Torre** à **Tupiza** en Chambre double/triple bain privé



✓ 6 nuits en **HOSTALS chez l'habitant** : **Guadaluppe, Quetena, Laguna colorada, Villa Candelaria, Jijia, sajama**
Chambre double/triple, bain privé (- confort simple / pas de chauffage dans les chambres, Chauffage air commune). Literie complète.
Bain commun à Guadaluppe (unique option).



✓ 1 nuit dans l'hôtel **Cupula 3*** de **Copacabana** en *Chambre double/triple bain privé*



✓ 1 nuit **Ecolodge de Tuni** "cordillère royale » **communauté de Tuni** en *chambre double/triple bain privatif*.



> Ce qui n'est pas compris dans le voyage

Le tarif inclut de nombreuses prestations, mais certains éléments restent à la charge des participants :

Matériel individuel (équipement personnel nécessaire à l'expédition).

Vol international, qui doit être réservé séparément.

Repas non mentionnés dans les villes, offrant une liberté culinaire aux voyageurs.

Boissons hors repas, qui ne sont pas incluses dans la pension complète.

Cette transparence permet à chacun d'organiser son budget en conséquence.

Votre budget

TARIF saison 2025 – Voyage de 21 jours sur place (23 jours depuis le pays d'origine) - **privatif**

✈ **À partir de USD\$ 2.790 par personne** *capacité maximale dans le 4x4*

🕒 **Monnaie : Le prix du voyage est fixé en USD\$**, vous bénéficiez ainsi de tarifs locaux, l'USD étant couramment utilisé sur place.

✓ Options complémentaires pour votre voyage

✈ **Guide/chauffeur francophone durant le Raid 4x4** (jour 9 au jour 15 – 6 jours)

🕒 **Supplément : Sur demande**

✈ **Séjour de 3 nuits en Ecolodges – Formule Confort+ dans le Lipez (Raid 4x4)**

Hébergement en chambre double/triple avec salle de bain privative, chauffage et couette dans les Ecolodges Tayka (désert, pierre et sel), équivalents à un hôtel 3 étoiles. Le supplément couvre également l'hébergement du chauffeur à l'Ecolodge du désert ainsi que les dîners au restaurant de l'hôtel

🕒 **Supplément : Sur demande**

✓ Options de réduction – Adaptation du voyage selon votre budget

Certaines prestations peuvent être ajustées tout en maintenant l'itinéraire et les visites :

- **Transport non privatif** sur certaines étapes
- **Hébergement en refuges** (confort rustique, chambre partagée) durant le raid 4x4

- **Visites libres** dans les villes

✈ **Nos voyages sont entièrement personnalisables** et ajustables en fonction de votre budget.

MATÉRIEL A EMPORTER

Matériel et bagages – Préparation pour la Bolivie

La Bolivie offre une **grande diversité climatique**, nécessitant un équipement adapté aux **variations de température et d'altitude**. Voici ce qu'il est recommandé d'emporter :

✈ Bagages :

- **Bagage principal** en soute (max. **20-23 kg** par personne), idéalement **souple** (sac de voyage ou valise).
- **Petit sac à dos de randonnée (30-40 L)** pour vos affaires de la journée (**appareil photo, veste, gourde**).

✈ Vêtements et protection :

- **Veste de montagne, lunettes de soleil, crème solaire.**
- **Polaire, pantalon d'aventure, chaussures de marche adaptées.**
- **Vêtements d'été** (T-shirt, short) et **pull chaud** pour le soir.
- **Vêtements de pluie** (poncho ou K-Way).
- **Maillot de bain** et **serviette**.
- **Pantalon et chemise à manches longues** pour la protection contre les moustiques.

✈ Matériel complémentaire :

- **Pharmacie individuelle** pour les soins essentiels.
- **Lampe avec piles de rechange** pour les zones peu éclairées.

Ce matériel garantit un **voyage confortable et sécurisé**, quelles que soient les conditions météorologiques rencontrées.

Comment y aller ?

Réservation de votre vol international – Conseils et options

✈ **Le vol international n'est jamais inclus** dans les prestations de votre expert local. Chaque voyageur doit réserver son **acheminement de manière séparée**.

💡 Réserver tôt pour le meilleur prix !

Les compagnies aériennes appliquent une tarification évolutive : **plus l'avion se remplit, plus le prix des derniers sièges augmente**. **Anticiper votre réservation** permet d'obtenir un tarif plus avantageux.

✈ **Quel aéroport choisir ?** L'aéroport de Santa Cruz, meilleures options au niveau du vol international pour découvrir la Bolivie.

- **Aller** : Aéroport de **Santa Cruz de la Sierra**
- **Retour** : Aéroport de **Santa Cruz de la Sierra**

✈ Compagnies recommandées :

- **Air Europa** (meilleure option avec **vol direct** depuis Madrid)
- **Iberia** (autre option avec **vol direct** depuis Madrid) ou **AVIANCA**, avec **escale à Bogota, ou Sao Paulo**

✈ Budget estimé :

- **900 à 1 300 €** pour un **vol multi-destination A/R Paris – Santa Cruz – Paris**, selon les dates.

✈ Besoin d'une comparaison personnalisée ?

Vous pouvez **nous consulter** pour une étude des **meilleures options de vol** en fonction de vos **dates et ville d'origine**.

💡 **Quelques conseils pratiques** sur les vols vers la Bolivie sont disponibles ici : [Alaya Bolivia - Vol aérien](#)



Formalités Administratives

Formalités administratives et assurance voyage

✦ Formalités pour les ressortissants français, belges et suisses :

- **Passeport valide** au moins **six mois après** la date de retour présumée du voyage.
- **Aucun visa requis.**

✦ Voyager avec des enfants :

- Les **mineurs sont soumis aux mêmes obligations** de passeport que les adultes.
- **Inscription des enfants sur le passeport parental impossible** : chaque enfant doit disposer d'un **passeport individuel** en cours de validité pour quitter le territoire français.

✦ Assurance voyage :

Les assurances intégrées aux **cartes bancaires classiques** restent limitées, couvrant principalement le **rapatriement** et certaines **causes précises d'annulation**, sans garantie complète.

💡 **Recommandation** : Il est fortement conseillé de **souscrire à une assurance voyage** adaptée.

☑ **Partenariat avec Chapka Assurances**, offrant une couverture complète pour voyager en toute sérénité.

✦ **Cap Explorer** : Une formule conçue pour répondre aux besoins des voyageurs.

✦ **Choisissez la formule Cap Explorer** qui correspond le mieux à votre profil et à votre itinéraire !



Santé

Santé et précautions médicales avant le voyage

✦ Vaccins recommandés :

- Être à jour des vaccinations classiques : diphtérie, tétanos, poliomyélite.
- Hépatite A et B, ainsi que fièvre typhoïde, fortement conseillés.

✦ Consultation médicale et dentaire :

Avant votre départ, une visite de contrôle chez votre médecin et dentiste est recommandée pour éviter tout imprévu médical.

✦ Acclimatation et prévention du mal d'altitude :

Certains itinéraires en Bolivie se déroulent à haute altitude.

Si vous n'avez pas d'expérience en altitude ou si vous êtes sensible, il est conseillé de consulter un médecin pour discuter d'un traitement préventif (exemple : Diamox) ou d'effectuer un bilan médical en milieu spécialisé.

✦ Ressources utiles :

🔗 Plus d'informations disponibles sur le site du Service Médical International (SMI).

🔗 Pour l'acclimatation et la physiologie en altitude, vous pouvez consulter la brochure de l'Association pour la recherche en physiologie de l'environnement ou leur site : www.arpealtitude.org.

Informations Pratiques

Informations pratiques pour votre voyage en Bolivie

✦ Décalage horaire

- GMT - 4
- -6h en été et -5h en hiver par rapport à la France.

✦ Argent et change

- La monnaie locale est le **boliviano (BOB)**.
- **Cours indicatif** : 1 € ≈ 7.5 BOB (taux à vérifier avant votre départ).
- Il est conseillé d'**emporter des euros**, facilement échangeables dans les grandes villes et meilleurs taux de change.
- **Cartes de crédit acceptées** et distributeurs automatiques disponibles à **La Paz, Sucre et Potosí uniquement avec des retraits en Bs**

✦ Électricité

- **Tension électrique** : 220-230V.
- **Prises de type américaine (plates)** → Un **adaptateur** est nécessaire (disponible à l'aéroport).

✦ Téléphone et réseau internet

- **Appeler la Bolivie depuis la France** : 00 591 + indicatif de la ville + numéro du correspondant.
- **Appeler la France depuis la Bolivie** : 00 33 + numéro du correspondant (sans le 0).
- **Couverture GSM** : Relativement bonne, surtout en zones urbaines.

Présentation Agence Locale

Une expertise locale au service de votre voyage

Depuis plus de 20 ans, notre agence sillonne les 4 coins de la Bolivie, forte d'une équipe spécialisée dédiée à la préparation sur mesure de votre voyage.

✦ Une double expertise pour une expérience optimale :

- Notre équipe **au bureau construit des circuits personnalisés**, adaptés à vos attentes et à vos dates.
- Notre **équipe sur le terrain** vous accompagne dans les meilleures conditions, assurant fluidité et sérénité tout au long de votre séjour.

✦ Qualité et fiabilité

Grâce à notre **connaissance approfondie du pays** et à la fiabilité de nos circuits, nous **garantissons une organisation optimale**, en évitant toute complexité inutile.

✦ Un service réellement privé et des tarifs avantageux

Tous nos circuits sont **en service privé**, taillés sur mesure pour répondre à vos besoins spécifiques.

Nos tarifs sans intermédiaire vous assurent le **meilleur rapport prestation/prix**, vous permettant de vivre pleinement votre projet sans la lourdeur des préparatifs.



📍 **Témoignages** Partage d'expériences – Nos voyageurs témoignent

Nos clients ont la parole ! Voici leurs **impressions et souvenirs** de leur voyage en Bolivie avec nous.

📍 **Pascale Amberger** – Genève

"Un très grand merci depuis Genève à Cédric et à toute l'équipe pour le magnifique voyage que vous nous aviez préparé. La Bolivie fait partie des plus beaux paysages que nous ayons vus. Très bonne agence que nous recommanderons. Freddy était un bon chauffeur-guide, agréable, disponible, prudent. Toujours 1/4 heure avant l'heure. Bonne nourriture."

📍 **Jean-Paul Bertrand et Dominique du Cailar**

"Je vous écris pour vous dire que nous avons été très satisfaits de la prestation d'Alaya en Bolivie, en particulier de notre chauffeur Roman et de la cuisinière Maria."

💬 **Et vous ? Partagez votre expérience !**

Vous avez voyagé avec nous ? Racontez **vos découvertes et moments forts**, et faites partie de notre communauté de voyageurs passionnés.

Prêt à partir !

Finalisation de votre voyage – Confirmation et paiement

Ce programme vous convient ? Pour concrétiser votre voyage, il vous suffit d'envoyer un message de confirmation à votre expert local.

Besoin d'aide ?

Besoin d'assistance ? Qui contacter selon votre demande

✦ **Organisation du voyage :**

➡ **Contactez directement votre expert local**, qui vous accompagnera dans l'élaboration et les ajustements de votre itinéraire. (591+78008798)

✦ **Processus de réservation :**

➡ **Contactez le service client Alaya** pour toute question relative aux modalités d'inscription et de paiement. (591+71900116)

☎ **Horaires du service client :**

- Du lundi au vendredi

- **9h – 18h30** (heure locale, avec un décalage horaire de -6h par rapport à la Bolivie)



Voyages et Expéditions en Bolivie –

📍 Nos Adresses :

Calle Abdon Saavedra No. 2690, Sopocachi, La Paz
📍 Colinas del Urubo, San Javierito, Santa Cruz de la Sierra

☎ Téléphone / WhatsApp :

- **Assistance 24h/7 : +591 719 00 116**
- **WhatsApp : +591 719 00 116 / +591 780 08 798**

✉ Email : explore@alaya-bolivia.com

🌐 Site web : www.alaya-bolivia.com

📄 Licence de tourisme : No 125478