



RAID 4x4 SALAR D`UYUNI ET LIPEZ VOLCANS 6000 ms



Votre expert local

Cédric

Alaya Expéditions SRL

UYUNI - Bolivie

Tél/WhatsApp. : 591+72602264

Skype :alayabolivia

Nom :

Prénom :

Nombre de participants :

- Date de départ sur place (**SAN PEDRO D'ATACAMA** Chili) :
- Date de Fin (**SAN PEDRO D' ATACAMA** Chili) :

Votre programme



4x4 Expedition




6 Jours

DE SAN PEDRO D'ATACAMA

AU VOLCAN UTURUNCU 6000 ms

▪ CHILI - BOLIVIE > Raid 4X4 Expedition Trekking Volcans 6000 ms **VATREK07**—



Tout ici rappelle les premiers âges de la Terre dans les paysages exceptionnels de l'Altiplano

Durant ce périple, notre véhicule tout-terrain nous permet d'explorer les plus beaux endroits et les immensités désertiques de la région des déserts andins. Sans oublier la découverte de l'immense salar d'Uyuni, avec ses îles flottantes et ses cactus géants.. un circuit qui combine déplacement en 4x4 et trekking sur les pentes des volcans Tunupa, Uturuncu.



Programme **Au jour le jour :**

Jour 1: **SAN PEDRO D'ATACAMA - BOLIVIE FRONTIÈRE - LAGUNA VERDE - DÉSERT DALI - LAGUNA COLORADA - VILLAMAR** · 3980 m

Départ depuis votre hôtel entre 7/7.30am _en van "navette" jusqu'à la **frontière Hito Cajón** proche du village de San Pedro. Montée sur une piste en Zig- zag jusqu' **la lagune verte** (+ de 2000 ms de montée, 35 km), au pied des volcans Juriques et **Licancabur** (5960 m alt.). Nous longeons la laguna blanca puis au détour d'un virage la spectaculaire laguna Verde. Balade autours de la lagune pour apprécier à sa juste valeur ce lieu unique, de couleur émeraude. Nous poursuivons ensuite pour le **désert de Dali** (qui rappellent l'un des tableaux du maître) et ses paysages féeriques du Lipez. Continuation pour la laguna Chalviri.. Spectacle inoubliable en contrebas lorsque l'on découvre **la Lagune** multicolore "**Colorée**", réserve de flamants roses et oies sauvages. Celle-ci tient son intense coloration rouge-brique de la présence de millions de crustacés microscopiques. Dans l'après-midi on se dirige plein sud **en contrebas** sur une piste d'altitude pour rejoindre le **hameau de Villamar**, étape de la journée. Installation dans une auberge dans le village





 Van frontière Raid 4x4  Repas BLD  Villamar  Guide/Chauf. hispanophone





 **Jour 2: 4X4 VALLÉE DES ROCHES - CIUDAD DE PIERDRA - CHUVICA - SALAR DE UYUNI INCA HUASI - COQUESA** 3680 ms

Départ matinal où nous traversons ensuite de longs passages de **Pampa désertique de Rio Grande** en plein cœur du **parc national Avaroa** via le village de Villamare et la **vallée des roches**. Étrange formation géologique (**Ciudad de piedra**) au milieu du désert de sable et dominé par de hauts sommets volcaniques et ses couleurs minérales. La flore et la faune sont protégées: vigognes, autruches, viscaches, flamands roses. Poursuite pour le **village de Alota** puis suivre une piste longeant la rivière et els "Bofedales". À la hauteur de **Chuvica** nous entrerons sur le fameux Salar de Uyuni, le plus grand désert de sel au monde avec une superficie de 10 582 km². Ce Salar a la particularité de contenir une réserve de 9 millions de tonnes de Lithium, 40% de la production mondiale. Nous ferons route vers l'île **Inca huasi**. Cette formation géologique, qui est un reste de coraux pétrifiés, est couverte de cactus géants qui peuvent mesurer jusqu'à 12 m de haut. Du plus haut point de l'île, nous aurons une vue imprenable à 360° sur le Salar de Uyuni. Puis après cette visite inoubliable, notre voyage se poursuivra en fin de journée pour **la rive nord du Salar** et le hameau de Coquesa situé au pied du volcan Tunupa

 Raid 4x4  Repas BLD  Coquesa  Guide/Chauf. hispanophone




Jour 3: TREKKING VOLCAN TUNUPA 4727 ms - SALAR D`UYUNI - CHUVICA • 3650 m

Après le petit déjeuner vous visiterez le centre archéologique des **Chullpares** (édifices funéraires, momies) de **Coquesa** et ces alentours. Vous partirez avec **un guide local** pour monter le **Tunupa jusqu'au troisième Belvédère** (4727 ms) ou plus haut en fonction de la forme des participants d'où nous aurons une vue panoramique sur le Salar d'Uyuni et la région des volcans . À la descente nous passerons par les bofedales (pâturage Altiplanique humide) et pourrons observer, dans les accumulations d'eaux aux bords du salar. Dans l'après-midi grande **traversée du salar** plein sud. De retour sur la terre ferme nous rejoignons **le hameau de Chuvica** .





 Raid 4x4  Repas BLD  5h; +850/-850 ms  Auberge San Juan  Guide Trek hispanophone





 Jour 4: 4x4 **PARC NATIONAL AVAROA - LAGUNES DU LIPEZ - QUETENA** ·4200 m

On descend plein sud, en longeant la chaîne volcanique qui sépare la Bolivie du Chili. Nous longerons et passerons la voie ferrée Uyuni – Ollagüe, propriété de la FCA (Empresa Ferroviaria Andina) avant de traverser le **Salar de Chiguana**. Nous observerons le **volcan Ollagüe** encore en activité et nous pourrions même apercevoir ses fumerolles de loin. Puis nous traverserons la fameuse route des joyaux composée des **lagunes Cañapa, Hedionda, Chiar Khota, Honda et Ramaditas**. Nous passerons visiter l'**Arbre de pierre** (Merci de ne pas essayer de grimper sur l'arbre) planté en plein **désert de Siloli**. Pour terminer cette journée bien chargée, nous entrerons dans la Réserve Nationale de la Faune Andine **Eduardo Avaroa** et rejoindrons le **village de Quetena** au pied du volcan Uturuncu.





 Raid 4x4  Repas BLD  Auberge Quetena  Guide/Chauf. hispanophone

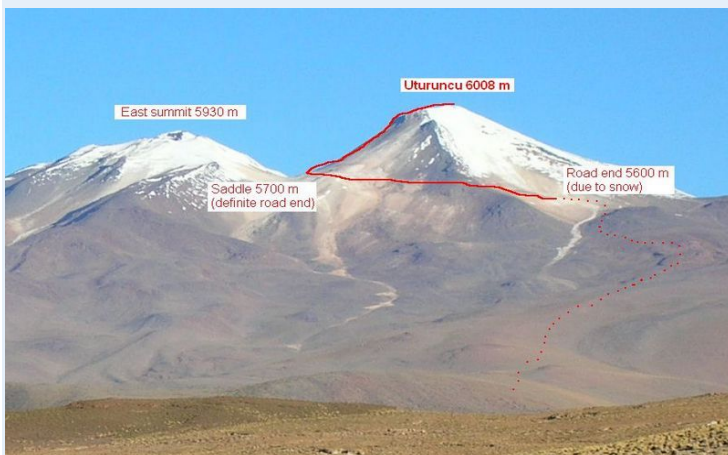




Jour 5 ASCENSION VOLCAN UTURUNCÚ 6008 ms - QUETENA · 4200 m

En compagnie du guide local nous partons tôt le matin en direction du **volcan Uturuncu** (1heure 30). La piste est spectaculaire sur une ancienne route de mineur. Le véhicule nous emmène jusqu' en **bout de piste** à 5400 / 5700 ms selon l'état de la piste. Les geysers sont le point de départ de notre ascension sur les pentes du volcan Uturuncú. Nous suivons un chemin escarpé jonché de blocs de pierres et de quelques passage d' éboulis jusqu'au **sommet situé à 6008 ms**, 5h de marche environ. L'effort en vaut la peine car depuis le sommet vous pourrez apprécier le paysage lunaire du sud Lipez et les lagunes multicolores " Mama Khumu et Corante ". Nous descendons par le même itinéraire et retrouvons le véhicule. Après un repos bien mérité nous retournons dans le **village de Quetena**.

 Raid 4x4 3h  Repas BLD  Quetena  5/6h, +600/-600 ms  Guide Trek hispanophone






 Jour 6 : 4x4 **LAGUNA COLORADA - GEYSERS - EAUX THERMALES - DÉSERT DE DALI - LAGUNA VERDE - HITO - SAN PEDRO DE ATACAMA** · 2500 m Notre voyage poursuit **tôt le matin**

toujours son chemin vers le Sud en direction de la Laguna Verde, un des points le plus au Sud de la Bolivie. Nous passerons de nouveau par Laguna Colorada pour s'introduire au cœur de la réserve Nationale Eduardo Avaroa. Nous visiterons **les geysers** bouillonnant de Sol de Mañana, impressionnant champ géothermique de la région, puits de boue en ébullition aux odeurs de soufres accentuées. Notre visite continue en direction du bain thermal de Polques, piscine d'eau chaude naturelle. Ensuite nous continuerons notre voyage en empruntant les **pistes du Sud Lipez**. Sur notre route nous observerons **les "Dames du Désert"** importantes roches de plusieurs tonnes taillées par le vent et posées dans ce paysage désertique du Sud Lipez. Ensuite nous traverserons le Lipez jusqu'à la Laguna Verde. Passage de la frontière. Descente en fin de matinée en van pour le **village de San Pedro de Atacama** (retour vers 12h/13h sur San Pedro)..

 Raid 4x4 5h, van "navette"  Repas B  Guide/Chauf. hispanophone



NOTICE:  [B] petit déjeuner - [L] déjeuner - [D] dîner

Informations Pratiques

> NIVEAU

Expérience en voyage d'aventure recommandée compte tenu de la haute altitude et de la fréquence des déplacements **Bonne forme physique requise** lors des trekking des volcans. Trekking non techniques mais haute altitude. En préambule de l'ascension du volcan Uturuncu 6008 ms nous avons prévu l'ascension partiel du volcan Tunupa (4727 ms troisième mirador). ce qui permet de se mettre dans les meilleures conditions pour réaliser ce sommet de plus de 6000 ms

> DÉPARTS GARANTIS

Nos départs se déroulent en individuel à la **date de votre choix**

> SAISON

De **mars à décembre** durant la **saison sèche** (altitude de 2500 - 5000 ms).
Froid sec et vent parfois violent en fin de journée sur l'Altiplano.

> ENCADREMENT

Guide/chauffeur hispanophone de notre équipe expérimenté, même personne
Guides trekking locaux hispanophones durant les ascensions des **volcans Tunupa et Uturuncu**



> DÉPLACEMENT

Véhicule tout terrain **4X4 Land CRUISER** adapté et équipé pour les longs raids, modèle châssis long en bon état avec chauffeur expérimenté de notre équipe (service privatif)



Van "navette" (non privative) entre le village de **San Pedro d'Atacama** et **la frontière** Hito Cajones (aller et retour)

> NOURRITURE

Pension complète durant l'expédition. Trois repas/jour vous sont proposés durant la journée



> HÉBERGEMENT

Dans les villages nuits en **Auberge** chez l'habitant confort simple, un sac de couchage est recommandé



> **COMPRIS SAUF**

Matériel individuel

Boissons hors repas (ravitaillement possible dans les villages)

Entrées site du Lipez et salar d'Uyuni 250 Bs équivalent à US\$ 35/personne

Douches chaudes-dans les refuges

Votre budget



> **TARIF US\$/personne** En individuel (service privé)

À partir de **US\$460*** par personne.

* Le prix varie en fonction du nombre de voyageurs, nous consulter pour recevoir un devis.

MATÉRIEL À EMPORTER :

Être munis d'un passeport valide avec photocopie. Emporter un matériel adapté aux régions visitées. Journée sur le salar. Prévoyez un équipement adapté à ce type de voyage: Un sac plus petit pour les affaires de la journée.

- Veste de montagne lunette de soleil, crème solaire. Sac de couchage possible location US\$4/j (sauf si options chambre individuelle). Polaire, pantalon "aventure", chaussure de marche, balades, bonnet, gants légers.

Note : En cas de chutes de neige (rare en septembre) il est parfois nécessaire l'utilisation de crampons/bâtons télescopiques lors de l'ascension du volcan Uturuncu. Possible location sur place depuis Quetena.. Tarif US\$12.

En option

- ✗ Guide/chauffeur hispanophone **parlant anglais ou français** : Supplément sur demande
- ✗ **Chambre double/triple**, bain privatif : Supplément sur demande

Santé



Vaccins

Aucun vaccin n'est obligatoire. Soyez à jour pour les vaccinations classiques : diphtérie, tétanos, poliomyélite. Les vaccins contre l'hépatite A et B ainsi que la fièvre typhoïde sont conseillés.

Dentiste et médecin

Nous vous recommandons d'effectuer une visite de contrôle avant votre départ.

Pour plus d'informations sur les précautions à prendre, vous pouvez consulter le [site Internet de SMI \(Service médical international\)](#).

Acclimatation et traitement préventif du mal d'altitude

La plupart du temps, les symptômes sont assez bénins : fatigue, manque de souffle, nausées et maux de tête. Pour ne pas être trop incommodé, il est conseillé d'effectuer des activités peu fatigantes, de manger léger et d'éviter de fumer et de s'hydrater régulièrement . Evitez les somnifères qui aggrave l'hypoxie et le couple paracétamol-alcool. .

On peut aussi emporter un stimulant cardiaque, prendre du sucre, de l'aspirine et/ou paracétamol et encore boire du maté de coca, boisson à base de feuilles de coca qui est efficace. Une journée suffit généralement pour s'habituer à l'altitude mais certaines personnes s'acclimatent moins bien que d'autres. Pour les crises plus aigües la descente en altitude est encore la meilleure option, la prise d'oxygène permet en général une amélioration.

Pour plus d'information, vous pouvez vous reporter à la brochure éditée par l'Association pour la recherche en physiologie de l'environnement ou au site Internet de l'association : www.arpealtitude.org.

Présentation Agence Locale

Notre agence exerce depuis plus de 12 ans aux 4 coins de Bolivie. Nous avons une équipe au bureau pour préparer votre voyage sur mesure et une équipe sur le terrain pour vous accompagner dans les meilleures conditions.

Notre connaissance du pays et la fiabilité de nos circuits nous permettent de vous assurer une organisation optimale. Tous nos circuits se déroulent en service privé, réellement adapté à votre demande et à vos dates. Les tarifs sans intermédiaire vous feront bénéficier des meilleurs rapports prestation/prix. Vous vivrez ainsi fidèlement votre projet en évitant la lourdeur des préparatifs.



Témoignages

Partage d'expérience Sur un séjour et partage d'expérience. Nos clients ont la parole. Témoignez à votre tour sur un séjour et partage d'expérience.

Helene et Noureddine

Juste pour vous dire que notre tour s'est très bien passé, Roman a été un excellent chauffeur et guide, très attentionné et nous donnant toujours des explications intéressantes!

Jean-Paul Bertrand et Dominique du Cailar

Je vous écris pour vous dire que nous avons été très satisfait de la prestation d'alaya en bolivie , en particulier de notre chauffeur Roman et de la cuisinière Maria.

Prêt à partir !

Ce programme vous convient ? Pour concrétiser votre circuit, il vous suffit d'envoyer un message de confirmation à votre expert local.

Votre expert local vous enverra un bulletin d'inscription. Vous serez prévenu par mail dès qu'il sera disponible.

Le paiement sécurisé par



Besoin d'aide ?

Pour toutes les questions concernant l'organisation de votre voyage Contactez directement votre expert local

Par téléphone : Du lundi au vendredi de 9h à 18h30.(-6hrs en Bolivie)

Tél assistance sur place : 591 - 71900116 Par **E-mail** : alayabolivia@gmail.com



> Calle Abdon Saavedra No. 2690 Sopocachi **La Paz**
Tel/Fax : 591+22118128

Tel assistance 24hrs/7 jours : 591 - **71900116**
>Colinas del Urubo San Javierito **Santa Cruz de la sierra**
Tel : 591 - 3305592 ou 72602264
Email : info@alaya-bolivia.com / Email alternatif : alayabolivia@gmail.com

Site web . www.alaya-bolivia.com