



# ALAYA

**Bolivia**  
te espera



**Votre Circuit RAID 4x4 et ASCENSION VOLCANS 6000 ms**



**Votre expert local en Bolivie**

Cédric

**ALAYA EXPÉDITIONS SRL UYUNI -**

En individuel et Sur Mesure

- Nom et Prénom :
- Date de départ sur place (**UYUNI** Bolivie) :
- Date de Fin (**UYUNI** Bolivie) : **n**
- Nombre de participants :

Votre programme



4x4 Expédition



5 Jours  
sur place

# SALAR D'UYUNI et SUD - LIPEZ VOLCANS TUNUPA et UTURUNCU

**BOLIVIE** > Raid 4X4 Expédition Ascension Volcans du Lipez - **V09**



## Depuis le sommet du volcan Uturuncu s'offre un paysage lunaire....

Durant ce périple, notre véhicule tout-terrain nous permet d'explorer **les plus beaux endroits** et les immensités désertiques de la **région du sud-Lípez**. Sans oublier la découverte de l'immense **salar d'Uyuni**, avec ses îles flottantes et ses cactus géants.. un circuit qui combine déplacement en 4x4 et marche sur les pentes des **volcans Tunupa 4727 ms et Uturuncu 6008 ms**

### Les points forts :

- Un itinéraire combinant déplacement **en 4x4** et **trekking des volcans**
- le **volcan Uturuncu, un 6000 ms** accessible à des trekkeurs
- un itinéraire peu emprunté vis les **sites de Ciudad de Piedra**.
- Grande **traversée du salar d'Uyuni et du Lípez**

Retrouvez la carte de cet itinéraire **sur Google map** sur le lien ci-dessous (*faire un copier et coller sur votre navigateur internet*)



[https://www.google.com/maps/d/viewer?mid=1oMr9hPwfH2r70oYVKK\\_OSMost5FEioRy&ll=-21.323274686174155%2C-67.432707&z=8](https://www.google.com/maps/d/viewer?mid=1oMr9hPwfH2r70oYVKK_OSMost5FEioRy&ll=-21.323274686174155%2C-67.432707&z=8)





Programme **Au jour le jour :**

### Jour 1: 4X4 COLCHANE - SALAR DE UYUNI - INCA HUASI - COQUESA · 3630 m

Depuis Uyuni (**hôtel, terminal ou aéroport**) rencontre avec votre chauffeur. En véhicule 4X4 tout équipé nous suivons une piste en direction du **salar de Uyuni** et du village de Colchane, connu pour la transformation du sel. Nous entrerons sur le fameux Salar de Uyuni, le plus grand désert de sel au monde avec une superficie de 10 582 km<sup>2</sup>. Ce Salar a la particularité de contenir une réserve de 9 millions de tonnes de Lithium, 40% de la production mondiale. Vous ferez route vers les hôtels de sel puis de l'île **Inca huasi**, qui par erreur est plus connue comme l'île de Inca Huasi. Cette formation géologique, qui est un reste de coraux pétrifiés, est couverte de cactus géants qui peuvent mesurer jusqu'à 12 m de haut. À pied du plus haut point de l'île, vous aurez une vue imprenable à 360° sur le Salar de Uyuni. Après cette visite inoubliable, notre voyage se poursuivra plein le Nord en direction du volcan Tunupa, sommet emblématique du salar d'Uyuni. De retour sur la terre ferme vous rejoignez le hameau de Coquesa situé au pied du volcan Tunupa. .






 Raid 4x4 5h  Repas LD  Refuge Coquesa  Guide/Chauf. hispanophone



### Jour 2: TREK VOLCAN TUNUPA 4727 ms - SALAR D` UYUNI - CHUVICA · 3650 m

Après le petit déjeuner vous visiterez le centre archéologique des **Chullpares** (édifices funéraires, momies)





de **Coquesa** et ces alentours. Nous partirons avec **un guide local** pour monter le **Tunupa jusqu'au troisième Belvédère (4727 ms)** ou plus haut (5050 ms) en fonction de la forme des participants d'où nous aurons une vue panoramique sur le Salar d'Uyuni et la région des volcans . À la descente nous passerons par les bofedales (pâturage Altiplanique humide) et pourrons observer, dans les accumulations d'eaux aux bords du salar. Dans l'après-midi grande **traversée du salar** plein sud et l'autre bordure du salar d'Uyuni. "**Chuvica**" , étape de la journée.

 Raid 4x4 5h  Repas BLD  5h; +850/-850 ms  Auberge de sel Galaxia del salar  Guide Trek hispanophone



 Jour 3: 4x4 BOFEDALES - **CIUDAD DE PIEDRA** - LAGUNA MISTERIOSA - ITALIA PERDIDA - COPCA DEL MUNDO - VILLAMARE - **QUETENA** · 4150 m






On descend plein sud, en longeant la chaîne volcanique et les **bofedales** où vous pouvez apprécier les nombreux camélidés, verte prairie, champs de quinoa avant de rejoindre d'étranges formations géologiques de "**Ciudad de piedra**". Un site spectaculaire au milieu d'un canyon en plein désert du Lipez. Continuation pour le village de **Alota** et rejoindre à pied une lagune très spectaculaire "**Laguna misteriosa**" qui saura vous séduire par sa beauté avec pour toile de fond d'énorme masse de pierre. Poursuite de notre périple au milieu des roches volcanique et découvrir à pied le site de Italia perdida avec des formes insolites telles que "Copa del mundo" et "Camelidos ". Passage para **laguna Negra** où quelques flamants roses ont élu domicile avant de poursuivre dans l'après-midi plus au nord pour le village de **Quetena chico** au pied du volcan Uturuncu. Etape de la journée.

 Raid 4x4 7h  Repas BLD  Refuge Quetena  Guide/Chauf. hispanophone




#### Jour 4: ASCENSION **VOLCAN UTURUNCÚ 6008 ms** - QUETENA CHICO · 4150 m

En compagnie de votre guide nous partons tôt le matin en direction du **volcan Uturuncu** (2 heures environ). La piste est spectaculaire sur une ancienne route de mineur. Le véhicule nous emmène jusqu' en **bout de piste** à 5400 ms environ (cela peut varier en fonction de l'état de la piste et des conditions). Les geysers sont le point de départ de notre ascension sur les pentes du volcan Uturuncú. Nous suivons un **chemin escarpé** jonché de blocs de pierres et de quelques passage d' éboulis jusqu'au **sommet situé à 6008 ms**, 4/5h. L'effort en vaut la peine car depuis le sommet vous pourrez apprécier le paysage lunaire du sud Lipez et les **lagunes multicolores " Mama Khumu et Corante "**. Nous descendons par le même itinéraire et retrouvez le véhicule. Après un repos bien mérité nous retournons sur **Quetena chico**.

 Raid 4x4 5h  Repas BLD  Refuge Quetena Chico  5/6h, +600/-600 ms  Guide Trek hispanophone







## 🚗 Jour 5: 4x4 LAGUNA COLORADA- GEYSERS - DÉSERT DE DALI - LAGUNA VERDE - SAN CHRISTOBAL - UYUNI • • 3650 m

Notre voyage se poursuit **tôt le matin** toujours son chemin vers le Sud en direction de la **laguna Colorada**. Cette lagune Alto Andina doit son nom à sa couleur rougeâtre due à des crustacés microscopiques, nourriture principale des flamants, ce qui leur donne leur couleur rose. A cause du changement climatique et de la forte évaporation du bassin de l'Altiplano, le niveau d'eau des lagunes dans la région diminue rapidement, ce qui, année après année limite la population des flamants Laguna Verde, un des points le plus au Sud de la Bolivie. Nous quitterons la Laguna Colorada pour s'introduire au cœur de la réserve Nationale Eduardo Avaroa. Nous visiterons **les geysers** bouillonnant de Sol de Mañana, impressionnant champ géothermique de la région, puits de boue en ébullition aux odeurs de souffres accentuées. Notre visite continue en direction du bain thermal de Polques, piscine d'eau chaude naturelle. Ensuite nous continuerons notre voyage en empruntant les **pistes du Sud Lipez**. Sur notre route nous observerons **les "Dames du Désert"** importantes roches de plusieurs tonnes taillées par le vent et posées dans ce paysage désertique du Sud Lipez. Ensuite nous traverserons le **désert de Dali**, référence à l'artiste Catalan pour les couleurs irréelles et naturelles de ce paysage fantastique qui nous remémore la touche colorée du maître. Puis nous poursuivrons vers la **Laguna Verde et Blanca** au pied du Licancahur, où nous pourrions nous arrêter pour prendre quelques photos. La **Laguna Verde** doit sa couleur verte à sa forte concentration de carbonate de plomb, d'arsenic de soufre et de calcium. Dans l'après-midi nous suivons une longue piste dans la région du Lipez via les villages de Villamare et San Christobal. Passage par le cimetière des trains abandonnés et rejoindre **Uyuni en fin de journée** (18h).

🚗 Raid 4x4 9h 🍽️ Repas BL 🧑🏫 Guide/Chauf. hispanophone





**NOTICE:**  [B] petit déjeuner - [L] déjeuner - [D] dîner

## Informations Pratiques

### > NIVEAU

Expérience en voyage d'aventure recommandée compte tenu de la haute altitude et de la fréquence des déplacements. **Bonne forme physique et bonne résistance à l'effort en haute altitude.** Circuit accessible à des trekkeurs. En préambule du volcan Uturuncu 6008 ms, trek sur les pentes du volcan Tunupa.

### > DÉPARTS GARANTIS

Nos départs se déroulent en individuel à la date de votre choix (**service privatif**)

### > SAISON

**Toute l'année** (altitude de 3700 - 6000 ms).

Froid sec et vent parfois violent en fin de journée sur l'Altiplano. En hiver (avril/ août) des chutes de neiges sont possibles et nécessitent l'utilisation de crampons et bâton télescopique (location possible à Quetena en fonction des conditions). Inondations possibles du salar d'Uyuni en janvier/mars, saison des pluies.

### > ENCADREMENT

**Guide/chauffeur hispanophone** de notre équipe expérimenté, même personne

**Guides Trekking hispanophones aux étapes** lors des ascensions des **volcans Tunupa et Uturuncu**

### > DÉPLACEMENT

Véhicule tout terrain **4X4 Land CRUISER** adapté et équipé pour les longs raids, modèle châssis long en bon état avec chauffeur expérimenté de notre équipe





### > **NOURRITURE**

**Pension complète** durant l'expédition. Trois repas/jour vous sont proposés durant la journée. Possibilité d'adapter les repas si vous êtes végétariens.



> **HÉBERGEMENT** 4 Nuits en **refuge/auberge** (confort simple) chez l'habitant à Coquesa, Quetena, Chuvica. Un sac de couchage est nécessaire (des couvertures vous sont prêtées en complément).

*Option Chambre double, bain privatif (détails en fin de programme)*



### > **COMPRIS SAUF**

Matériel individuel

Boissons hors repas / douches chaudes dans les refuges

Entrées site du Lipez et salar d'Uyuni 250 Bs équivalent à US\$ 35/personne

## Votre budget

> **TARIF US\$/personne** En individuel **(service privé)**.

À partir de **US\$ 350/personne\***

\* Le tarif du circuit varie en fonction du nombre de participants, **nous consulter** pour recevoir un devis.

### **MATÉRIEL À EMPORTER :**

Etre munis d'un passeport valide avec photocopie. Emporter un matériel adapté aux régions visitées. Journée sur le salar. Prévoyez un équipement adapté à ce type de voyage: Un sac plus petit pour les affaires de la journée.

- Veste de montagne lunette de soleil, crème solaire. Polaire, pantalon "aventure", chaussure de marche Trekking,

balades, bonnet, gants légers. Crampons et bâtons télescopiques si neige sur l'Utruncu (possible location sur place US\$12 pour l'ensemble du matériel)

### Les options :

- ✗ Chambre double, bain **privatif dans les Auberges avec literie** (4 nuits) : Supplément sur demande
- ✗ Guide/chauffeur hispanophone **parlant anglais ou français** (sujet aux disponibilités) Supplément sur demande



Santé

### Vaccins

Aucun vaccin n'est obligatoire. Soyez à jour pour les vaccinations classiques : diphtérie, tétanos, poliomyélite. Les vaccins contre l'hépatite A et B ainsi que la fièvre typhoïde sont conseillés.

### Dentiste et médecin

Nous vous recommandons d'effectuer une visite de contrôle avant votre départ.

Pour plus d'informations sur les précautions à prendre, vous pouvez consulter le [site Internet de SMI \(Service médical international\)](#).

### Acclimatation et traitement préventif du mal d'altitude

La plupart du temps, les symptômes sont assez bénins : fatigue, manque de souffle, nausées et maux de tête. Pour ne pas être trop incommodé, il est conseillé d'effectuer des activités peu fatigantes, de manger léger et d'éviter de fumer et de s'hydrater régulièrement. Evitez les somnifères qui aggravent l'hypoxie et le couple paracétamol-alcool. On peut aussi emporter un stimulant cardiaque, prendre du sucre, de l'aspirine et/ou paracétamol et encore boire du maté de coca, boisson à base de feuilles de coca qui est efficace. Une journée suffit généralement pour s'habituer à l'altitude mais certaines personnes s'acclimatent moins bien que d'autres. Pour les crises plus aiguës la descente en altitude est encore la meilleure option, la prise d'oxygène permet en général une amélioration.

Pour plus d'information, vous pouvez vous reporter à la brochure éditée par l'Association pour la recherche en physiologie de l'environnement ou au site Internet de l'association : [www.arpealtitude.org](http://www.arpealtitude.org).



Présentation Agence Locale

Notre agence exerce depuis plus de 20 ans aux 4 coins de Bolivie. Nous avons une équipe au bureau pour préparer votre voyage sur mesure et une équipe sur le terrain (**La Paz, Uyuni et Santa Cruz**) pour vous accompagner dans les meilleures conditions.

Notre connaissance du pays et la fiabilité de nos circuits nous permettent de vous assurer une organisation optimale. Tous nos circuits se déroulent **en service privé**, réellement adapté à votre demande et à vos dates. Les tarifs sans intermédiaire vous feront bénéficier des **meilleurs rapports prestation/prix**. Vous vivrez ainsi fidèlement votre projet en évitant la lourdeur des préparatifs. Nous ne proposons pas de circuits en groupe qui sont des regroupements d'agences peu fiables et des conditions peu réjouissantes.

Une **assistance 7j/7 et 24h/24** pendant votre voyage par nos responsables d'agence réparties dans le pays.

-Une **réactivité rapide** de nos équipes locales en cas de problème.



### **Témoignages**

Partage d'expérience Sur un séjour et partage d'expérience. Nos clients ont la parole. Témoignez à votre tour sur un séjour et partage d'expérience.

amuel Catele

*Je voulais vous remercier pour ce beau voyage qui s'est bien passé. Nous avons une bonne voiture, les chambres étaient très confortables, une très bonne cuisine, un guide et une cuisinière vraiment sympas*

---

Odile Dompnier

*Notre raid est terminé. Tout s'est très bien déroulé. Nous avons beaucoup apprécié. Nous tenons tout particulièrement à remercier Fabio notre guide; sa gentillesse et sa disponibilité.*

---

**Prêt à partir !**

**Ce programme vous convient ? Pour concrétiser votre circuit, il vous suffit d'envoyer un message de confirmation à votre expert local.**

Votre expert local vous enverra un bulletin d'inscription. Vous serez prévenu par mail dès qu'il sera disponible.

Le paiement sécurisé par



---

**Besoin d'aide ?**

**Pour toutes les questions concernant l'organisation de votre voyage :**

Contactez directement votre expert local

Pour **toutes questions concernant le processus de réservation** :

Contactez le service client Alaya

**Par téléphone :**

Du lundi au vendredi de 9h à 18h30.(-6hrs en Bolivie)

Tél assistance sur place : 591 - 71900116

Par E-mail : [alayabolivia@gmail.com](mailto:alayabolivia@gmail.com)



Téléphone d'assistance sur place 24hrs/7 jours : **71900116**

> La Paz Calle Abdon Saavedra No. 2690 Sopocachi Sopocachi

> Santa Cruz de la Sierra Chuquisaca 175 tel : 591+72052120

- BOLIVIE - Amérique du Sud Site web: **www.alaya-bolivia.com**

**Licence de tourisme No 125478**