



# ALAYA

**Bolivia**  
te espera

Votre **Voyage 4x4/Expéditions** Sur mesure en **TERRE ANDINES** en Bolivie



## Récapitulatif de votre demande

- Nom et Prénom :
- Date d'arrivée sur place (**La Paz**)
- Date de retour (**La Paz**) :
- Nombre de participants :
- 



**Votre expert local**

**Cédric**

**Alaya Expéditions Srl**  
**LA PAZ** Bolivie

**TEL : 04 85 87 03 14**  
Appel gratuit depuis la France

Votre programme



DÉCOUVERTES



15 Jours  
14 Nuits

# IMMERSION en ← ——— ——— → TERRE ANDINE

**BOLIVIE** > Voyage/Expédition Découvertes et Tourisme communautaire VOYD06

Les paysages grandioses des hauts déserts Andins, des rencontres avec des communautés locales...



Un voyage en terre andine dans **les grands espaces de l'Altiplano** Bolivien et les hauts déserts dominés par les hauts volcans. Un cocktail parfait pour découvrir **en 4x4 itinérant** la beauté et les richesses de la Bolivie et partir à la rencontre des communautés locales. Terminez votre voyage jusque la ville de Sucre et la Vallée de Maragua suivant un Chemin de l'Inca.

### Les points Forts :

- Acclimatation sur **l'île du soleil** et la découverte du **lac Titicaca**
- **Un Raid 4x4 hors des sentiers battus** pour la traversée des Andes centrales
- La région des volcans avec le **parc national du Sajama et la région des Chipayas**
- La région du **nord lipez** et les sites exceptionnels jusqu'aux **lagunes du Lipez**
- Des hébergements **en chambre individuelle** durant tout le voyage
- Des **rencontres et échanges** avec les **communautés locales**



Programme **Au jour le jour :**

#### Jour 1: **ARRIVÉE LA PAZ** · 3760 ms

Arrivée à l'**aéroport de La Paz** (El Alto) selon votre vol international par votre chauffeur. 30 minutes de transfert sont nécessaires pour rejoindre le centre de la ville et l'hôtel situé dans le quartier bohème de Sopocachi. Le reste de la journée sera libre, **acclimatation**.

*Note : Chambre disponible à partir de 9.30/10am. Si chambre disponible à votre arrivée prévoir une nuitée supplémentaire.*





 Transfert 30 mn  Hôtel Anami boutique 4\* (Ch double)



#### Jour 2: **TOUR PANORAMIQUE LA PAZ TÈLEPHERIQUE- VALLÉE DE LA LUNE - CENTRE VILLE**

Journée complète pour découvrir la ville. Rencontre avec votre guide à votre hôtel où vous rejoignez un point de vue "Mirador de Sopocachi". Vous prenez alors le **téléphérique** pour profiter d'une étonnante vue panoramique de la ville. Continuation pour la zone suca et la **vallée de la lune**, étranges formations géologiques. Balade sur un sentier thématique. Plus tard en véhicule vous rejoignez le centre ville et la rue des artisans de la rue Sagarana. qui vendent des vêtements et des bijoux typiques, la **Calle de las Brujas** (rue des sorcières)- Passage par la marché de San Pedro et la cathédrale., Déjeuner au restaurant. **Dans l'après-midi** vous partez visiter le centre







de la ville qui commencera par la **Plaza Murillo** (km 0), où se trouvent le Palais Présidentiel, le Parlement et le palais législatif. Visite de trois musées thématiques dans la rue Jaen. Retour dans le quartier de Sopocachi.

 3 h  Repas : BL  Hôtel Anami boutique 4\* (Ch double)  Guide francophone



### Jour 3 : LAC TITICACA - COPACABANA - ÎLE DU SOLEIL YUMANI · 3800 ms




Le matin avec votre guide vous partez en bus touristique **sur l'Altiplano** puis le lac Titicaca **jusqu'au village de Copacabana** . Vous partez alors découvrir la cathédrale qui a été construite en hommage à la Vierge de Copacabana, patronne vénérée de la Bolivie. Devant la cathédrale, les marchands du Temple se partagent entre vendeurs de statuette de la vierge et stands dédiés au culte d'Ekeko (dieu andin de l'abondance). Déjeuner puis sans l'après-midi traversée en bateau sur le lac jusque **l'île du soleil et le hameau de Yumani**. Les principaux sites Incas y sont représentés. L'île fut habitée par l'élite inca et l'on y retrouve de nombreux centres cérémoniels. Passage à pied par la fontaine et les **marches de l'Inca, le temple du soleil...** Le dieu soleil, suprême, aurait émergé du lac Titicaca. Beaucoup de légendes existent, une citée entière y serait engloutie dans les abîmes profondes du lac. Installation sur les hauteurs de **Yumani** dans un hôtel confortable qui offre une vue unique sur le lac Titicaca et les sommets enneigés de la cordillère Royale. Dîner typique.

 Bus touristique 4h  Bateau  Repas BLD  balades +30 ms  Hôtel La Luna 3\* (Ch double)  Guide francophone



### Jour 4 : LAC TITICACA ÎLE DU SOLEIL - TRAVERSÉE DU LAC - COMMUNAUTÉ DE SANTIAGO DE OKOLA · 3750ms

Après avoir contemplé les lumières du matin vous quittez **à pied tôt le matin Yumani pour les crêtes**. Champs en terrasses et jolies maisons traditionnelles. Très belle vue sur les sommets de la cordillère qui sont alignés devant nous : barrière infranchissable. **Depuis Yumani** nous Le matin descente pour le port et vous partez **en bateau privé sur le lac Titicaca** pour une **grande traversée du lac** en bateau et **rejoindre la communauté de Santiago de Okola**. Vous serez éblouis par la beauté des paysages et touchés par la gentillesse et la simplicité de vos hôtes. Ils seront fiers de vous **faire visiter la péninsule et de vous parler de leurs terres** qu'ils cultivent encore de façon traditionnelle. Vous aurez la possibilité d'aller faire une belle randonnée sur les rives du lac titicaca à plus de 4000 mètres d'altitude. Dîner typique avec des produits andins.

 Bateau 2h  Auberge Santiago de Okala (Ch double)  Repas BLD  balades +70/100 ms  Guide francophone



## Jour 5 : **COMMUNAUTÉ DE SANTIAGO DE OKOLA - LAC TITICACA - LA PAZ** - 3738 ms

près le petit déjeuner vous sera proposé une marche au pied du majestueux "Dragon endormi" et découverte de peintures rupestres. Poursuite sur les ghauteurs et rejoindre un point de vue (grotte Tunupa) qui offre un panorama unique sur le lac Titicaca avec pour toile de fond les sommets enneigés de la cordillère Royale et des paysages magnifiques. Retour au village et partir à la rencontre des différents **aspects de la vie andine** et de la **technique de tissage** des Andes. Ouvrez les yeux et oreilles, et vous y vivrez une expérience inoubliable sous el symbole du sourire et des rires au fil de cette tranche de vie bolivienne. Déjeuner typique avec la dégustation d'un **Apthapi**, menu typique andins à base de produits de la région.. Vous retrouvez dans l'après-midi l'Altiplano et la capitale de **La Paz**.

 2h30  Repas BL  balades +270/-270 m  Hôtel Anami boutique 4\* (Ch double)  Guide francophone



## 🕒 Jour 6: 4x4 ALTIPLANO - PATACAMAYA - **PARC NATIONAL DU SAJAMA** - EAUX THERMALES - LAGUNE HUAYNA KHOTA - **LODGE TOMARAPI** - 4450 m





Départ de votre expédition itinérante en 4x4 pour l'Ouest de la Bolivie et la **cordillère Occidentale** au cœur de la première réserve nationale du pays, aux pieds du inactif volcan Sajama et le sommet le plus haut de la Bolivie avec 6542m. Sur la route nous découvrons les "**Chulpares**" qui sont de véritables sépultures des ancêtres Aymaras. Plus loin nous sortons de la route et poursuivons sur une piste dans le **parc national du Sajama** pour rejoindre le village de **Sajama** et son église typique. Passage pour le registre du parc o Le parc national du Sajama est connu pour sa réserve de vigogne et la forêt de Keñua (la plus haute au monde). Arrêt aux eaux thermales du sajama (baignade possible et balade ). Passage par la lagune **Huayna Khota** où l'on pourra observer une colonie de flamants roses et les canards typiques de la région. Nous **contournons** ensuite le volcan Sajama pour rejoindre **l'Ecolodge Tomarapi**. Hébergement géré par la communauté Nuit dans le village de Tomarapi .


🚗 Raid 4x4 5/6 h 🏠 Ecolodge Tomarapi (Ch double) 🍴 Repas BLD 🗺️ Guide/ch hispanophone notions en français




## Jour 7: 4x4 SAJAMA - ALTIPLANO - RIO LAUCA - COMMUNAUTÈ DES CHIPAYAS - 3700 ms

Poursuite de notre périple en **4x4 plein sud** au pays des volcans, en longeant la chaîne volcanique qui sépare la Bolivie du Chili suivant une piste nous sommes comme **Suspendu à près de 4000 m d'altitude**. Nous traversons les paysages désolés **de la puna** sur l'**Altiplano** des sommets chauves, quelques touffes blondes de paja et des troupeaux épars d'alpaga. Cultures andines et paysages remarquables sont ici réunis. Traversons le Rio Lauca avec pour toile de fond le volcan Huallatire et ses fumerolles. Pistes peu empruntées compte tenu de l'isolement de cette région. Arrivée dans l'après-midi pour **le village des Chipayas**. Considérée comme la plus ancienne culture d'Amérique. Depuis plusieurs années, les familles de la **communauté** se sont lancées dans le tourisme communautaire et hébergent les touristes selon la formule de la **maison d'hôte**.

 Raid 4x4 5/6h  Auberge Chipayas (Ch double)  Repas BLD  Guide/chauffeur hispanophone notions en français






## 🌐 Jour 8: Activité Communauté des CHIPAYAS - -4x4 COQUESA SALAR D'UYUNI · 3753 ms

Des ateliers ont été organisés par la communauté en échanges avec les touristes afin de **promouvoir leur diversité culturelle**. Après le petit déjeuner une visite guidée par les habitants de la communauté de plusieurs heures vous sera alors proposée où ils vous feront découvrir leur communauté. Ils ont su conserver leur identité et leurs caractéristiques uniques et traditionnelles. Ayant leur **propre langue "le Pukina"**. Ils élaborent eux mêmes leurs **vêtements de couleurs marrons et beiges**. Les femmes se **tressent les cheveux** avec des nattes. La construction de leurs **maisons** sont construites en "adobe" et sont de **formes circulaires**. Participation à un atelier de tissage où vous sera présenté les différentes techniques utilisées. Dans **l'après-midi poursuite de notre itinéraire** passant par les bofedales (pâturage Altiplanique humide) et pourrons observer, dans les accumulations d'eaux aux bords du salar, des flamands roses. Au détour d'un virage se dresse devant nous toute la magie du salar d'Uyuni. Sa formation remonte à 40 000 ans où l'étendue d'eau salée était une partie du Lago Minchin, un lac préhistorique géant. En s'asséchant, il laissa derrière lui un lac asséché qui est devenu un immense salar. Nous contournons alors le volcan emblématique du salar et rejoindre le village de Coquesa qui offre une vue unique sur le Salar d'Uyuni et les immenses paysages. Nuit dans le **village de Coquesa**.





🚗 Raid 4x4 4h 🏠 hostel Coquesa (Ch double) 🍽️ Repas BLD 🗺️ Guide/chauffeur hispanophone notions en français





## Jour 9: 4x4 **SALAR D'UYUNI** - ÎLE DE INCA HUASI - **GALAXIE** - MIRADOR - **CHUVICA** · 3670 m

Descente sur le fameux Salar de Uyuni, le plus grand désert de sel au monde avec une superficie de 10 582 km<sup>2</sup>. Ce Salar a la particularité de contenir une réserve de 9 millions de tonnes de Lithium, 40% de la production mondiale. Vous ferez route vers l' **île Inca huasi**, qui par erreur est plus connue comme l'île du poisson. Cette formation géologique, qui est un reste de coraux pétrifiés, est couverte de cactus géants qui peuvent mesurer jusqu'à 12 m de haut. À pied du plus haut point de l'île, vous aurez une vue imprenable à 360° sur le Salar de Uyuni. Après cette visite inoubliable, notre voyage se poursuivra **vers l'Ouest** pour une grande traversée en direction de la « **Cueva de las Galaxias**», étrange phénomène d'algues fossilisées qui nous rappelle que l'océan était présent dans cette zone et jusqu'à Oruro. Dans la grotte située juste à côté, vous pourrez observer les « Chullpas » (vestiges funéraires Inca) qui remplissent cette grotte de taille conséquente. Puis vous montez au **mirador** d'où l'on aura une vue imprenable sur le désert et d'où vous avez la possibilité d'observer les coraux fossilisés qui jadis devaient faire partie d'une barrière de corail impressionnante. Après cette visite surprenante, continuation jusque la bordure du salar et le hameau de Chuvica, étape de la journée. Installation puis vous assistez à un magnifique **coucher de soleil sur le salar**..

 Raid 4x4 5/6h  Repas BLD  Hostal de sel "magia del salar" (Ch double)"  Guide/Chauf. hispanophone notions en français



## Jour 10: 4X4 - **PARC NATIONAL AVAROA** LAGUNES DU LIPEZ - DÉSERT DE SILOLI - **LAGUNA COLORADA** · 4450 m





On descend plein sud, en longeant la chaîne volcanique qui sépare la Bolivie du Chili. Passage de la voie ferrée Uyuni – Ollagüe, propriété de la FCA (Empresa Ferroviaria Andina) avant de traverser le **Salar de Chiguana**. Vous observez le **volcan Ollagüe** encore en activité et nous pourrions même apercevoir ses fumerolles de loin. Suivant la fameuse route des joyaux ce sont les **lagunes multicolores : Cañapa, Hedionda, Chiar Khota, Honda et Ramaditas** qui sauront vous captiver. Paysage érodé au milieu des couleurs accentués par les nuances des montagnes environnantes. **L'Arbre de pierre** impressionnant aux formes de forteresse rocheuses vous invite à la contemplation.. Vous êtes maintenant dans la Réserve Nationale de la Faune Andine **Eduardo Avaroa**. En contrebas la **lagune Colorée** et sa réserve de flamants roses qui saura vous captiver par la beauté de ses paysages et ses couleurs minérales . Cette lagune Alto Andina doit son nom à sa couleur rougeâtre due à des crustacés microscopiques, nourriture principale des flamants, ce qui leur donne leur couleur rose. Balade autour de la lagune où il n'est pas rare d'admirer la présence de vigognes, autruches appelées Suri, viscaches. Nuit sur la hauteur de la **laguna Colorada** dans le secteur de Hualaraja

🚗 Raid 4x4 6h 🍴 Repas BLD 🏠 Hostal Hualaraja (Ch double) 🧑🏫 Guide/Chauf. hispanophone notions en français



🕒 Jour 11: 4X4 **GEYSERS - EAUX THERMALES - DÉSERT DE DALI - LAGUNA VERDE - VILLAMAR - CIUDAD DE PIERDRA UYUNI** • 3650 m




**Départ matinal** (lever du soleil) où nous montons jusqu'au plateau du "**Sol de mañana**" qui est le plus important groupe de **geysers** et de sulfates des Andes. Au lever du soleil Le sol jaillissent des jets de vapeur d'eau pouvant atteindre 8 à 10 mètres de hauteur. Geysers, marmites bouillonnantes, bulles soufrées, baignoires d'eaux chaudes. Tout proche vous faites halte aux **Thermes de Polques**, (baignade possible) à près de 5000 ms. Puis l'on quitte les eaux chaudes passant par la **laguna salada** et le **désert de Dali** jusqu'à la spectaculaire **Laguna Verde**, véritable joyau andin. Le **volcan Llicancabur** (5990 ms) et ses reflets sur la lagune blanche sont d'une grande beauté. Continuation plein Nord vers les mines de Borax dans un cocktail de paysages surréalistes au milieu de paysages désolés et arides. Continuation dans l'après-midi pour les **village de Villamar** et ses formations géologiques "**Ciudad de Pierdras**", **Alota puis San Cristobal**, détour par le cimetière des trains abandonnées avant de rejoindre Uyuni en fin d'après-midi. installation dans un **hôtel de sel**.

 Raid 4x4 9h  Repas BL  Hôtel de sel Casa Andina (Ch double)  Guide/Chauf. hispanophone notions en français



## Jour 12: UYUNI - POTOSI - MAISON DE LA MONNAIE - SUCRE · 2800 ms

Route plein Est passant par cordillère Frailles jusqu'à la ville impériale de Potosi. Trajet sur une route récemment goudronnée traversant plusieurs village de vallées avant de retrouver les hauteurs de l'Altiplano (3h). De loin on peut voir le Cerro Rico, sommet emblématique de la ville de Potosi. située à 4090 mètres d'altitude (ce qui en fait la ville la plus haute de Bolivie) au cœur de la Bolivie. En fin de matinée vous visitez le monument emblématique de la ville impériale, la maison de la monnaie. Lieu où la monnaie était frappée ici puis acheminé par bateau en Espagne. Dans l'après-midi poursuite de route pour les vallées de Sucre. On est au cœur des montagnes colorées du Sud bolivien et vous rejoignez la ville de Sucre. Entourée de collines ou "Patatas" comme on l'appelle en Quechua, la ville la plus européenne de Bolivie. Installation à l'hôtel dans le centre historique (Note . La maison de la monnaie est fermée le dimanche après-midi et le lundi. Visite remplacée par un autre site "Santa teresa")






 6/7 h  Hôtel San Marino Royal 4\* (Ch double)  Repas B  Chauffeur hispanophone / Guide francophone (maison de la monnaie)



## Jour 13: CHEMIN DE L'INCA - CRATERE DE MARAGUA - JALQ'A- SUCRE 2800 ms

Vous partez avec votre guide depuis Sucre (8.30am) en direction de la chapelle de **Chataquila** (3650ms) et la cordillère Frailles. Point de départ de votre randonnée (balade) sur le **chemin Inca** bien restauré ( 3 heures de marche environ 6km) principalement en descente. A terme du chemin , le véhicule nous conduit en direction de **Chaunaca** et ses **peintures rupestres** où nous déjeunons en bordure du Rio Ravelo. Poursuite de 45 minutes et arriver à **Maragua**, hameau au milieu du **cratère**. Ce Cratère provient de la chute d'une météorite (diamètre de plus de 15 km).






Après la visite de quelques textiles locaux très colorés vous découvrez les **traces de dinosaures Ninu Mayu**. Retour à **Sucre** en fin d'après-midi (18h30). *Note : Cette visite peut-être remplacée par le marché de Tarabucco, si dimanche - nous consulter*

 3h  Hôtel San Marino Royal 4\* (Ch double)  3 heures, +70 ms/-770 ms  Repas BL  Guide francophone



## Jour 14: VISITE DE SUCRE - VOL SUCRE - LA PAZ 3750 ms



Le matin vous partez avec un guide spécialisé **visiter Sucre**, la capitale constitutionnelle de la Bolivie, alias la ville blanche. Ce joyau d'art baroque et de la Renaissance est la plus européenne des cités de Bolivie et sans doute l'une des plus belles d'Amérique Latine. Fondée sur ordre de Pizarro, en 1538, Sucre était destiné à devenir la résidence et le centre de la bourgeoisie espagnole. Du point de vue architectural, Sucre est restée figée comme une carte postale du 19ème siècle, ce qui fait son charme. Sucre est considérée comme la plus belle ville de Bolivie, mais outre sa beauté et son atmosphère du 18 & 19ème siècle, Sucre présente aussi l'intérêt d'être la capitale historique de la Bolivie. Nous visiterons les principaux sites de la ville : t **la maison de la liberté, La Recoleta, musée du Textile Unasur, musée universitaires Charcas**. Dans l'après-midi vous partez pour l'aéroport et prenez le **vol pour la ville de La Paz** (50 mn).. Transfert dans le centre et installation à l'hôtel.. *Note : trajet en avion non accompagné.*


 4h, Transferts  Guide francophone  Vol Sucre - La Paz  Repas B  Hôtel Anami Boutique 4\* (Ch double)



## Jour 15: DÉPART AÉROPORT DE LA PAZ

Transfert à l'aéroport de La Paz pour le vol **international** pour votre pays d'origine.

 Airport 30mn  Repas B

**NOTICE:**  [B] petit déjeuner - [L] déjeuner - [D] dîner



### Informations Pratiques

#### >NIVEAU

**Voyage Nature et Découvertes**, ne présente pas de difficultés particulières en dehors de la haute altitude. Une **progressive acclimatation à l'altitude** est prévue les premiers jours à La Paz et sur les rives du lac Titicaca. Quelques **marches ponctuelles sont prévues** tout au long du parcours que nous pouvons adapter en fonction de la forme des participants. Marche sur un chemin inca non accidenté et randonnée à cheval dans les canyons de Tupiza (accessible à des non initiés que nous pouvons remplacer par une découverte à pied - sur demande)

Ce programme participe au **tourisme communautaire** via les communautés de Santiago de Okola sur les rives du lac Titicaca, Chipayas sur l'Altiplano, Tomarapi dans le parc national du Sajama. Depuis plusieurs années le tourisme communautaire s'est développé en Bolivie, il est maintenant reconnu au niveau de l'État, est considéré comme un outil d'ouverture et de promotion socio-culturelle. Il est favorisé par une population généreuse et accueillante. Un pays à découvrir, des communautés à soutenir.

#### >DÉPARTS GARANTIS DATE DE VOTRE CHOIX

Ce voyage **se déroule en privé**

#### >SAISON

**Au mois de février à décembre** (altitude de 450 - 5000 ms).  
Froid sec et vent parfois violent en fin de journée sur l'Altiplano. +15°/-10°c

Plus doux dans les vallées de Tupiza et Sucre +20/+10oc

>**ENCADREMENT**

**Guide Francophone** aux étapes durant les **visites culturelles** (La Paz, Lac Titicaca, Sucre et chemin Inca)

**Guide/chauffeur hispanophone ayant des notions en français** (même personne) durant le **raid 4x4**, sites dits **natures**

**Guide local hispanophone dans les canyons de Tupiza**



>**DÉPLACEMENT**

En transport privé durant tout le voyage en dehors de la liaison en bus touristique (, avec guide) entre La Paz et Copacabana



Traversée de l'Altiplano en Véhicule tout terrain **4X4 Land CRUISER** adapté et équipé pour les longs raids, modèle châssis

long, oxygène. En service privé. Guide/chauffeur expérimenté de notre équipe..



**Transferts privés** pour l'aéroport de La Paz, Sucre

**Vol régulier :** Entre **Sucre et La Paz**, tous les transferts



**Bateau** sur le lac Titicaca (Copacabana - Ile du soleil / Ile du soleil - Santiago de Okola)



**>NOURRITURE**

**Pension complètes durant les visites.** Certains repas sont **libres dans les villes** notées BLD "Au jour le jour"



> **HÉBERGEMENT** En chambre double durant tout le voyage.

*Dans les Villes :* En chambre double avec bain privatif, **catégorie 3\* et 4\***

∨ ∨ - 4 nuits dans l'hôtel Anami Boutique 4\* de **La Paz** en Chambre double bain privé



∨ ∨ 1 nuit **Lac Titicaca** dans l'hôtel Casa Luna 3\* de **Yumani** en Chambre double bain privatif





2 nuits dans l'hôtel San Marino Royal 4\* de Sucre en Chambre double bain privé



Dans les Villages *durant le Raid 4x4*

9 nuits en Hostals chez l'habitant dans la région du Lipez et salar d'Uyuni et Sajama, Tupiza

(Chambre double, bain privatif). Confort qui reste simple, sans chauffage et eaux chaudes parfois inexistantes en

fonction des sites. Literie complète avec draps et couvertures.



### >ENTRÉES

Toutes les **entrées sont comprises** sur tous les sites et parcs nationaux

### >EN CAS DE PROBLÈME

**Assistance de notre équipe locale** disponible 7j/7 et 24hrs sur 24hrs

### >COMPRIS SAUF

Matériel individuel / assurance personnelle

Repas non mentionnés dans les villes et boissons hors repas (*ravitaillement possible dans les villages*)

Vol international

Votre budget

> **TARIF US\$ par personne** En individuel (service privé)

À partir de **1.820 US\$** par personne\*

\* Le tarif varie en fonction du nombre de voyageurs, nous consulter pour recevoir un devis

## Les Réductions - FORMULE ÉCONOMIQUE

En réduisant certains hébergements (9 nuits): même itinéraire **pour deux participants:**

- **1 nuit en Hostal dans le village de sajama** (ch double, bain privatif)
- **4 nuits en refuge** durant le Raid 4x4 à Coquesa, Chuvica et lagune colorée (Chambre collective, bain commun, un sac de couchage est nécessaire),
- **1 nuit en Hôtel Sumaj Walpa 3\* à Uyuni** (Chambre double/bain privatif)
- **1 nuit en Auberge sur l'île du soleil** (Chambre double/bain privatif)
- **2 nuits Hostal España 3\* à Sucre 3\***(ch double, bain privatif)

> **TARIF US\$** **par personne** En individuel (service privé).  
Nous consulter

## Les options

~~X~~ - Formule **confort+** dans le Lipez (Raid 4x4) - 2 nuit sur cet itinéraire : Chambre double, bain privatif, chauffage/couette **dans l'Ecolodge Tayka du désert/de sel**, équivalent à un **hôtel de catégorie 3\***. En plus des frais de la chambre le supplément comprend l'hébergement de notre chauffeur dans l'Ecolodge du désert et les dîners au restaurant de l'hôtel. Supplément **nous consulter**



► **En Option guide/chauffeur framcophone** durant le **Raid 4x4** supplément **nous consulter**

Voici notre petite liste des indispensables à glisser dans vos sacs pour partir sans rien oublier :

- Passeport avec photocopies

**Passeport valide au moins six mois après la date de retour** présumée de votre voyage. Les ressortissants de la communauté européenne n'ont besoin que d'un passeport) A l'arrivée, les visiteurs se voient remettre une " carte de tourisme " valable de 30 à 90 jours.

- Numéros de la compagnie d'assurance si vous en avez prise une (numéro de **téléphone** et photocopie du **numéro d'assurance**)

- Argent liquide (de préférence des **dollars US\$** ) et/ou **Carte bancaire** (Visa ou Master Card).

- Santé : Il n'y a **pas de vaccins obligatoires**. Nous vous recommandons également fortement d'être à jour des **vaccinations classiques** : diphtérie, tétanos, poliomyélite, coqueluche, tuberculose, fièvre typhoïde, hépatites A et B.. Préparez-vous **une trousse médicale personnelle**. Celle-ci doit contenir vos médicaments courants auxquels vous ajouterez :

Vitamine C

Médicaments contre la douleur: aspirine ou doliprane, Anti-diarrhéique (type Imodium...)

Antiseptique intestinal (type Ercéfuryl...). Pommade anti-inflammatoire

Traitement antibiotique à large spectre : prévoir 8 jours de traitement (sur prescription médicale)

Coramine Glucose Collyre (poussière, ophtalmie) Crème solaire haute protection (extrême protection ), et stick labial

Protection anti moustique (si Amazonie) Jeu de pansements adhésifs. Compresses désinfectantes

Médicament pour la gorge: Locabiotol, Lysopaïne. Pommade Bétadine

Antalgique en cas de maux de tête persistants dus à l'altitude Acétazolamide (hautes altitudes) ou Diamox

Quel bagage emporter ? Prévoyez **deux bagages** :

- L'un pour le voyage **en soute de 20/23 kg maximum** par personne. De préférence souple de type sac de voyage et éviter les valises, résistant à la poussière.

- Un autre bagage de **plus petite envergure pour transporter vos affaires de la journée** (appareil photo, veste, gourde..). De type petit sac à dos de randonnée de 30/40 litres.

**l'Altiplano et désert d'altitude** (Altitude entre 3500/5000 ms) .

Les variations climatiques entre le jour, (+15°C) et la nuit (-15°C extérieur) sont parfois importantes. Vents parfois violent en fin de journée sur l'Altiplano et dans les déserts andins.

Veste de montagne lunette de soleil, crème solaire. Polaire, ou pull pantalon "aventure", chaussure de marche, maillot de bain (sources thermales) et serviette..

. Chaussettes, poncho ou Kway. Nécessaire de toilette, couteau, bonnet, gants légers.

## Comment y aller ?

Le vol international n'est jamais inclus dans les prestations proposées par votre expert local. Chaque voyageur doit réserver son acheminement de manière séparée. Sur Internet, il est très facile de comparer et de réserver votre vol au meilleur prix.

### Quelques conseils pour réserver votre vol

Réservez le plus tôt possible et obtenez le meilleur prix !

La plupart des compagnies pratiquent toutes la même règle commerciale : plus l'avion se remplit, plus le prix des derniers sièges attribués est élevé. Ainsi, plus tôt vous procéderez à votre réservation, meilleur sera le prix obtenu.

### Quel aéroport choisir ?



L' aéroport de La Paz au retour

Les principales compagnies sont : **Air europa** (meilleure option vol direct depuis Madrid) **LATAM avec une escale à Madrid, Miami ou Lima.**

Il faut prévoir **un budget minimum de 850 €** pour un vol A/R Paris-La Paz/La Paz- Paris *selon la période choisie.*

En fonction de vos dates n'hésitez pas à nous consulter pour une **étude comparative des meilleures options de vols.**

Quelques conseils pratiques sur les vols sur la Bolivie sur ce lien : <https://www.alaya-bolivia.com/vol-aerien>

Vous pouvez aussi nous consulter pour les connaître meilleures options depuis votre ville d'origine et dates de voyage.

## Formalités Administratives



### Les formalités administratives

Formalités pour tous les ressortissants français, belges et suisses :

- Votre passeport valide au moins six mois après la date de retour présumée de votre voyage.
- Pas de visa.

### Vous voyagez avec des enfants ?

Les enfants sont soumis aux mêmes obligations de passeport que les adultes, décrites ci-dessus.

*A noter : l'inscription des enfants sur le passeport de leurs parents est désormais impossible. Les mineurs doivent être titulaires d'un passeport individuel. La possession de ce document, en cours de validité, est suffisante pour permettre au mineur de sortir du territoire français.*

## Informations Pratiques



### Décalage horaire

GMT - 4. Il y a un décalage horaire de - 6h00 en été et - 5h00 en hiver.

**Argent** La devise est le boliviano (BOB) ;  
cours indicatif : 1 € = 7.8 BOB environ.

*Nous vous conseillons d'emporter des Dollars ou des euros, que l'on peut changer dans les principales grandes villes. Les cartes de crédit sont acceptées, et vous trouverez des distributeurs automatiques de billets à La Paz, Sucre et Potos où il est possible de retirer des US\$ ou des Bs (les deux options sont possibles).*

**Electricité** La Bolivie a un système électrique de 220 -230 volts.

Les prises peuvent être de types plates américaine.

Il faudra donc prévoir un adaptateur que vous trouverez facilement à l'aéroport.

### Téléphone

- Pour appeler la Bolivie depuis la France, il faut composer le 00 591 + indicatif de la ville + numéro du correspondant.
- Pour appeler la France depuis la Bolivie, il faut composer le 00 33 + numéro du correspondant (sans le 0).
- La couverture GSM est relativement bonne, surtout à proximité de centres urbains.

### Adresses utiles

#### Ambassade de Bolivie à Paris

12, avenue du Président Kennedy - 75016 Paris

Tél : 01.42.24.93.44

Fax : 01.45.25.86.23

## Présentation Agence Locale

**Notre agence exerce depuis plus de 20 ans aux 4 coins de Bolivie et Chili. Nous avons une équipe au bureau pour préparer votre voyage sur mesure et une équipe sur le terrain pour vous accompagner dans les meilleures conditions.**

Notre connaissance du pays et la fiabilité de nos circuits nous permettent de vous assurer une organisation optimale. Tous nos circuits se déroulent en service privé, réellement adapté à votre demande et à vos dates. Les tarifs sans intermédiaire vous feront bénéficier des meilleurs rapports prestation/prix. Vous vivrez ainsi fidèlement votre projet en évitant la lourdeur des préparatifs.



**Prêt à partir !**

**Ce programme vous convient ? Pour concrétiser votre circuit, il vous suffit d'envoyer un message de confirmation à votre expert local.** Votre expert local vous enverra un bulletin d'inscription. Vous serez prévenu par mail dès qu'il sera disponible.

Le paiement sécurisé par



## Besoin d'aide ?


**Pour toutes les questions concernant l'organisation de votre voyage :**  
Contactez directement votre expert local.

**Pour toutes questions concernant le processus de réservation :** Contactez le service client Alaya

**Par téléphone :** - 6hrs décalage horaire Du lundi au vendredi de 9h à 18h30. (- 6hrs en Bolivie)

TEL /Whatsapp : 591+72602264 Tél assistance (24hrs): 00591+71577611

**Par E-mail :** [alayabolivia@gmail.com](mailto:alayabolivia@gmail.com)

**Par Skype**  : [alayabolivia](https://www.skype.com/user/alayabolivia)



**VOYAGES/ EXPÉDITIONS EN BOLIVIE**

Calle Abdon Saavedra No. 2690 Sopocachi **La Paz**

Tel/whatsapp : **591+72602264**

Tel/whatsapp assistance 24hrs/7 jours : 591 -+ **71900116**

>Colinas del Urubo San Javierito **Santa Cruz de la sierra**

Tel : 591 +72602264

**Licence de tourisme No 125478**

Email : [info@alaya-bolivia.com](mailto:info@alaya-bolivia.com) / Email alternatif : [alayabolivia@gmail.com](mailto:alayabolivia@gmail.com)

Site web . [www.alaya-bolivia.com](http://www.alaya-bolivia.com)