



Votre Circuit **RAID 4x4 DÉSERTS ANDINS EN BOLIVIE**



Votre expert local en Bolivie

Cédric

ALAYA EXPÈDITIONS SRL UYUNI -

100% Agence locale -

En individuel et Sur Mesure

Nom :

- Prénom :
- Date de départ sur place (**TUPIZA** Bolivie) :
- Date de Fin (**SAN PEDRO DE ATACAMA** Chili) :
- Nombre de participants :

Votre programme



Bolivie
Sans intermédiaire

4x4 Expédition



4 Jours

SALAR D'UYUNI ET SUD LIPEZ JUSQUE SAN PEDRO DE ATACAMA

■ **DEPUIS TUPIZA** > Raid 4X4 Expédition *Nature et Découvertes* - **V16**

Suspendu entre déserts et salar à plus de 4000 mètres d'altitude



Au départ de Tupiza cette odysée en 4x4 vous mènera jusqu'au désert d'Atacama au Chili. Vous longerez les Andes centrales et les déserts andins, avec des points de vue époustouflants sur le parc

national Avaroa et les volcans dont certains dépassent 6.000 mètres. Vous découvrirez les nombreuses lagunes multicolores, les geysers qui jalonnent cet itinéraire unique.

Les points forts :

- **Grande traversée** du salar d'Uyuni avec l'Ile de Inca Huasi
- **Mirador du volcan Tunupa,**
- **Nuit en bordure du salar** pour apprécier le coucher du soleil sur le salar
- Univers protégé et sauvage en plein cœur du **Sud Lipez** et les lagunes du **parc national Avaroa**

 **Carte de l'itinéraire** Retrouvez la carte de cet itinéraire sur ce lien (faire un copier et coller sur votre navigateur internet)

https://www.google.com/maps/d/viewer?mid=1PI3P2_BcX07DLqfsg7DtUyIPpwQ&ll=-21.53165358345703%2C-67.4769971&z=8

SALT LAKE UYUNI LAGUNA COLORADA LAGUNA VERDE









Programme **Au jour le jour :**

Jour 1: 4X4 TUPIZA - ATOCHA - SALAR D'UYUNI - COLCHANE -COQUESA (RIVE NORD DU SALAR) • 3650 m

Nous partons en véhicule 4X4 **depuis Tupiza et prendre le cap au nord**, vers le salar. ce grand lac asséché dont les aplats blancs sont visibles à l'œil nu depuis l'espace. Le véhicule s'engage sur l'**Altiplano** pour rejoindre le village de Atocha. Nous traversons **plusieurs villages** invariablement vides et désolés et des montagnes colorées convoitées pour leurs richesses minières. À l'entrée de la ville d'Uyuni nous visitons le **cimetière des trains** abandonnés puis suivre une piste en direction du salar de Uyuni et du village de Colchane, connu pour la transformation du sel. Nous entrerons sur le fameux **Salar de Uyuni**, le plus grand désert de sel au monde avec une superficie de 10 582 km². Ce Salar a la particularité de contenir une réserve de 9 millions de tonnes de Lithium, 40% de la production mondiale. Nous ferons route Suivant une piste sur le salar nous traversons "**los ojos del salar**" où l'on peut observer la géologie du Salar. Poursuite sur le salar et rejoindre **la rive Nord du salar** et la terre ferme au pied du volcan emblématique du Tunupa. Nuit sur la hauteur du salar dans le **hameau de Coquesa**.

 Raid 4x4 7h  Repas LD  Coquesa  Guide/Chauffeur hispanophone







Jour 2: 4X4 MIRADOR VOLCAN TUNUPA - - SALAR D'UYUNI - ILE DE INCA HUASI - -

CHUVICA · 3670 m

Après le petit déjeuner nous visiterons le centre archéologique des Chullpares (édifices funéraires) de **Coquesa** et les alentours. Vous partirez pour monter le **Tunupa jusqu'au deuxième Belvédère** (4325Ms, 2h de marche) d'où nous aurons une vue panoramique sur le Salar d'Uyuni. À la descente nous passerons par les bofedales (pâturage Altiplanique humide) et pourrons observer, dans les accumulations d'eaux aux bords du salar, des flamands roses. Traversée du **salar d'Uyuni** et vous ferez route vers l'**île Inca huasi**, qui par erreur est plus connue comme l'Île de Inca Huasi. Cette formation géologique, qui est un reste de coraux pétrifiés, est couverte de cactus géants qui peuvent mesurer jusqu'à 12 m de haut. **À pied** du plus haut point de l'île, vous aurez une vue imprenable à 360° sur le Salar de Uyuni. Après cette visite inoubliable, notre voyage se poursuivra plein sud jusqu'au hameau de Chuvica en bordure du salar. Installation dans notre **auberge de sel** en bordure du salar. Plus tard vous assistez à un magnifique **coucher de soleil sur le salar**.

Note : En option monter plus haut (3ème mirador 4727 ms/5000 ms) avec un guide local - sur demande





 Raid 4x4 4h  Repas LD  Chuvica"  Guide/Chauf. hispanophone



Jour 3: 4X4 SALAR CHIGUANA - OLLAGUE - **PARC NATIONAL AVAROA** - **DÉSERT DE SILOLI** - **LAGUNA COLORÉE** · 4450 m

On descend plein sud, en longeant la chaîne volcanique qui sépare la Bolivie du Chili. Passage de la voie ferrée Uyuni – Ollaguë, propriété de la FCA (Empresa Ferroviaria Andina) avant de traverser le **Salar de Chiguana**. Vous observez le **volcan Ollaguë** encore en activité et nous pourrons même apercevoir ses fumerolles de loin. Suivant la fameuse route des joyaux ce sont les **lagunes multicolores : Cañapa, Hedionda, Chiar Khota, Honda et Ramaditas** qui sauront vous captiver. Paysage érodé au milieu des couleurs accentués par les nuances des montagnes environnantes. **L'Arbre de pierre** impressionnant aux formes de forteresse rocheuses vous invite à la contemplation.. Vous êtes maintenant dans la Réserve Nationale de la Faune Andine **Eduardo Avaroa**. En contrebas la **lagune Colorée** et sa réserve de flamants roses qui saura vous captiver par la beauté de ses paysages et ses couleurs minérales . Cette lagune Alto Andina doit son nom à sa couleur rougeâtre due à des crustacés microscopiques, nourriture principale des

flamants, ce qui leur donne leur couleur rose. Balade autour de la lagune où il n'est pas rare d'admirer la présence de vigognes, autruches appelées Suri, viscaches. Nuit sur la hauteur de la laguna Colorada dans le secteur de **Hualaraja**.

 Raid 4x4 6h  Repas BLD  Hualaraja  Guide/Chauf. hispanophone




 Jour 4: 4X4 **GEYSERS - EAUX THERMALES - DÉSERT DE DALI - LAGUNA VERDE - FRONTIÈRE HITO CAJONES - SAN PEDRO DE ATACAMA** • 32500 m

Départ tôt le matin jusqu'au plateau du "**Sol de mañana**" qui est le plus important groupe de geysers et de sulfates des Andes. **Au lever du soleil** Le sol jaillissent des jets de vapeur d'eau pouvant atteindre 8 à 10 mètres de hauteur. Geysers, marmites bouillonnantes, bulles soufrées, baignoires d'eaux chaudes. Tout proche vous faites halte aux **Thermes de Polques**, (baignade possible) à près de 5000 ms. Puis l'on quitte les eaux chaudes passant par la **laguna salada** et le **désert de Dali** jusqu'à la spectaculaire **Laguna Verde**, véritable joyau andin. Le **volcan Llicancabur** (5990 ms) et ses reflets sur la lagune sont d'une grande beauté. Continuation pour le poste frontière de hito Cajones en fin de matinée où vous prenez un van (navette) pour rejoindre le **village de san Pedro de Atacama** (12h).

 Raid 4x4 5h, Van navette 1h30  Repas BL  Guide/Chauf. hispanophone



NOTICE:  [B] petit déjeuner - [L] déjeuner - [D] dîner

Informations Pratiques

▣ NIVEAU

Expérience en **voyage d'aventure** recommandée compte tenu de la haute altitude et de la fréquence des déplacements

▣ DÉPARTS GARANTIS

Nos départs se déroulent en individuel **à la date de votre choix** (service privatif)

▣ SAISON

Au mois de mars à-décembre **durant la saison sèche** (altitude de 3700 - 5000 ms).

Au Les températures peuvent descendre la nuit à l'extérieur jusque - 10oc, en novembre à l'extérieur.


▣ ENCADREMENT

Guide/chauffeur hispanophone de notre équipe expérimenté, même personne.



▣ DÉPLACEMENT

Véhicule tout terrain **4X4 Land CRUISER Toyota** adapté et équipé pour les longs raids, modèle châssis long en bon état avec chauffeur expérimenté de notre équipe. **Service privatif**



Liaison entre **La frontière Hito Cajones et San Pedro de Atacama en Van navette (non privatif)**

► NOURRITURE

Pension complète durant l'expédition. Trois repas/jour vous sont proposés durant la journée
Possibilité d'adapter les menus si vous êtes végétariens.



► HÉBERGEMENT

Trois niveaux d'hébergements aux choix sur cet itinéraire : *Détails/photos en fin de programme.*

●●●●● **SIMPLE** : *En refuge* (Chambre collective - dortoir, bain commun)

●●●●● **STANDART** : *En Hostal* (chambre double, bain privatif)

●●●●● **CONFORT**: *En Ecolodges* (Chambre double, bain privatif, chauffage)

► COMPRIS SAUF

Matériel individuel

Boissons hors repas

Entrées des sites du Lipez et salar d'Uyuni 250 Bs équivalent à US\$ 35/personne

Votre budget



> **TARIF US\$/personne** En individuel (**service privé**),

À partir de **US\$ 270 par personne**-*

* Le prix du circuit varie en fonction du nombre de participants, type d'hébergement, **nous consulter** pour recevoir un devis

●●●●● **SIMPLE** Chambre **collective, non privative** (jusque 6p), bain commun Un sac de couchage est recommandé (des couvertures vous sont prêtées en complément).ç

Remarque : Hébergement rustique en particulier à la laguna Colorada.

 **Refuge Coquesa.**



 **Auberge de sel Chuvica.**



 **Auberge Hualaraja**



●●●●● **STANDART** : **Chambre double, bain privatif**, eaux chaude. (pas de chauffage).

Remarque : Une bonne alternative entre les deux formules pour un un minimum de confort en chambre individuelle et pour un budget raisonnable

 **Hostal Coquesa.**



 **Hostal de sel "Magia del salar"**



 **Hostal "Hualaraja" ou aux Thermes de Polque**



●●●●● **CONFORT*** : Chambre **double bain privatif**, eaux chaude, chauffage jusque 22hrs)

Remarque : La meilleure option dans ce secteur. Des hébergements qui ne sont pas luxueux. Le bémol c'est le chauffage qui se termine à 22h compte tenu des accès électriques dans ce secteur isolé. Budget important car en plus des tarifs des chambres élevés nous devons impérativement prendre les repas au restaurant des Ecolodges et prendre en charge les frais du guide/chauffeur dans l'Ecolodge.



 Ecolodge Tayka de sel

 Ecolodge Tayka de pierre

 Ecolodge Tayka du désert



■ MATÉRIEL Á EMPORTER :

Être munis d'un passeport valide avec photocopie. Emporter un matériel adapté aux régions visitées.

- Un sac de voyage ou valise, un sac plus petit pour les affaires de la journée.
- Veste de montagne, lunette de soleil, crème solaire. Polaire, pantalon "aventure", chaussure de marche, balades, bonnet, gants, maillot de bain et serviette.

Santé



Acclimatation et traitement préventif du mal d'altitude

La plupart du temps, les symptômes sont assez bénins : fatigue, manque de souffle, nausées et maux de tête. Pour ne pas être trop incommodé, il est conseillé d'effectuer des activités peu fatigantes, de manger léger et d'éviter de fumer et de s'hydrater régulièrement . Evitez les somnifères qui aggrave l'hypoxie et le couple paracétamol-alcool. .

On peut aussi emporter un stimulant cardiaque, prendre du sucre, de l' aspirine et/ou paracétamol et encore boire du maté de coca, boisson à base de feuilles de coca qui est efficace. Une journée suffit généralement pour s'habituer à l'altitude mais certaines personnes s'acclimatent moins bien que d'autres. Pour les crises plus aigues la descente en altitude est encore la meilleure option, la prise d'oxygène permet en général une amélioration.

Pour plus d'information, vous pouvez vous reporter à la brochure éditée par l'Association pour la recherche en physiologie de l'environnement ou au site Internet de l'association : www.arpealtitude.org.

Présentation Agence Locale



Notre agence exerce depuis plus de 18 ans aux 4 coins de Bolivie. Nous avons une équipe au bureau pour préparer votre voyage sur mesure et une équipe sur le terrain (**La Paz, Uyuni et Santa Cruz**) pour vous accompagner dans les meilleures conditions.



Notre connaissance du pays et la fiabilité de nos circuits nous permettent de vous assurer une organisation optimale. Tous nos circuits se déroulent **en service privé**, réellement adapté à votre demande et à vos dates. Les tarifs sans intermédiaire vous feront bénéficier des **meilleurs rapports prestation/prix**. Vous vivrez ainsi fidèlement votre projet en évitant la lourdeur des préparatifs. Nous ne proposons pas de circuits en groupe qui sont des regroupements d'agences peu fiables.



📍 Témoignages

Partage d'expérience Sur un séjour et partage d'expérience. Nos clients ont la parole. Témoignez à votre tour sur un séjour et partage d'expérience.

Helene et Noureddine

Juste pour vous dire que notre tour s'est très bien passé, Roman a été un excellent chauffeur et guide, très attentionné et nous donnant toujours des explications intéressantes!

Jean-Paul Bertrand et Dominique du Cailar

Je vous écris pour vous dire que nous avons été très satisfait de la prestation d'alaya en bolivie , en particulier de notre chauffeur Felix et de la cuisinière Maria.

📍 de Témoignages : <https://www.alaya-bolivia.com/temoignages>

Prêt à partir !

Ce programme vous convient ? Pour concrétiser votre circuit, il vous suffit d'envoyer un message de confirmation à votre expert local. Votre expert local vous enverra un bulletin d'inscription. Vous serez prévenu par mail dès qu'il sera disponible.

Besoin d'aide ?

Pour toutes les questions concernant l'organisation de votre voyage : Contactez directement votre expert local

Par téléphone : Du lundi au vendredi de 9h à 18h30.(-6hrs en Bolivie) **Par E-mail :** alayabolivia@gmail.com





Téléphone d'assistance sur place 24hrs/7 jours : **71900116**

> La Paz Calle Abdon Saavedra No. 2690 Sopocachi Sopocachi

>Santa Cruz de la Sierra Chuquisaca 175 tel : 591+72052120

- BOLIVIE - Amérique du Sud Site web: ***www.alaya-bolivia.com***
Licence de tourisme No 125478